

Loupensko - Dračí hřeben - sever

**Lezecký průvodce
H.O.K.N. 2007**

Popis oblasti:

Sektor **Dračí hřeben - sever** se nachází v rámci oblasti Loupensko, nedaleko obce Lužany na Plzni-jihu. Úvodem je třeba předeslat, že stejně jako v celé oblasti chráněného území Loupensko je i zde horolezecká činnost povolena pouze **od 1.8. do 31.12.** kalendářního roku, a to z důvodu ochrany v okolí hnízdičního výra velkého (viz. též poslední stanoviska úřadů ochrany přírody). Poslední známá pozorování proběhla na jaře 2007...a houkal... Dodržujte prosím zákaz lezení mimo výše uvedené období!

Sektor byl přejištěn v září 2007, byly osazeny nově 2 slaňovací řetězy a 13 postupových jištění (lepené bh od ČHS). Sektoru byl ponechán stávající spíše tradiční charakter, tzn. vlastní jištění (vklíněnce, friendly, smyčky) rozhodně vezměte s sebou. Vzhledem k členitosti terénu velmi vhodné pro výuku zakládání. Nezapomeňte doma blembák!

S lezením se zde dle pamětníků začínalo na přelomu 50. a 60. let („plzeňští lezci“), v 70. a 80. letech zde ponejvíce působili J.Skuhrovec, J. Košař a J. Nový. Někdy kolem roku 1985 byla spousta cest na celém Dračím hřebeni (i jeho jižní část) komplet vyčištěna, dnes již ovšem spousta těchto dřívější linií opět zarostlo zde velmi aktivním mechem. V tomto průvodci popsaný sektor je relativně dobře vyčištěn, i když k občasnému vydrolení skály zde jistě ještě bude tu a tam docházet (např. dolez Cesty omylů).

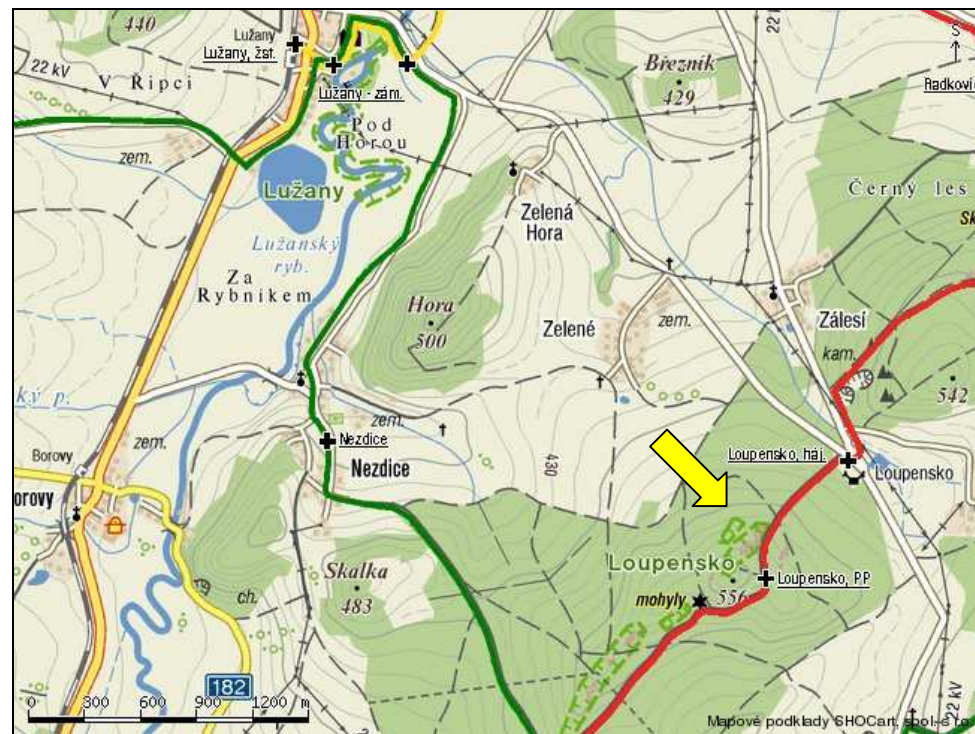
Přístup:

Při příjezdu od Plzně (od Přeštic) zahneme ihned za cedulí Lužany doleva, přejedeme most a jedeme stále rovně, mineme ukazatele na Zelené a Zálesí. Po vjezdu do lesa zahneme po ca. 600 m doprava na lesní asfaltovou cestu, po dalších ca. 500 m (připojí se červená turistická značka) jsme u začátku Dračího hřebene (zelená tabule „Loupensko“ po pravé straně). Pokud jste autem, můžete ho nechat vlevo od silnice.

Kolem zelené cedule obejdeme hřeben zprava (z druhé strany než je silnice), a málo zratelnou pěšinkou mírně vzhůru ca. 200 m k sektoru.

GPS: Loc: 49°31'29.451"N, 13°20'58.479"E

Další info a fotky na www.tatry.cz/hokn.




H.O.K.N. děkuje Jirkovi Košařovi za pomoc při orientaci v terénu a připomínky k tomuto průvodci, Johnovi za materiální a logistickou podporu při přejišťování a zúčastněným členům nepřátelského oddílu HO USK Plzeň za pomoc a hrubou sílu.

Honza Koudelka, H.O.K.N. Plzeň


Loupensko - Dračí hřeben - sever

Číslo	Název cesty	UIAA	Popis	Autor	Poznámka
1	Východní	4	Vzhůru pod levé křídlo, které obejdeme doleva, dále výšvihem (smyce-hodiny) pod západní stěnkou levého křídla (bh) a podél spáry na vrchol.	?	Hodiny jsou ve výrazné spáře pod stěnkou.
2	Východní - stěnová var.	5+	Stejně jako cesta č. 1, závěrečná část přímo stěnkou vpravo od bh.	?	
3	Vlčákovo převislé mechy	6+	Nástup koutem jako Cesta omylů, výše levou spárou (vklínělec) k levému křídlu (bh), doleva na hranu křídla a přímo hranou (bh) na vrchol.	K. Syka, P. Zýka, 13.9.2007	
4	Cesta omylů	3+	Nástup vlevo od Staré cesty. Výrazným koutem a dále podél spáry vzhůru do sedélka mezi křídly (dobírací bh).	J. Košař, J. Nový, 1978	Pozor, sedélko u dolezu poněkud volnější.
5	Stará cesta	3+	Pilířem (2 bh) vzhůru ke slaňáku (řetěz) na pravém křídlu.	Plzeňští lezci	1. bh (vlevo) společný s cestou č. 4.
6	Nová cesta	4-	Vpravo od Staré cesty (vpravo od pilíře) šikmo doprava, poté přes bh výše členitým vhloubením pod skalní křídlo a zprava koutem (bh) na vrchol.	J.Košař, E.Košařová, J.Reitspies, 1980	Pod skalním křídlem staré zabetonované oko.
7	Lužanská	4	Vpravo od Staré cesty (vpravo od pilíře) podél přerušovaného zářezu stále šikmo doprava na vrchol.	J. Košař, J. Skuhrovec, 1985	Vklíněnce a friendly.
8	Vhloubením	2	Nejvýraznějším vhloubením v jeho pravé části stále vzhůru.	?	Varianty dolezu libovolné, možno též závěr doleva ke slaňáku.
9	Lesní cesta	3	Pilířem vpravo od vhloubení k převísku a zprava (bh) popř. zleva (bez jištění) na vrchol.	J. Skuhrovec, J. Košař, 1985	Varianty dolezu libovolné, možno též závěr doleva ke slaňáku.
10	Podlesní	5	Koutem vzhůru pod převis, který překonáme poněkud zleva, k dalšímu převísku (vpravo od něj bh) a libovolně na vrchol.	?	Varianty dolezu libovolné, možno též závěr doleva ke slaňáku.
10 var.	Podlesní - var.	6	Nástup po cvaknutí bh přímo přes převis...	?	
11	Ostružinová	4	Koutem pod 2. převis vpravo od žebra (bh), doleva pomocí spáry na žebro a jím shodně jako Lesní cesta na vrchol.	Plzeňští lezci	Varianty dolezu libovolné, možno též závěr doleva ke slaňáku.
12	Hřebínkem od věžičky	2	Ze sedélka u věžičky v hřebeni (přístupné CH) hřebínkem směrem na západ ke křídům v Dračím hřebeni (slaňáky), popř. též obráceně.	?	Ideální pro nácvik lehkých hřebenových túr pro začátečníky. Jen vlastní jištění.

Loupenko - Dračí hřeben - sever



**Loupensko - Dračí hřeben - sever
pohled od SV**





**Loupensko - Dračí hřeben - sever
pohled od SZ**