

Malé stěny (str. 7)

1. Osamělá věž
- 1A. Orlí stěna
- 1B. Amerika
2. Kozlíkův masív
3. Dvojhran
4. Větrná řehole
5. Žlutá stěna
6. Poštolčí stěna
7. Skřítek
8. Stolice
9. Hřebenová věž
10. Štěně
11. Urakova hora
12. Rašeliniště
- 12A. Krematorium
13. Golem
14. Herkules
15. Masív za Herkulem
16. Tréninkový masív
- 16A. Masív mezi Cimbuřím a Herkulem
17. Cimbuří
18. Sáhíb
19. Strážce Tiských stěn
20. Vyhliídka
21. Kočk.a
22. Kosí věž
23. Květnová věž
24. Jánusova hlava
25. Trůn
26. Oblouk
27. Nalezenec
28. Brouk
29. Oblá věž
30. Ptačí věže
- 30B. Ptačí vyhlídka
31. Dvojčata
32. Malý kužel
- 32A. Sloní noha
33. Zbojnické věže
34. Prašivec
35. Svišť
36. Košťanská věž
37. Věžka
38. Medusa

Velké stěny (str. 29)

39. Tloušťík
40. Pevnost
41. Sloní sloup
42. Slon
43. Žabí korunka
44. Trojčata
45. Winklerovy věže
46. Medvědí věž
- 46A. Hříšník
47. Teplická věž
48. Tunelová věž
49. Jižní Herkulův sloup
50. Severní Herkulův sloup
51. Krejčí
52. Bílá stěna (Plachta)
53. Tendr
54. Lokomotiva
55. Staronová věž
56. Srnčí hrot
57. Srnčí věž
58. Masivy před doktorem
59. Tlustý starosta
60. Hubený doktor
61. Poliklinika
62. Zubatá
63. Blok
64. Dvojitá věž
65. Rychnovská stěna
66. Kamenný sněhulák
67. Mumie
68. Faraonova stěna
69. Luxor
70. Africká věž
71. Zelená věž
72. Jedlová zed'
73. Kraken
74. Svatební věže
75. Cikánský hrad
76. Bratrská věž
77. Chřestýš
78. Ghetto..
79. Oddílové věže
80. Strážní věže
81. Štátý major
82. Lesní zátiší
83. Nirváma
84. Radost
85. Pidižvík
86. Drak
87. Dračí masív
88. Křížová věž
89. Kurtovy věže
90. Gottwald
91. Boruvčí věž
92. Ledukinova věž
93. Sedlo

94. Sněhová věž
95. Malá jehla
96. Dóm
97. Malý dóm
98. Východní věž
99. Východní roh

Bürschlické (severní) stěny (str. 74)

100. Bankovní stěna
101. Kačer
102. Rezává stěna
103. Ostravská stěna
104. Opomenutá věž
105. Pajda
106. Informátor
- 106A. Jubilejní skála
107. Pomocná škola
108. Větrná věž
109. Špion
110. Stěna PK
111. Pomocný masív
112. Trubka
113. Věž.Bürschlických stěn
114. Žofie
115. Beseda
116. Západní věž
117. Květnový masív
118. Srnčí bivak
119. Hadi pilíř (Výspa)
120. Kýsova stěna
121. Pásová věž
122. Neuberova stěna
123. Terasa
124. Studentík
125. Studentská věž

Hřebenové věže (str. 87)

126. Zlatá stěna
127. Cvičná stěna
128. Schovanka
129. Pivovarská stěna
130. Kostelní stěna
131. Tiská jehla
132. Náprstek
133. Plotna
134. Zrzka
135. Popelka
136. Zed'
137. Žluté převisy
138. Necky
139. Valcha
140. Hřebenový kámen
141. Hřebenová stěna
142. Varhany
143. Tovární vyhlídky

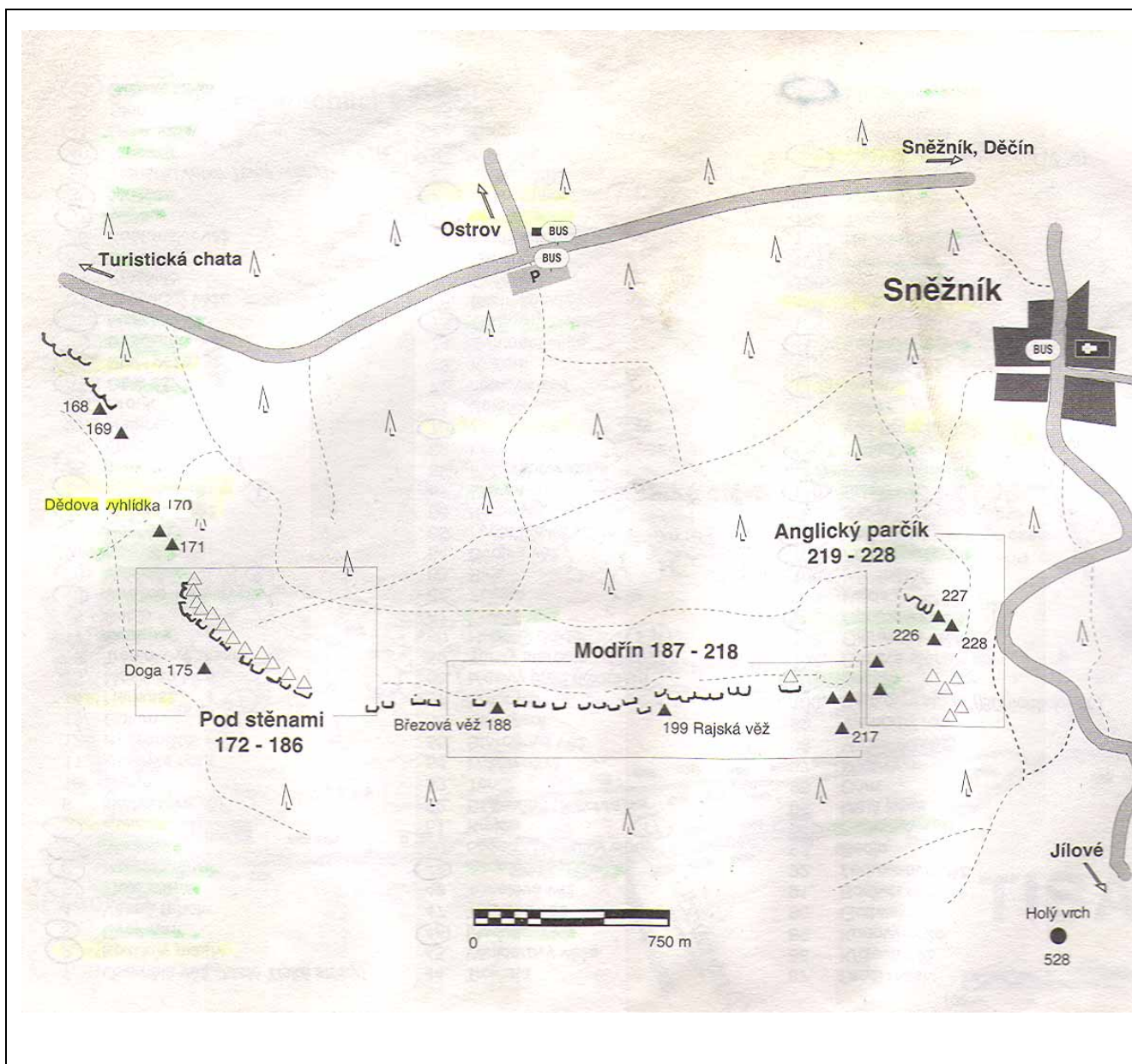
144. Bouřlivá
145. Členitá
- 146; Srpnový masív
147. Polský masív
148. Překrásné Březno
149. Masív z r.1988
150. Olymp
151. Sportovní věž
152. Kostelíček

Věže za cestou (str. 104)

153. Medvídek
154. Netopýří věž
155. Svatodušní věž
156. Velikonoční věž
- 156A. Stěna u Turistické chaty
- 156B. Stánek

Věže pod silnicí (str. 106)

157. Dívčí věž
158. Nárožní stěna
159. Suk
160. Velbloud
161. Točitá věž
162. Víla
163. Lesní panna
164. Šabota
165. Turistická věž
166. Sosnová věž
167. Stromová věž
168. Rezávé věžky
169. Eliščina skála
170. Dědova vyhlídka
171. .Kuře



Věže pod stěnami (str. 110)

- 172. Stěna přátelství
- 173. Tabule
- 174. Pouzdro
- 175. Doga
- 176. Cukrárna
- 177. Nýtová stěna
- 178. Zlý pes
- 179. Bielefeldská stěna
- 180. Mikulášská stěna
- 181. Šídlo
- 182. Sobí věž
- 183. Alka
- 184. Malý roh
- 185. Proti roh
- 186. Rozmanitá stěna

Modřín (str. 113)

- 187. Kóta 40
- 188. Březová věž
- 189. Nová bašta
- 190. Sojčí stěna
- 191. Stará bašta
- 192. Brádle
- 193. Modrá věž
- 194. Modrásek
- 195. Svatební stěna
- 196. Modrý kámen
- 197. Stolová hora
- 198. Semler
- 199. Rajská věž
- 200. Eden
- 201. Zvonice
- 202. Stěna nad Zvonící
- 203. Kahan
- 204. Bivaková
- 205. Revizor
- 206. Stará pekárna
- 207. Nová pekárna
- 208. Jelení skok
- 209. Jelení skála
- 210. Lastura
- 211. Karkulka
- 212. Poštolčí
- 213. Žemle
- 214. Wentovka
- 215. Kóta 18
- 216. Zlomisková věž
- 217. Nakloněná věž
- 218. Strážce zlomiska

Anglický parčík (str. 125)

- 219. Mamut
- 220. Letohrádek
- 221. Kóta 5
- 222. Kóta 4
- 223. Bentova tvrz
- 224. Posed
- 225. Travertina
- 226. Havraní cimbuří
- 227. Krkavčí hrad
- 228. Havraní jehla



Tisá – Půlnoční běžci IXb (Stolice)

- Tisá / Malé stěny -
MALÉ STĚNY

1. Osamělá věž

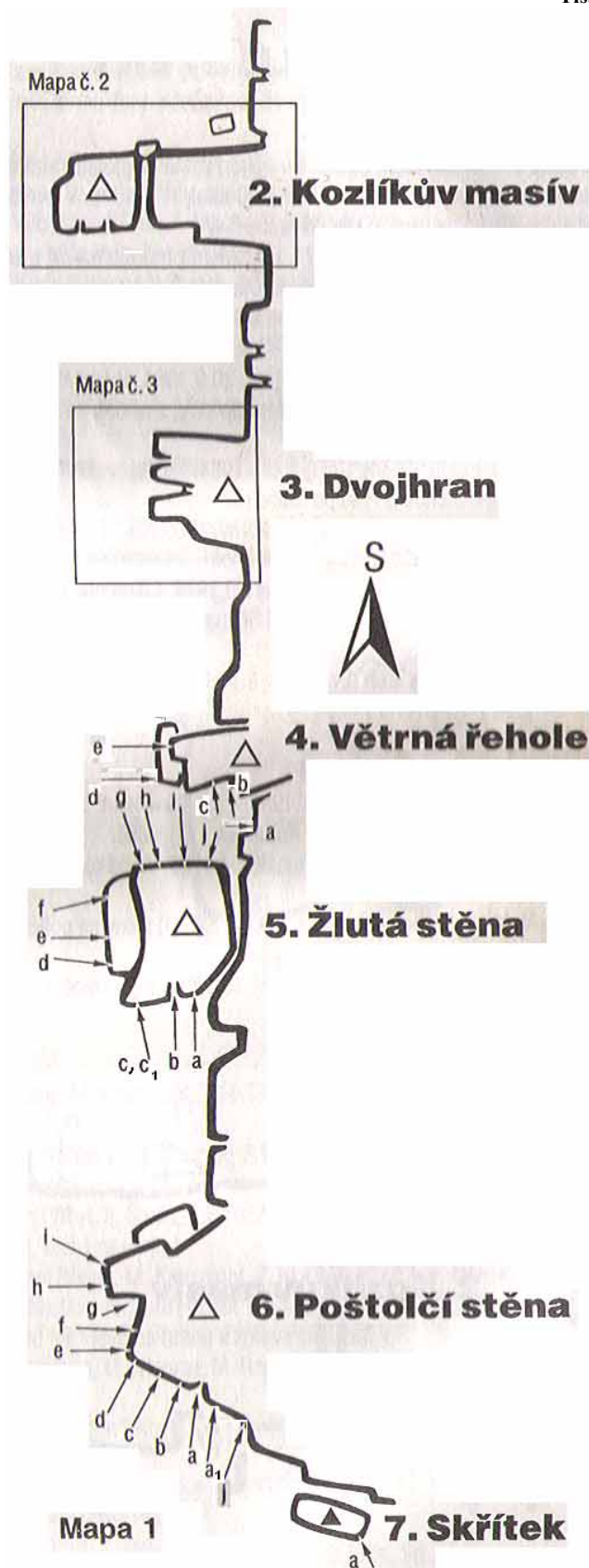
- a) *Stará cesta II*; Spárkou v náhorní stěně na plošinu a zářezem vzhůru na vrchol.
- b) *Krátká cesta VII*; 17.9.1978, Karel Bělina, V.Pilař, V.Coufal. V levé části V stěny do zářezu (smyčka) a stěnou na lávku. Stěnou při hraně na vrchol.
- c) *Přepad II*. 27.9.1971, Karel Bělina, J.Mayer. Přepad z masívu na věž a stěnou na vrchol.
- d) *Poslední zvonění VIIIb*; 9.9.1978, František Žid, A.Olexa. Spárou v pravé části údolní stěny vzhůru do velké díry. Traverz doleva a stěnou ke kruhu. Od něj převislou stěnou do spáry a tou na vrchol.
- e) *Údolní cesta VIIc*; 30.9.1984, Karel Bělina, M.Reiser. V levé části údolní stěny vzhůru do zářezu k 1.kruhu, krátce doprava a převisem do díry, z ní doleva ke 2.kruhu a spárou do zářezu. Výše stěnou doprava na vrchol.
- f) *Rasův pytel VIIc*; 9.5.1981, František Žid, K.Fryč. Nástup v díře Jeskynní cesty a sokolíkem ke kruhu. Stěnou přímo, výše po hraně na vrchol.
- g) *Jeskynní cesta V*; 1960, Gerhard Tschunko, J.Pokorný. Na S straně stěnkou do jeskyně, kterou prolezeme do J stěny a spárou na vrchol.
- g1) *Varianta V*; 17.9.1978, Karel Bělina, B.Skotnicová. J stěnou do díry a spárou na vrchol.
- h) *Ledový rytíř VIIIb*; 7.10.1974, Milan Krauskopf x Karel Bělina, M.Návozník. Středem S stěny přes díru k žebru a ke kruhu. Stěnou na vrchol.
- i) *Okrajová cesta VII*; 6.10.1984, Karel Bělina, M.Marek. V levé části S stěny k trhlíně a výše spárou na balkón. Dále po hraně na vrchol.

1A. Orlí stěna (masív u Osamělé věže)

- a) *Koutová cesta IV*. 05.04.1986, F.Žid, K.Bělina. Vpravo v J stěně koutem a pak komínem n.v.
- b) *Jižní cesta VIIa*. 05.04.1986, K.Bělina, F.Žid. Středem J stěny ke spáře tou na polici a další spárou vpravo n.v.
- c) *Převislá spára VIIb*. 26.04.1986, K.Bělina, F.Žid. Od JZ hrany převislou spárou a výše zářezem doprava na polici a dalším zářezem n.v.
- d) *Údolní cesta V*. 05.04.1986, F.Žid, K.Bělina. Středem úzké údolní stěny ke kruhu. Stěnou k široké spáře a tou n.v.
- e) *Kolem hnízda VIIa*. 26.04.1986, K.Bělina, F.Žid. V SZ stěně sokolíkem do velké díry, doleva ke kruhu. Stěnou doleva a spárou n.v.

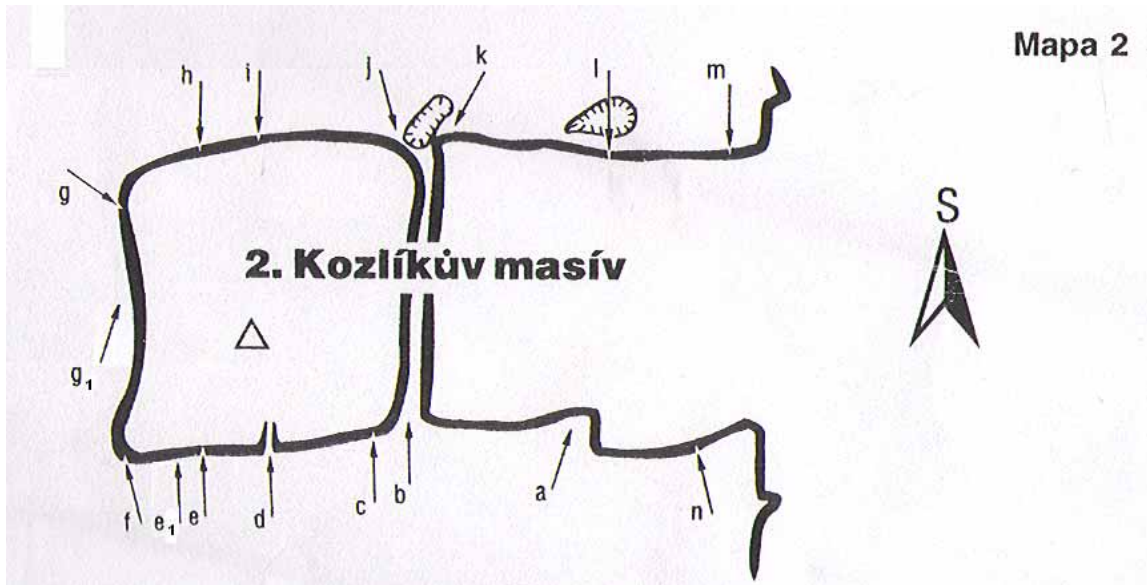
1B. Amerika (masív cca. 50 m od Orlí stěny, slaňovací kruh)

- a) *Večery u Zlatáku VIIa*. 25.07.1995, V.Šatava ml., J.Havel. Spárkou ke K a stěnou přímo na polici, zprava n.v.
- b) *Za dva roky... RP VIIIb*. 09.09.1995, J.Havel, V.Šatava ml., D.Hons. Stěnou při levé hraně přes díru k 1.K, přímo ke 2.K a přes polici přímo n.v.
- c) *Veltlínský komín III*. 20.01.1996, V.Šatava ml., D.Hons, J.Havel, F.Hebelka. Komínem n.v.
- d) *Ozzmosis IV (RP V)*. 26.06.1996, F.Hebelka, V.Šatava ml., D.Hons, J.Fajgl, J.Havel. Vlevo od cesty „Veltlínský komín“ středem pilíře přes BH n.v.
- e) *Perry Mason II*. 26.06.1996, D.Hons, V.Šatava ml., J.Havel, F.Hebelka, J.Fajgl. Spárou vlevo od cesty „Ozzmosis“ na předskalí a další spárou n.v.
- f) *Iron man III*. 26.06.1996, V.Šatava ml., D.Hons, J.Havel, F.Hebelka, J.Fajgl. Středem boční náhorní stěny přes díru do trhliny a n.v.
- g) *Smashing pumpkins III*. 26.06.1996, J.Fajgl, D.Hons, V.Šatava ml., J.Havel, F.Hebelka. Vlevo od cesty Iron man sokolíkem a spárou n.v.



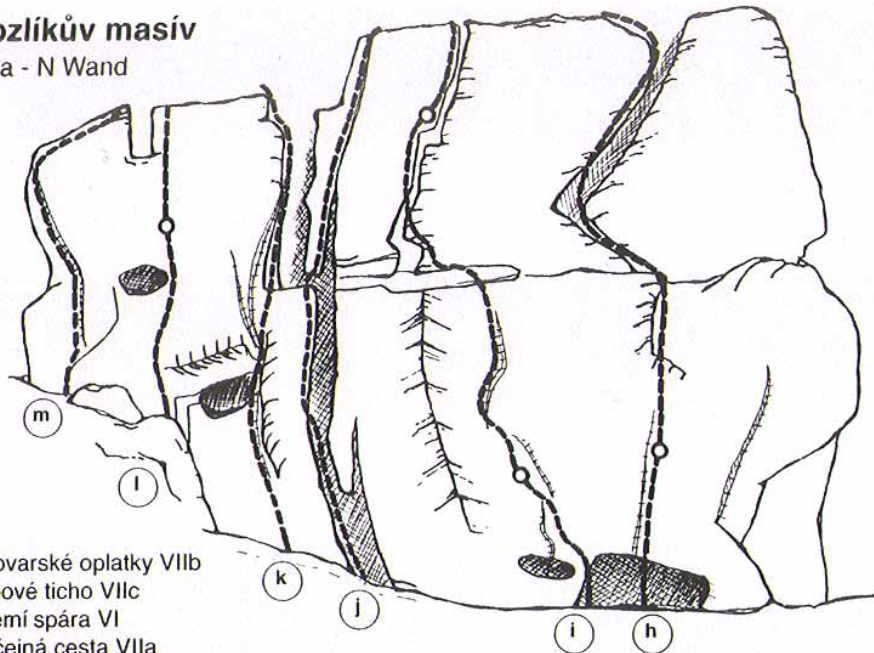
2. Kozlíkův masív

- a) *Z lesa IV.* 05.11.1986, Karel Bělina, P.Bubák. V J stěně koutem vpravo od komína přes kruh n.v.
- b) *Komín II.* Karel Bělina, G. Tschunko. Komínem v J stěně.
- c) *Pravá jižní cesta VIIa.* 05.04.1986, Karel Bělina, P.Bubák. Vlevo od komína krátkou spárkou do zářezu a ke kruhu, dále stěnou při hraně n.v.
- d) *Jižní cesta V.* 08.03.1975, Miroslav Mžourek s druhy. Středem J stěny na polici, doleva a žebrem na polici ke kruhu. Středem stěny n.v.
- e) *CV 368 VIIIc.* 24.10.1992, F.Hašek - Robert Výtiska. V J stěně vlevo přes kruh na vrchol.
- f) *Jirkova cesta VIIa.* 20.04.1983, Karel Bělina, F.Žid. V levé části J stěny krátce trhlinou a doleva k sokolíku, jím do díry. Stěnou doprava k žebru a nad ním zpět doleva ke hraně a sokolíkem ke kruhu. Stěnou n.v.
- f1) *Fuk RP VIIIc.* 20.08.1996, V.Šatava ml., D.Hons, F.Hebelka, J.Havel. Pravou částí údolní stěny přes díru ke kruhu, zleva do velké díry a trhlinou na hranu. Jako Jirkova cesta n.v.
- g) *Údolní cesta VIIb.* 20.04.1983, Karel Bělina, F. Žid. Vlevo v údolní Z stěně pod převis. Pod ním k sokolíku a výše spárou ke kruhu. Převislou spárou na vrchol.
- g1) *Radovanovy radovánky RP VIIb.* 21.08.1996, J.Havel, F.Hebelka, D.Hons, V.Šatava ml.. Vlevo od Údolní cesty sokolíkem ke kruhu, stěnou do římsy a vlevo spárou n.v.
- h) *Karlovarské oplatky VIIb.* 08.06.1985, Karel Bělina, A.Machová. Vpravo v S stěně trhlinou ke kruhu. Stěnou krátce vzhůru a výše vhloubením n.v.
- i) *Hrobové ticho VIIc.* 20.10.1984, Karel Bělina, M.Reiser. Trhlinou k 1. kruhu, dále trhlinou, zpočátku převislou, do zářezu a přes 2. kruh n.v.
- j) *Severní spára VI.* 14.10.1984, Karel Bělina, M.Reiser. Středem S stěny širokou spárou do zářezu, jím doprava a další spárou n.v.
- k) *Obyčejná cesta VIIa.* 08.06.1985, Karel Bělina, A.Machová, M.Reiser. Vlevo od Severní spáry ruční spárou, výše komínem n.v.
- l) *Becherovka VIIa.* 08.06.1985, A.Machová, Karel Bělina. V levé části S stěny doprava ke kruhu a stěnou n.v.
- m) *Sokolík V.* 11.11.1984, Karel Bělina. Vlevo v S stěně sokolíkem doleva a dále při hraně n.v.
- n) *Dluhy VI.* 18.09.1988, Petr Lacina, L.Chaloupecký. Zcela vpravo v J stěně přes 1 kruh n.v.



2. Kozlíkův masív

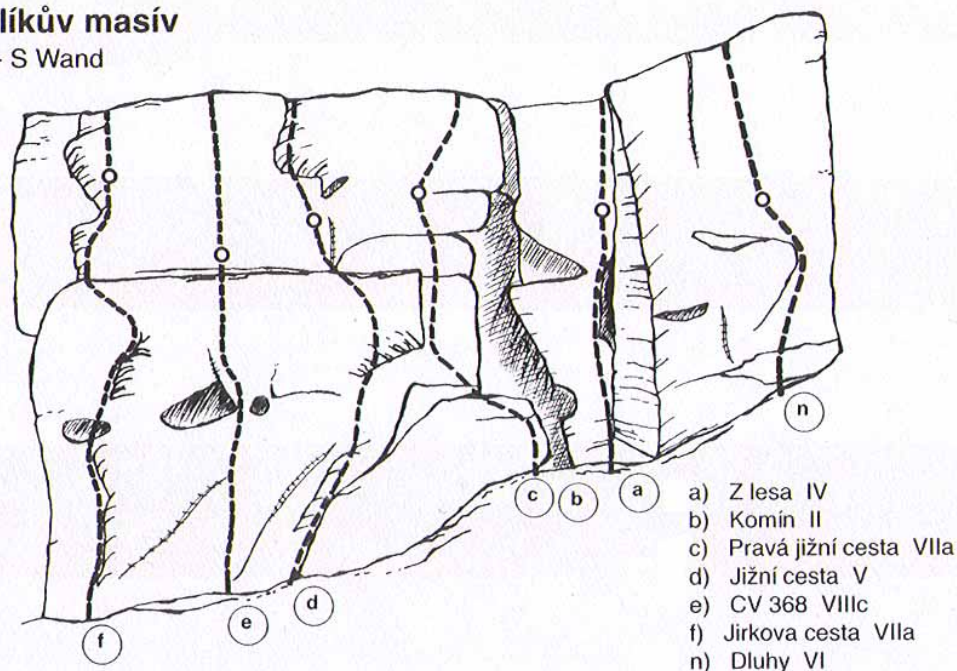
S stěna - N Wand



- h) Karlovarské oplatky VIIb
- i) Hrobové ticho VIIc
- j) Severní spára VI
- k) Obyčejná VIIa
- l) Becherovka VIIa
- m) Sokolík V

2. Kozlíkův masív

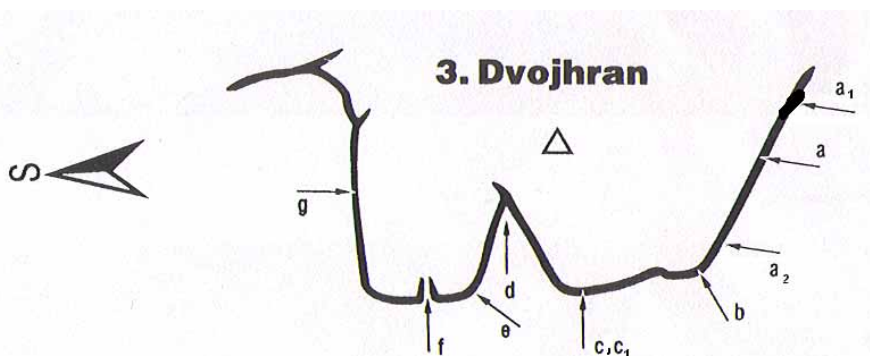
J stěna - S Wand



3. Masiv Dvojhran

- a) *Slunná cesta VII*; 7.10.1984, Karel Bělina, M.Krauskopf. Středem J stěny ke kruhu, výše stěnou na vrchol.
a1) ??? VI; Vpravo od cesty „Slunná“ zleva ke kruhu, dále hranou a stěnou na vrchol.
a2) ??? VI; Vlevo od cesty „Slunná“ stěnou při hraně ke kruhu, výše hranou a stěnou na vrchol.
- b) *Ruční spára VI*. 7.10.1984, Karel Bělina, M.Krauskopf. Při JZ hraně na balkón, doleva za hranu a spárou na vrchol.
c) *Kočkolap VIIIc*. 2.7.1987, Radim Příbyl, E.Štejfá. Vlevo v Z stěně do díry (hodiny) a trhlinou k 1.kruhu. Stěnou (2.kruh) na vrchol.
c1) ??? VIIc; Jako cesta „Kočkolap“ do díry, pak vpravo k 1. bh. Stěnou a spárou přes 2. bh. na vrchol (pod slaněním).
d) *Železný komín III*. 7.10.1984, Karel Bělina, M.Krauskopf. Koutovým komínem mezi bloky na vrchol.
e) *Mezi kozy VIII*. 29.5.1994, Josef Nestler x Richard Hamák, R.Šulc. V Z stěně vlevo od komína při hraně ke kruhu. Od něj vlevo na hranu a zprava stěnou na vrchol.
f) *Ospalá spára VI*. 30.9.1984, Karel Bělina, M.Marvan, M.Reiser. Vlevo v údolní stěně dvojspárou, výše širokou spárou na vrchol.
g) *!Reforma VI*. nejištěno! 11.7.1987, Radim Příbyl, J.Malík, L.Hejduková, L.Marák. Středem S stěny do zářezu a na vrchol.

Mapa 3

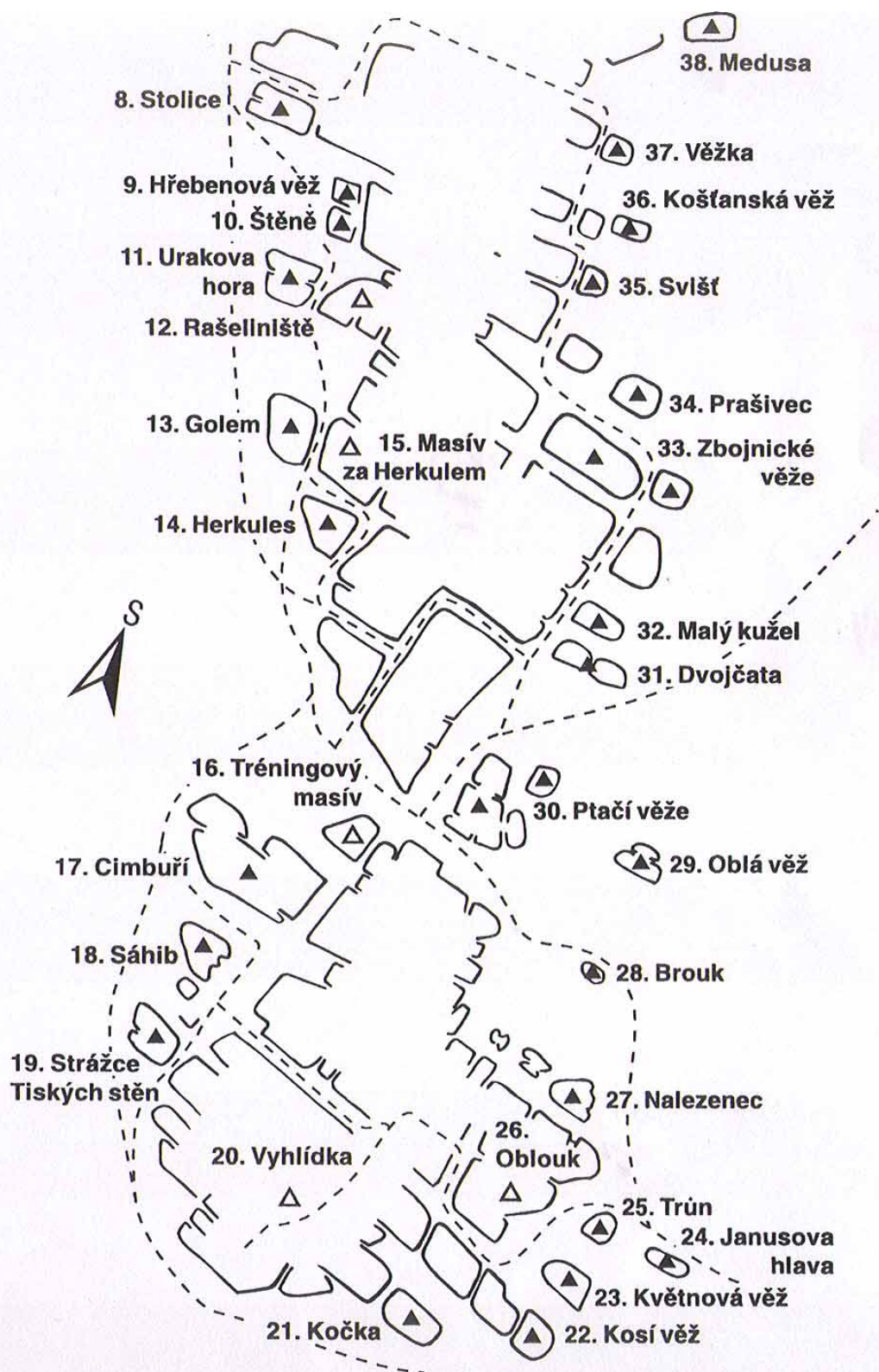


4. Masiv Větrná řehole

- a) *Jižní stěna III*. 2.4.1993, Karel Švách, O.Šváchová. Na J přilehlém pilíři, J stěnou doleva na vrchol.
b) *Barevná cesta VII*. 2.4.1993, Karel Švách, O.Šváchová. Na J přilehlém pilíři, vlevo při údolní stěně vzhůru k malé díře a později ke hraně. Tou přes stupně na vrchol.

- Tisá / Malé stěny -

- c) *Jižní cesta IV.* 21.10.1984, Karel Bělina, M.Reiser, L.Kopřiva. Středem J stěny spárou na konec zářezu, výše stěnou na vrchol.
d) *Pro knížku V.* 6.7.1988, Daniel Eminger, Kužela, Cozlová. Vlevo v J stěně přes malý převis k díře a stěnou přes lávku na vrchol.
e) *Údolní cesta V.* 21.10.1984, Karel Bělina, M.Reiser, L.Kopřiva. Vlevo v údolní stěně pod převis. Pod ním doprava na balkón a sokolíkem, výše hranou na vrchol.



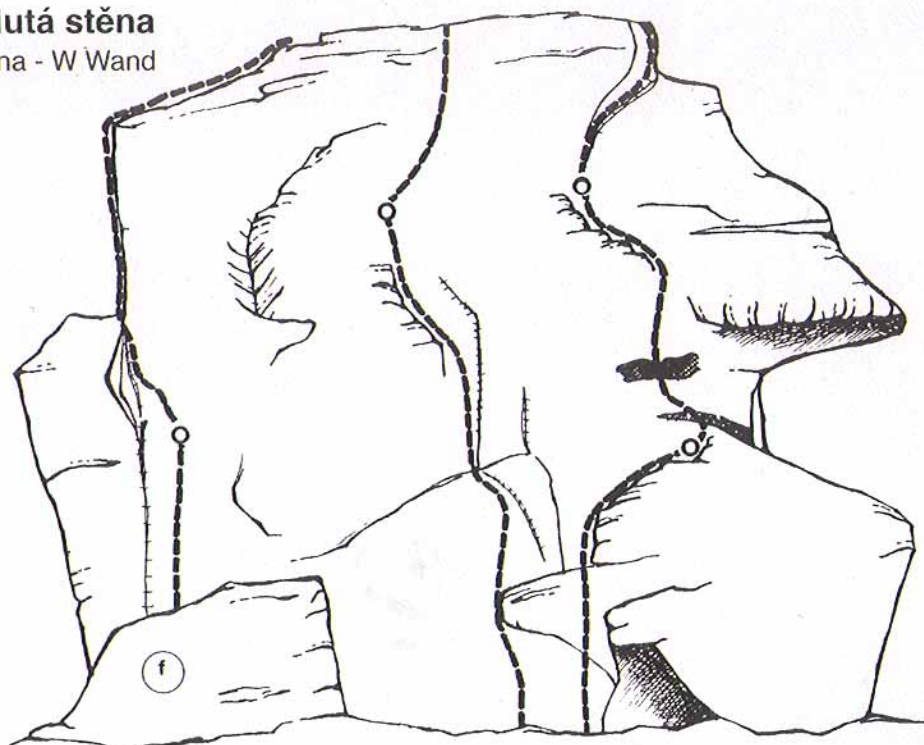
Mapa 4

5. Masiv Žlutá stěna

- a) *Žitná cesta VI.* 28.10.1984, Karel Bělina, J.Alb, L.Marák. Vpravo v J stěně krátkou trhlinou a vpravo ke kruhu. Krátce vlevo a výše spárou na vrchol.
- b) *Široká spára IV.* 21.4.1983, Karel Bělina, M.Bělinová. Středem J stěny spárou na vrchol.
- c) *Vzdušná cesta V.* 21.4.1983, Karel Bělina, M.Bělinová. J stěnou šikmo doleva do zářezu (kruh). Krátce vlevo a při hraně na vrchol.
- c1) *Varianta VI.* JZ hranou přímo ke kruhu, dále jako Vzdušná cesta na vrchol.
- d) *Vůně jeřabin VIIIb.* 14.9.1985, Jiří Janiš x Karel Bělina. Ze středu údolní stěny šikmo doprava k 1.kruhu. Vpravo stěnou do zářezu a později vlevo k hodinám. Od nich vzhůru a doleva k žeburu, jím ke 2.kruhu. Spárou vpravo a převislou stěnou při hraně na vrchol.
- e) *Věštba bílých růží VIIIc.* 21.10.1984, Tomáš Čada, Karel Bělina. Ve středu údolní stěny trhlinou až na konec k žeburu a jím ke kruhu. Stěnou vpravo na vrchol.
- f) *Papíroví draci VII.* 23.6.1984, Karel Bělina, M.Havlík. Z balvanu pod údolní stěnou šikmo doleva ke kruhu. Vlevo spárou a výše hranou na vrchol.
- g) *Žádná křeč VII.* 14.10.1984, Jindřich Šajner, M.Reiser. Úplně vpravo v S stěně překrok do stěny a stěnou přes polici na vrchol.
- h) *Odložená práce VI.* 20.10.1984, Karel Bělina, M.Reiser. Vpravo v S stěně trhlinami ke kruhu. Vpravo sokolíkem na polici a spárou na vrchol.
- i) *Sólová cesta VII.* 14.10.1984, Jiří Šejnoha, J.Šajner, M.Růžička, T.Smejkal, K.Bělina, M.Reiser. Středem S stěny pomocí trhlinek na polici, výše komínem na vrchol.
- j) *Traverzová cesta VI.* 14.10.1984, Jiří Šejnoha, K.Bělina, M.Reiser, J.Šajner, M.Růžička, T.Smejkal. Vlevo v S stěně šikmo doprava na římsu ke spáře a tou na vrchol.

5. Žlutá stěna

Z stěna - W Wand



- d) Vůně jeřabin VIIIa
e) Věštba bílých růží VIIIb
f) Papíroví draci VIIa

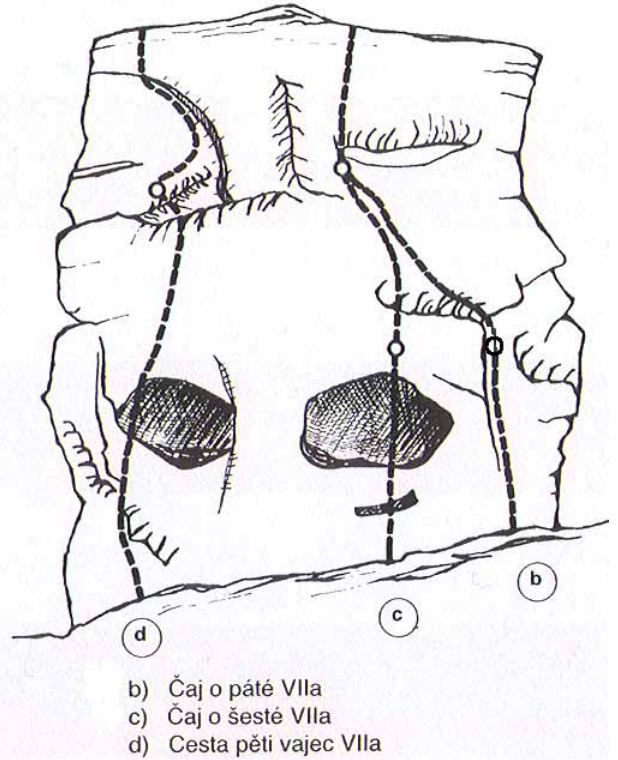
6. Masiv Poštolčí stěna

- a1) *Trochu tabáku VI.* 3.10.1987, Pavel Vlach. Vpravo při J stěně doprava a středem pilířové stěny na vrchol. Možno také vpravo sokolíkovou hranou do středu pilíře IV.
- a) *Jeskyňky IV.* 7.10.1984, Milan Krauskopf, K.Bělina. V pravé části JZ stěny přes vklíněný balvan do rozšíření a výše spárou na vrchol.

- b) **Čaj o páté VII.** 2.5.1986, Karel Bělina, R.Brádle, J.Šabata, M.Přádný, D.Jarolímová, Z.Raim, M.Bělinová, L.Šabatová. Vpravo v JZ stěně k 1.kruhu, vzhůru přes malou díru pod převisek ke 2.kruhu. Stěnou na vrchol.
- c) **Čaj o šesté VII.** 17.7.1986, Karel Bělina, Š.Frühaufová. Středem hlavní stěny přes díru ke kruhu. Stěnou přes 2.kruh cesty Čaj o páté na vrchol.
- d) **Cesta pěti vajec VII.** 25.5.1974, Miroslav Mžourek, J.Kozlík, V.Skokan. Vlevo v hlavní stěně přes díru na římsu ke kruhu. Spárou na vrchol.
- e) **Hrana důchodců VI.** 25.5.1974, Josef Kozlík, V.Skokan, M.Mžourek, .Hořejší. V Z stěně při hraně a spárou na polici. Stěnou vpravo při hraně, výše spárou na vrchol.
- f) **Ekologie VIIb. RP VIII.** 6.5.1988, Martin Jelínek x J. Pavlas. Převíslou Z stěnou přes kruh na vrchol.
- g) **Kout III.** 2.5.1986, Miloslava Bělinová, D.Jarolímová. Od Z koutovým komínem na vrchol.
- h) **Nikotinové opojení VII.** 25.5.1974, Václav Skokan, J.Kozlík, M.Mžourek. Z stěnou přes malý převis na polici ke kruhu a trhlinami vlevo při hraně na vrchol.
- i) **Západní cesta IV.** 8.3.1975, Leo Stoy, M.Mžourek, J.Kozlík, V.Skokan. Hranou Z pilíře na balkon, výše spárou na vrchol.
- j) **Deflorace VI.** 15.7.2000, Jiří Žák, J.Kronovetr. Pravou částí stěny přes kruh na vrchol.

6. Poštolčí stěna

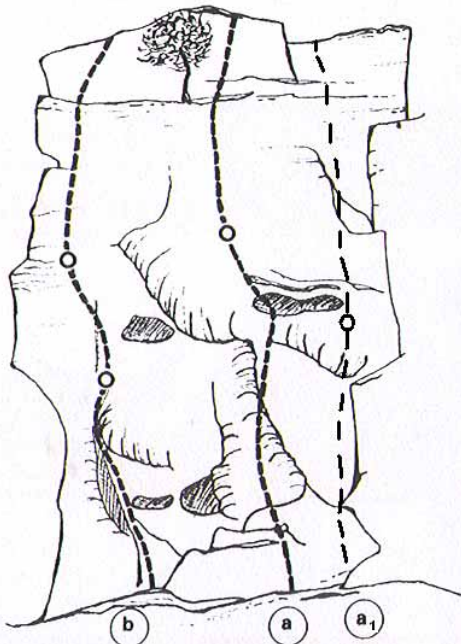
JZ stěna - SW Wand



- b) Čaj o páté VIIa
c) Čaj o šesté VIIa
d) Cesta pěti vajec VIIa

8. Stolice

JZ stěna - SW Wand



- a) Štěstí na blízku VIIa
a1) Něco pro Spartak VI
b) Půlnoční běžci IXb

7. Skřítek

- a. **Jižní cesta II.**, J hranou na vrchol.
b. **Severní cesta III.** V S stěně zářezem a hranou na vrchol.

8. Masiv Stolice

- a) **Štěstí na blízku VII.** 14.10.1985, Karel Bělina, T.Smejkal, J.Šejnoha, M.Růžička, M.Kuker. Středem JZ stěny přes kruh na vrchol.
- a1) **Něco pro Spartak VI;** David Proft, Albert Drahoš. Vpravo části J stěny přímo na polici (hodiny) a přes kruh rovně na vrchol.
- b) **Půlnoční běžci IXb.** 6.5.1988, J. Pavlas, M.Jelínek. Levou částí JZ stěny přes 2 kruhy na vrchol.
- c) **Údolní komín III.** 21.3.1986, Karel Bělina, M.Bělinová. Ve středu SZ stěny komínem na vrchol.
- d) **Psí víno VIIb.** 8.6.1985, Karel Bělina, G.Fritzsche. Od SZ na pilířek a krátce stěnou ke kruhu, stěnou přímo na vrchol.

9. Hřebenová věž

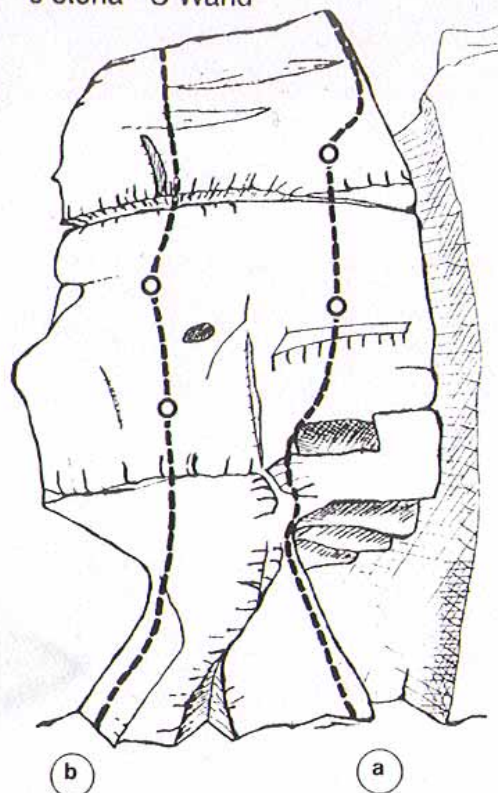
- a) *Stará cesta II.*, . Od Z přes zřícené balvany a při JZ hraně na vrchol.
- b) *Severní spára III.* 4.8.1972, Josef Kozlík, J.Slavík, V.Skokan. Středem S stěny spárou na vrchol.
- c) *Severní cesta III.* 20.5.1984, Karel Bělina, M.Bělinová. Z levé hrany v S stěně po stupních doprava do komína a na vrchol.
- d) *Náhorní hrana II.* 26.7.1972, Josef Kozlík, Z.Kozlíková. Prvou náhorní hranou na vrchol.
- e) *Přepad II.* 26.7.1972, Josef Kozlík, Z.Kozlíková. Z masivu přepad a stěnou po stupních na vrchol.
- f) *Jihovýchodní hrana V.* 19.5.1984, Karel Bělina, J.Šabata. Mezi masivem a věží po nevýrazné hraně na vrchol.
- g) *Rozpěrný komín III.* 19.5.1984, Karel Bělina, J.Šabata. Středem J stěny rozporem mezi věží a masivem, výše stěnou na vrchol.
- h) *Jižní spára III.* 9.5.1964, Wolfgang Bruch, R.Wokržínek. V levé části J stěny spárou na vrchol.

10. Masiv Štěně

- a) *Pojďme se napít VIII.* 1989, Petr Lacina, J.Nestler. Pravou částí J stěny převisem na polici k 1.kruhu, stěnou přes 2.kruh na hranu a tou na vrchol.
- b) *Levá cesta VIIIc.*, Martin Jelínek x Jindřich Šajner. Zleva převislou stěnou do poruchy v J stěně k 1.kruhu, stěnou přímo přes 2.kruh na vrchol.

10. Štěně

J stěna - S Wand



- a) Pojďme se napít VIIIc
- b) Levá cesta VIIIb

11. Urakova hora

- a) *Stará cesta I./II.*, . Z masivu krátce sestup dopů a přeskok na vrchol.
- b) *Těžký začátek VII.* 16.4.1983, Karel Bělina, F.Žid. V pravé části V stěny převislou spárou na vrchol.
- c) *Zkouška pilotů VIIc.* 13.7.1984, Karel Bělina, K.König. Vpravo ve V stěně převislou stěnou přes 2 kruhy přímo na vrchol.
- d) *Schovaná cesta VII.* 16.4.1983, Karel Bělina, F.Žid. Z průchodu do díry a širokou spárou na vrchol.
- e) *Z průchodu VIIb.* 14.7.1984, Karel Bělina, J.Šajner. Z průchodu mezi věží a masivem rozporem ke kruhu a převislou spárou na vrchol.
- f) *Kotevní cesta VII.* 16.4.1983, Karel Bělina, F.Žid. Ve V stěně v přechodu mezi věží a masivem spárou přes kruh, výše komínem na vrchol.
- g) *Pozor na čepici VII.* 9.5.1984, Karel Bělina, J.Hoblák. Od J sokolíkem pod převis. Převisem doprava přes kruh Kotevní cesty do široké spáry a jí na vrchol.
- h) *Herci na provaze VIIb.* 29.4.1984, Milan Krauskopf, K.Bělina, S.Hokr. Cestou Pozor na čepici pod převisem doleva do J stěny ke kruhu. Stěnou do trhliny, výše stěnou na vrchol.
- i) *Červené lucerny VIIc.* 19.5.1984, Milan Krauskopf, S.Hokr, L.Martínek, K.Bělina, J.Šabata. JZ převislou hranou šikmo doprava přes díru do J stěny k 1.kruhu, stěnou přímo přes 2.kruh na vrchol.
- j) *Rekviem IX.* 1989, Petr Lacina, J.Nestler. Vlevo od JZ hrany stěnou doleva přes sokolík do díry (kruh). Stěnou mírně doprava přes 2. a 3.kruh cesty Do posledního dechu. Tou na vrchol.
- j1) *Natažený šlachy IXb.* 27.4.1997, Jan Havel, V.Šatava ml.. Stěnou přímo přes borhák do cesty Rekviem a jí na vrchol.
- k) *Do posledního dechu VIIIb.* 16.5.1988, Josef Nestler, Petr Lacina. V Z stěně vpravo od komína stěnou přímo přes kruh ke 2.dodatěčnému kruhu. Šikmo doprava přes polici ke 3.kruhu a zprava na vrchol.
- l) *Velký strach IX.* silně lámavé 11.5.1987, H. Gerschütz, K.Bělina, K.Scharrer, B.Reutier. Cestou Do posledního dechu k 1.kruhu, stěnou krátce na římsu vlevo ke krátké trhlíně a jí vzhůru do vodorovného zářezu (jištění). Stěnou doprava pod mohutný převis ke 2.kruhu, mírně vlevo přes převis na vrchol.
- m) *Údolní komín IV.* 16.4.1983, Karel Bělina, František Žid. Komínem ve středu údolní stěny na vrchol.

- n) **Zetka VII.** 16.4.1983, Karel Bělina x František Žid. V Z stěně vlevo do komína do díry, výše do sokolíka a vzhůru ke kruhu. Od něj stěnou vlevo přes 2.kruh na vrchol.
- o) **Severozápadní hrana VII.** Od 1.kruh Severní cesty doprava ke hraně a po ní přes 2.kruh na vrchol.
- p) **Severní cesta VII.** 19.5.1984, Karel Bělina, J.Šabata, M.Krauskopf. V pravé části S stěny převislou spárou ke kruhu. Od něj vlevo do spáry a přes 2.kruh na vrchol.
- q) **Hrana IX.** V levé části S stěny mohutným sokolem (smyčky) ke kruhu. Stěnou přes 2.kruh na vrchol.

12. Masiv Rašeliniště

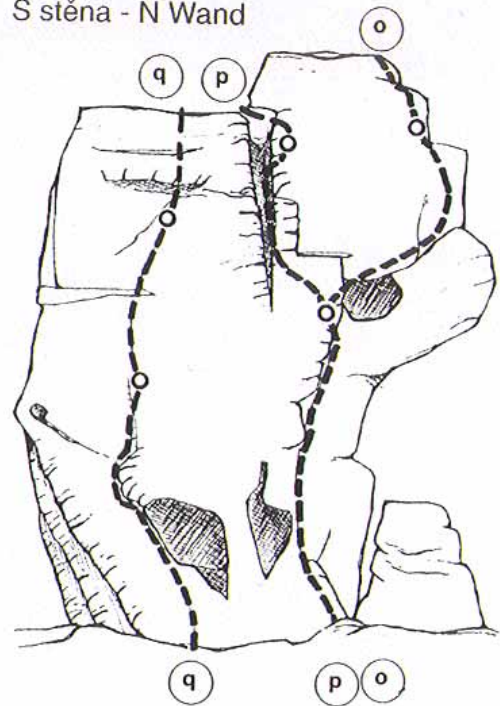
- a) **Zemědělská cesta VII.** 10.3.1990, Pavel Bechyně, Pavel Votický. Ze S strany vlevo od průchodu stěnou do sokolíka (kruh). Sokolíkem do koutku a jím na vrchol.
- b) **Neznámá cesta VII.** 1990. V levé části S stěny přes spárky, kruh a stěnou na vrchol.
- c) **Jižní stěna VIIb.** Středem J stěny přes kruh přímo na vrchol.

12A. Krematorium (masiv vedle Rašeliniště)

- a) **Nebožtíkův odkaz VIIa.** 03.08.1997, K.Vondrouš, Jan Pořízek. Přes převis k 1. kruhu. Od něj mírně doprava ke 2. kruhu a dále spárou n.v.

11. Urakova hora

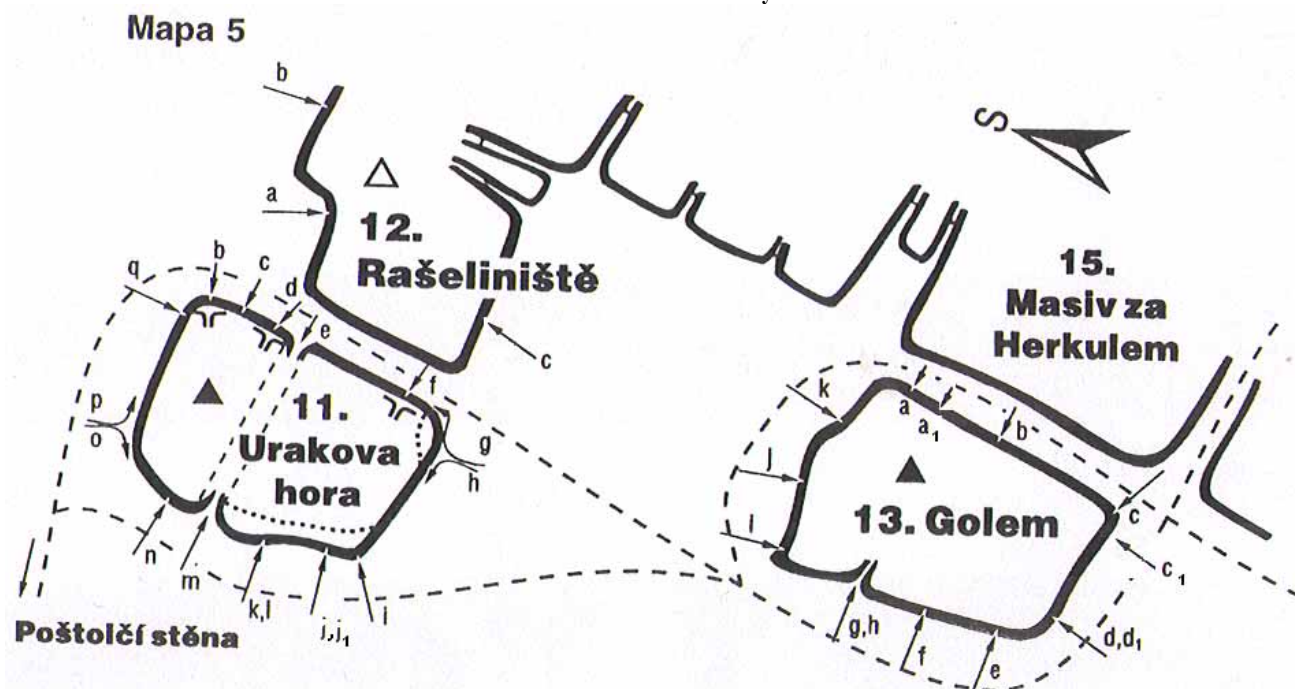
S stěna - N Wand



- o) Severozápadní hrana VIIa
p) Severní cesta VIIa
q) Hrana IXa

13. Golem

- a) **Stará cesta I.** . Z masívu komínem sestup na balkón s velkým blokem, přepad stěnou a krátce spárou na vrchol.
- a1) **Přeskok 2.** 31.8.1996, Michael Bellmann. 2m vlevo od Staré cesty přeskokem na římsu a stěnou na vrchol.
- b) **Komín III.** 13.4.1983, František Žid, K.Bělina. Od V z průchodu mezi věží a masivem vhloubením vzhůru a doleva do díry. Rozporovým komínem na vrchol.
- c) **Fabion VIIb.** 9.5.1984, Karel Bělina, J.Hoblák. Z průchodu v levé části stěny převisem do šikmé spáry a jí doleva na JV hranu ke kruhu. Hranou na vrchol.
- c1) **Tipické tango VIIc.** 18.8.1997, Ondřej Beneš, Jaroslav Ježek. Ze strže středem stěny přes dva kruhy ke kruhu cesty Fabion a tou na vrchol.
- d) ***Jižní cesta VI.** 7.4.1963, Rudolf Wokrzínek, W.Bruch s druhy. V levé části J stěny přes převis do výklenku ke kruhu. Doprava ke spáře (2.kruh), jí na balkón a výše stěnou doleva na vrchol.
- d1) **Varianta VI.** 2.6.1963, Rudolf Wokrzínek, S.Puchmelter, W.Bruch. Z výklenku (kruh) postavením do zářezu a jím na vrchol.
- e) **Šance pro chlapa VIIc.** 9.5.1985, Karel Bělina, R.Schade. Vpravo v JZ stěně převisem přes 2 díry doleva ke kruhu, krátce vzhůru a doprava podél jemné trhliny ke 2.kruhu. Stěnou při hraně na vrchol.
- f) **Novoborská cesta VIIb.** 1978, Josef Rybička, P.Kulík, J.Poloch. Vpravo od cesty Bič stěnou doprava k 1.kruhu. Trhlinou a stěnou přes 2.doatečný kruh na vrchol.
- g) ***Bič VI.** 1963, Miloš Matras, J.Budín. V levé části JZ stěny prohnutou spárou přes dodatečný kruh na vrchol.
- h) **Varianta (Západní stěna) VIII.** Nástup cestou Bič a doprava stěnou ke kruhu. Novoborskou cestou na vrchol.
- i) **Pozdní svačina VIIb.** červen 1995, Ladislav Pešek x Tomáš Švihnos. V S stěně vlevo od SZ hrany stěnkou přes kruh pod převis, přes něj (borhák) na vrchol.
- j) **Ústecká cesta VII.** 8.6.1966, Dieter Smejkal, H.Skopec. V S stěně doprava pod jemnou spárku. Spárou ke kruhu a stěnou na vrchol.
- k) **Kamarádká cesta VII.** 8.6.1966, Heinz Skopec, D.Smejkal. V levé části S stěny podél hrany pomocí dvou trhlinek ke kruhu, výše do vodorovného zářezu a doprava stěnou na vrchol.



14. Herkules

a) *Náhorní cesta I.* . . Z masivu po stupních sestup, přepad na balkón a spárou na vrchol.

a1) *Malý přeskok 2./II.* 31.8.1996, Michael Bellmann. 2m vlevo od Náhorní cesty přeskok na římsu a stěnou na vrchol.

a2) *Skok 2./II.* 31.8.1996, Michael Bellmann, H.Krönert. Vpravo z masivu přeskok na lávku a trhlinou na vrchol.

b) *Stínová hrana VI.* 10.4.1983, Karel Bělina, J.Musil. Vpravo části J stěny ke kruhu, stěnou při hraně, výše rozporovým komínem ke 2.kruhu. Při hraně na vrchol.

b1) *Jim Beam pártý VIIIc (RP IXa).* 7.7.1997, Vladimír Hájek, R.Bakovský, M.Harajda. J stěnou vpravo od trhliny přes 3.kruhy přímo plotnou ke 2.kruhu cesty "Stínová hrana" a tou na vrchol.

c) *Beze jména VIIIc.* 4.4.1983, Miroslav Vlk, K.Bělina, J.Musil. Středem J stěny podél trhliny ke kruhu, krátce traverz doleva (možno též přímo stěnou) a podél trhliny ke 2.kruhu. Převislou stěnou na vrchol.

d) *Západní hrana VIIb;* Heinz Skopec, D. Smejkal, E. Kolínko, Z. Pešek, 1967. (Z) stěnou přes díru ke kruhu. Stěnou šikmo doprava ke hraně, spárou a výše dol. na vrchol.

e) **Údolní cesta V.* 9.4.1962, Rudolf Wokržínek, W.Bruch. V Z stěně širokou spárou na vrchol.

f) *Zaječí úmysly VII.* 21.4.1984, Karel Bělina, J.Voves. V pravé části S stěny přes díru doleva k sokoliku a jím ke kruhu. Výše spárou a stěnou doprava ke 2.kruhu. Stěnou na vrchol.

g) *Liberecký prezident VIIIb.* 9.9.1991, P. Dostál, R.Výtiska. Cestou Zaječí úmysly k 1.kruhu, od něj středem pilíře přes 2.kruh na vrchol.

h) **Wokržínekova cesta VI.* 23.6.1962, Rudolf Wokržínek, W.Bruch. Vpravo v S stěně žebrem ke kruhu. Spárou na polici a vpravo komínem na vrchol.

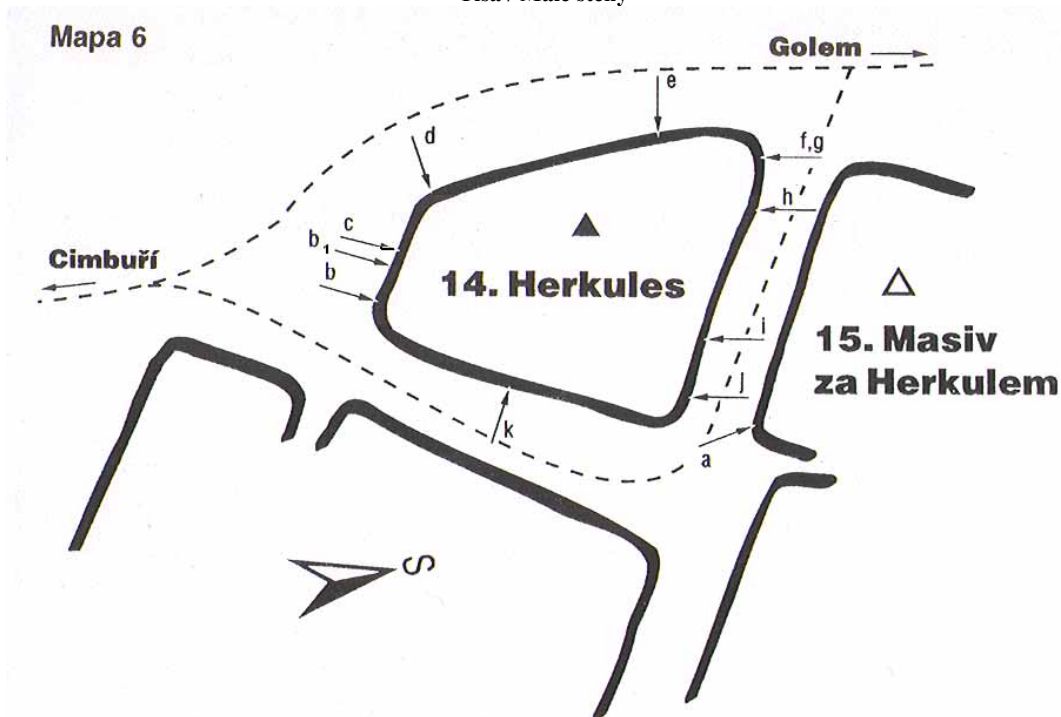
i) *Drama na lovu VIIIc.* 23.9.1984, Karel Bělina x J. Kašpar. V levé části S stěny do díry a doprava ke kruhu. Od něj krátce doleva, nad ním zpět doprava a trhlinou ke 2.kruhu. Podél trhlin na vrchol.

j) *Severní cesta V.* 17.6.1962, Zdeněk Hubka, M.Jancsín. Vlevo v S stěně spárou doleva a komínem na vrchol.

k) *Podzimní cesta VI.* 14.10.1984, Karel Bělina, J.Šajner. V průchodu mezi věží a masivem středem V stěny ke krátkému žebru a jím ke kruhu. Ruční spárou na vrchol.

15. Masiv za Herkulem

a. *Studená sprcha VIIb.* 11.5.1991, Petr Slanina (jištěn zdola). Úplně vpravo v J stěně žebrem a stěnou přes kruh na vrchol.



16. Tréninkový masív

a) *Západní cesta VII.*, P. Binhák s druhy. Od Z stěnou přes kruh na vrchol.

16A. Masív mezi Cimbuřím a Herkulem

a) *Modrý kruh VI.* Od Z stěnou ke kruhu a přes převis a stěnou na vrchol.

17. Cimbuří

a) *Nová cesta VII.* 26.5.1984, Karel Bělina, V.Pilař, L.Marák. V pravé části J stěny spárou na její konec, doprava k sokolíku a jím ke kruhu. Stěnou pomocí trhliny na vrchol.

b) *Omyl VII.* 26.5.1984, Karel Bělina, L.Marák. V J stěně sokolíkem přes kruh do velké díry. Stěnou doprava na vrchol.

c) *Boží Hod VII.* 26.5.1984, Vladimír Pilař, K.Bělina. V J stěně spárou na její konec a doleva ke kruhu. Stěnou na vrchol.

d) *Cukrová stěna IV.* lámavé 10.11.1963, František Skopík, G.Tschunko. V levé části J stěny lámavou stěnou pod převis, doprava do zářezu a jím na vrchol.

e) *Západní spára III.* 1963, Gerhard Tschunko. Vpravo od Z hrany širokou spárou na vrchol.

f) *Kinder Garden (Mateřská školka) VII.* 10.8.2002, Petr Kirchner x Tomáš Švihnos, Vladimír Pešek. Z hranou (vpravo od cesty Americké volno) přes 2 kruhy na vrchol.

g) *Americké volno VIII.* 27.5.1984, Vladimír Pilař x Radim Příbyl, K.Bělina. V Z stěně do díry a výše sokolíkem ke kruhu. Stěnou vzhůru doleva ke 2.kruhu. Stěnou vlevo na vrchol.

h) *Woodstock VIIIc.* 16.3.1991, Robert Výtiska, P.Vedral. V.Výtiska. Vlevo od cesty Americké volno stěnou do díry a vlevo ke kruhu. Od něj mírně šikmo ke hraně a při ní (2.kruh) na vrchol.

h1) *Přímá varianta VIIIc.* 21.8.1996, Jan Havel, V.Šatava ml., F.Hebelka. Od 1.kruhu mírně zprava a přímo ke 2.kruhu.

i) *Severozápadní cesta V.* 2.6.1963, Rudolf Wokřížek, W.Bruch, S.Puchmelter. Při S hraně koutem ke kruhu. Žebrem, výše stěnou šikmo vpravo na vrchol.

j) *Solivá cesta V.* 24.6.1962, Rudolf Ponocný, R.Pokorný. Od SV vzhůru stěnou do díry. Z ní doprava do šikmému zářezu, jím a komínem na vrchol.

j1) *Varianta IV.* Solivou cestou do díry, stěnou šikmo vlevo na vrchol.

k) *Zadní komín II.* 24.6.1962, Wolfgang Bruch, R.Wokřížek. Vlevo od Solivé cesty komínem, výše koutem na vrchol.

l) *Dřevorubecká cesta VIIIb.* 13.7.1984, Karel Bělina, J.Šejnoha. Vlevo od Zadního komína stěnou (díra) a žlábkem ke kruhu. Vpravo k velké díře a spárou ke 2.kruhu. Stěnou na vrchol.

m) *Přízrak hladu VII.* 28.6.1984, František Žid, K.Bělina. Vlevo od Dřevorubecké cesty spárou ke kruhu a stěnou na vrchol.

n) *Pochmurná cesta I.* 27.5.1984, Karel Bělina, M.Marák. Úplně vlevo v S stěně komínem na zarostlý předvrchol a stěnou na vrchol.

- Tisá / Malé stěny -

- o) **Bud' anebo VII.** 14.7.1984, Jindřich Šajner, K.Bělina, K.König. Od S stěnou přes velké hodiny doleva ke kruhu. Stěnou na zarostlý předvrchol a stěnou při hraně na vrchol.
- p) **Přeskok 2.** , . Z masivu skokem na vrchol.
- q) **Vnitřní cesta IV.** 24.6.1962, Zdeněk Hubka, M.Jancsín. Komínem mezi věží a masivem na zarostlý předvrchol. Vlevo V hranou na vrchol.
- r) **Slivovice VIIb.** 24.7.1984, Karel Bělina, T.Alexandr, E.Plecitý, R.Valko. V průchodu mezi věží a masivem jemnou stěnou do zářezu ke kruhu. Stěnou, výše krátkým sokolíkem na vrchol.
- r1) **Varianta IV.** , M. Pekař. Rozporem mezi věží a masivem přímo ke kruhu. Cestou Slivovice na vrchol.
- s) **Jižní hrana VI.** 30.6.1979, Ralf Zimmermann, M.Naumann. Při J hraně trhlinou na balkón, stěnou později J hranou na vrchol.

18. Sáhíb

- a) **Stará cesta IV.** 14.6.1952, Jaromír Rada, K.Johanovský, F.Kotschwar, M.Žák, F.Eichler, Z.Vlk. Z velkého bloku na J straně přepad do mělkého žlabu a jím šikmo doleva na vrchol.
- a1) **Varianta V.** , . Rozporem mezi věží a blokem, výše převislou stěnou do žlabu a jím šikmo doleva na vrchol.
- b) **Jižní cesta VI.** 2.11.1984, Karel Bělina, J.Voves. Převislou stěnou vlevo od Varianty Staré cesty ke kruhu. Stěnou přímo, výše jako Stará cesta na vrchol.
- c) **Ústecká cesta VIIIb.** lámavé 1966, Dieter Smejkal, H.Skopec. V pravé části převislé JZ stěny vzhůru do díry, obtížně traverzem přes převis doleva do spáry a tou na vrchol.
- d) **Západní cesta V.** 1957, Gerhard Tschunko, W.Kubinec. V Z stěně převislou spárou a komínem na vrchol.
- e) ***Severní cesta VII.** 14.7.1966, Heinz Skopec, D.Smejkal. S hranou šikmo doleva ke kruhu, výše doprava na hranu a tou na vrchol.
- f) **Severská cesta VIIIb.** 21.4.1984, Jan Voves, K.Bělina. Středem S stěny spárou ke kruhu, doprava na hranu a po ní na vrchol.
- g) ***Jemná cesta VII.** 24.6.1962, Sláva Stehlík, R.Wokržínek. Vlevo od SV hrany stěnou, výše doprava za hranu žebrem do díry ke kruhu. Traverz vodorovně doleva ke hraně, krátkou spárou a hranou na vrchol.
- g1) **Varianta pro Lucku VIIIc.** 13.7.1991, Martin Pleschinger, J.Mareš. Jemnou cestou ke kruhu a od něj stěnou přímo na vrchol.
- h) **Cesta Klohnisků VIIIc.** 22.4.1992, Livonec, Kysela. V hranou přes kruh přímo na vrchol.
- i) **Mravenčí spára VI.** 27.8.1961, Sláva Stehlík, R.Wokržínek. Spárou vpravo části V stěny přes převis na vrchol.
- j) **Jihovýchodní spára VII.** 18.3.1961, Sláva Stehlík, R.Wokržínek. V levé části V stěny koutem pod velký převis, doprava do spáry a tou na vrchol.
- k) **Volba královny VII.** 8.6.1985, Karel Bělina, G.Fritsche. Vpravo od velkého bloku na J straně převislou stěnou do díry (kruh) a stěnou přímo na vrchol.
- l) **Šerpova cesta VI.** 24.5.1986, Hasso Gantze, M.Kühn. Z Cimbuří přepad a stavěním stěnou přes kruh na vrchol.

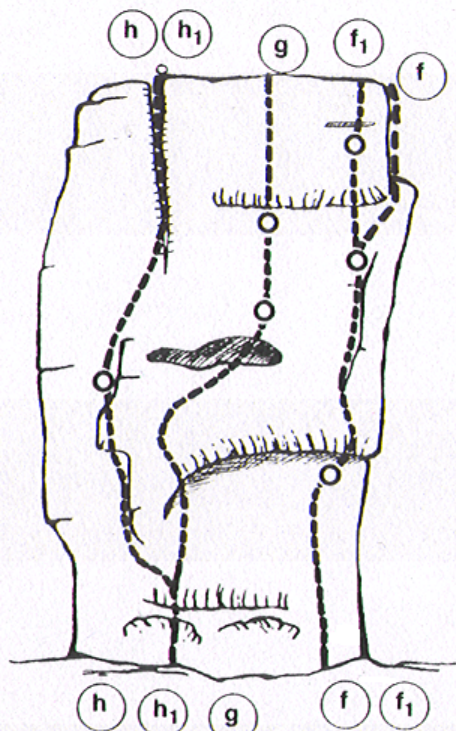
19. Strážce Tiských stěn

- a) **Stará cesta II (Přepadová cesta).** Z masivu přepad do stěny, traverz doleva a zářezem na vrchol.
- a1) **Varianta III.** Z masivu přepad do stěny a hranou na vrchol.
- b) **Večerní cesta VII.** 12.9.1971, Josef Kozlík, K.Bělina. Převislou J stěnou ke kruhu a trhlinou na polici. Traverz doleva a šikmo vlevo ubíhající spárou na vrchol.
- c) ***Údolní cesta VII.** 16.6.1984, Slavoj Hokr, K.Bělina, J.Šabata, K.König. Středem údolní stěny ke kruhu. Doleva a vzhůru vpravo do velké díry (nad ní kruh). Stěnou a vhloubením doleva na vrchol.
- c1) **Varianta poopiční stav VIIc. RP VIIIb.** červen 1988, Jiří Rovný (jištěn zdola). Od 1.kruhu převislou stěnou přímo ke 2.kruhu. Stěnou a vhloubením doleva na vrchol.
- d) **Jihozápadní cesta V.** 31.5.1953, Jaromír Rada, J.Kolíno, M.Kadidlo. Vhloubením v JZ stěně na konec, traverz doprava do dalšího vhloubení a jím na vrchol.
- e) **Západní cesta V.** 12.10.1958, Rudolf Wokržínek, W.Bruch, M.Bulíček. Jihozápadní cestou asi 4m vzhůru, traverz doleva a stěnou do komína. Jím na vrchol.
- f) **Dobrá karta VIIb.** 31.7.1984, Karel Bělina, Jiří Musil, M.Krauskopf, P.Marvan, P.Šárkovský. V pravé části S stěny pod převis k 1.kruhu, převisem doprava na balkón a z něj doleva trhlinou ke 2.kruhu. Stěnou do spáry při hraně a tou na vrchol.
- f1) **Varianta VIIc.** 31.7.1984, Karel Bělina, M.Krauskopf, P.Marvan, P.Šárkovský. Cestou Dobrá karta ke 2.kruhu. Stěnou při hraně vlevo přes 3.kruh na vrchol.
- g) **Jedlá soda VIIIb.** 9.5.1991, Robert Výtiska, Vladimír Výtiska, Petr Slanina. Ve středu S stěny stěnou, sokolíkem a zleva přes převis do díry ke kruhu. Stěnou přes 2.kruh na vrchol.
- h) **Šestihlavá cesta VIIIb. (VIIIc).** 23.5.1964, Leo Stoy, Gerhard Tschunko s druhy. V levé části S stěny podél žebra a přes převis na plošinu ke kruhu. (Postavením) a hladkou stěnou do spáry, tou na vrchol. Možno od postavení stěnou přímo na vrchol VIIIc.
- h1) **Varianta VIIc (po výlomu VIII-c).** Bez stavění stěnou přímo.
- i) **Severovýchodní hrana VI.** 20.8.1908, Fritz Massak, H.Neuber, E.Worm. V hranou do vhloubení a k díře. Vlevo spárou a převislým vstupem na vrchol.

i1) *Varianta V*. 1957, William Kubinec, R.Pokorný, J.Hlína. Jako Šestihlavá cesta na plošinu (kruh), traverz doleva do díry a Východní hranou na vrchol.

19. Strážce Tiských stěn

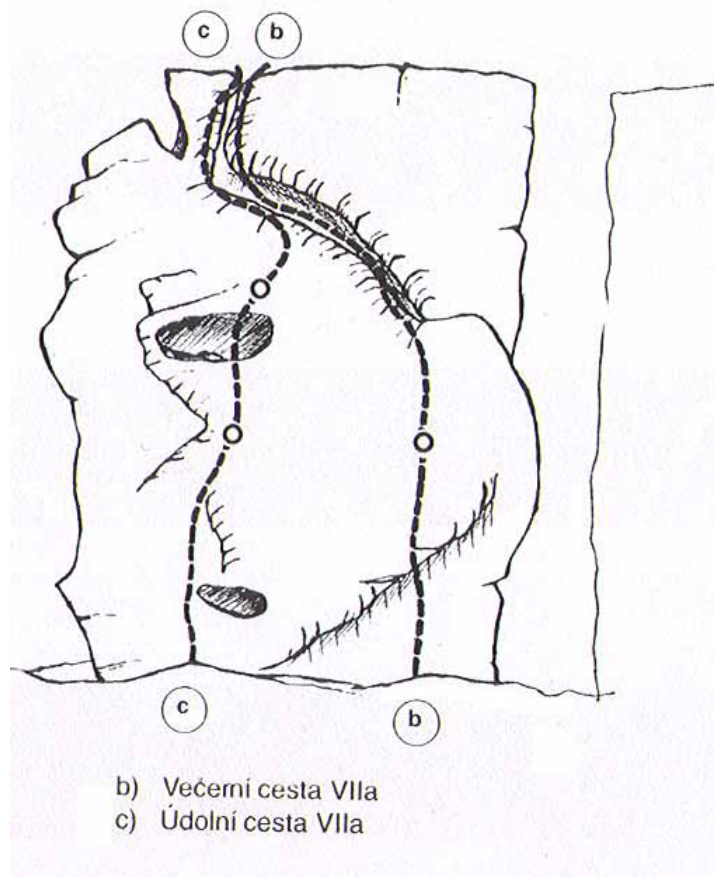
S stěna - N Wand



- h) Šestihlavá cesta VIIIb
- h₁) Varianta VIIIb-c
- g) Jedlá soda VIIIb
- f) Dobrá karta VIIIb
- f₁) Varianta VIIIc

19. Strážce Tiských stěn

J stěna - S Wand



- b) Večerní cesta VIIa
- c) Údolní cesta VIIa

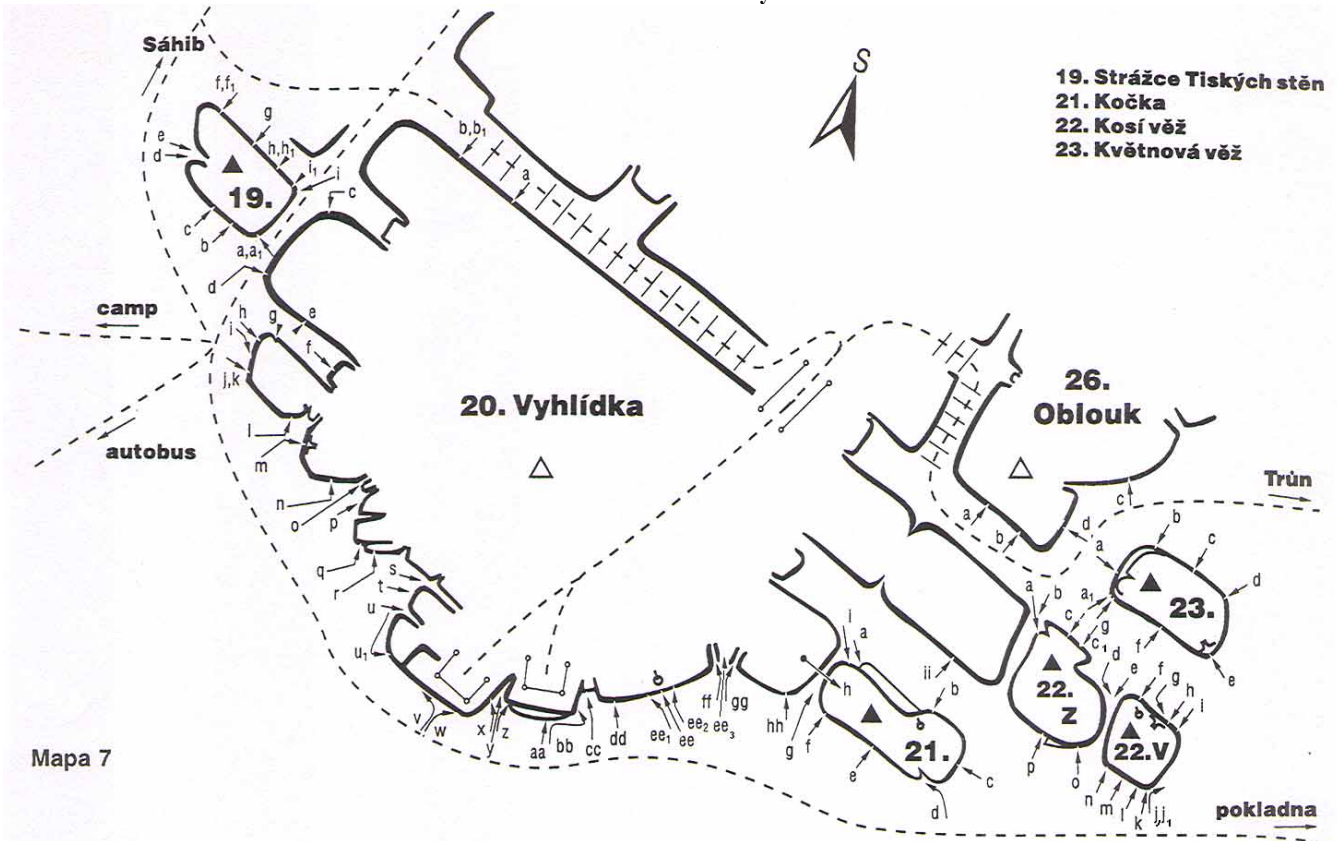
20. Masiv Vyhlídka

- a) *Plastic people IXb*. 21.5.1994, P. Dostál, Robert Výtiska, F.Hašek, M.Kazda. Z průchodu nad schody (na Vyhlídce) stěnou přes 3 kruhy na vrchol.
- b) *Roztomilé žvatláni VII*. 20.7.1991, Petr Slanina (jištěn zdola). Vpravo od cesty Plastic people stěnou a sokolíkem ke kruhu, stěnou zprava ke 2.kruhu a přímo na vrchol.
- b1) *Přímá varianta VIIb*. 20.7.1991, Petr Slanina (jištěn zdola). Od 1.kruhu stěnou přímo přes díru ke 2.kruhu. Stěnou přímo na vrchol.
- c) *Mates VII*. 4.7.1993, Ladislav Skobla x M. Tomšů. Od SZ sokolíkem ke kruhu a stěnou na vrchol.
- d) *Vysoko do žlabu VI*. 5.4.1986, Karel Bělina, F.Žid. Vpravo v Z stěně stěnou do díry a žlabem přes kruh na vrchol.
- e) *Strouha V*. 13.7.1986, Jaroslav Herman, K.Bělina, J.Voborník. Levou stranou průrvy stěnou doprava ke kruhu a šikmým žlabem na vrchol.
- f) *Komín II*. 13.7.1986, Karel Bělina, J.Voborník. Zadní částí průrvy tvořící komín na vrchol.
- g) *V průchodu VIIIb*. 13.7.1986, Karel Bělina, J.Herman, J.Drengubák. Pravou stěnou průrvy ke kruhu, vpravo do spáry, výše do další spáry a do výklenku ke 2.kruhu. Převísem doprava na hranu a tou na vrchol.
- h) *Žíznivá cesta VIIc*. 1975, Josef Kozlík, H.Skopec, M.Mžourek. Vlevo v úzké Z stěně stěnou ke kruhu, vlevo na hranu a sokolíkem přes převis na vrchol.
- i) *Voda na mlýn IX*. 9.5.1991, Petr Slanina, R. Výtiska, V.Výtiska. Žíznivou cestou k 1.kruhu, od něj převíslou stěnou šikmo vpravo ke 2.kruhu. Výše žlabem na vrchol.
- j) *V zajetí rytmu VIIc*. 23.9.1984, Karel Bělina, J.Kašpar. Vpravo od Žíznivé cesty stěnou do velké díry, doprava do spáry a jí ke kruhu. Stěnou nejprve vlevo poté přímo ke 2.kruhu. Výše stěnou přímo na vrchol.

- Tisá / Malé stěny -

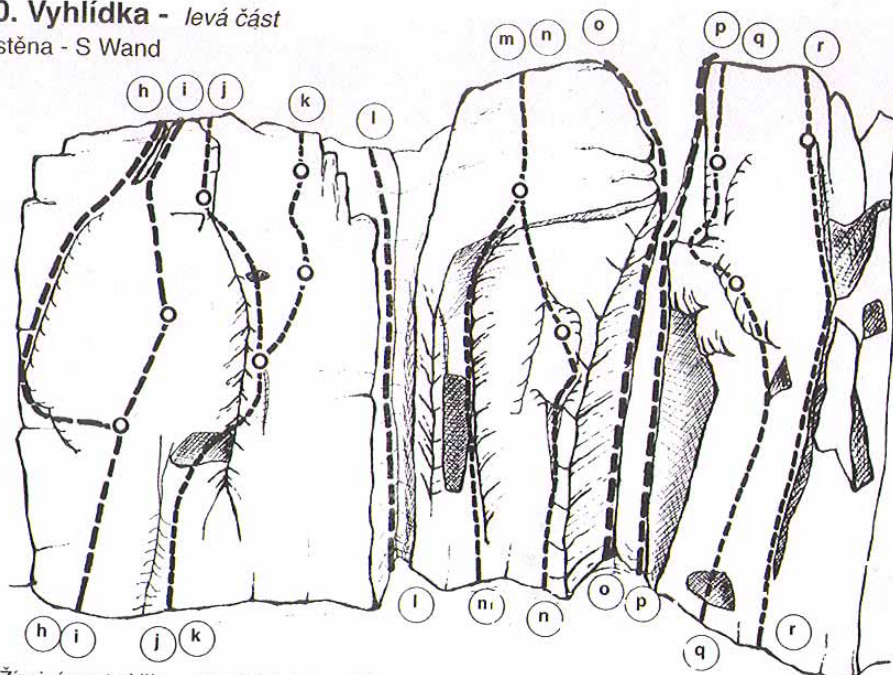
- k) **Krúť stehna IX.** 4.7.1992, Ladislav Skobla x M. Tomšů. Od 1.kruhu cesty V zajetí rytmu stěnou mírně doprava přes borhák k převislému žeburu. Jím přes 2.kruh na vrchol.
- l) **Červená cesta IV.** 16.6.1984, Slavoj Hokr, K.Bělina, V.Šabata, K.König. Vlevo v JZ stěně spárou, výše komínem na vrchol.
- m) **Šikmá spára VI.** 16.6.1984, Karel Bělina, S.Hokr, K.König. Šikmou spárou ke 2.kruhu cesty Fotbalové klání a tou na vrchol.
- n) **Fotbalové klání VIIb.** 16.6.1984, Karel Bělina, S.Hokr. Vpravo v JZ stěně přes malou díru ke kruhu. Stěnou přímo přes 2.kruh na vrchol.
- o) **Komín III.** 13.6.1986, Karel Bělina, J.Voborník. Vpravo od cesty Fotbalové klání komínem na vrchol.
- p) **Komín IV.** 27.7.1984, Karel Bělina, F.Láznička. Vpravo od Komína spárou na vrchol.
- q) **Za císaře pána VIIc.** 28.7.1984, Milan Krauskopf, K.Bělina. Stěnou přímo ke kruhu, doleva na hranu a sokolíkem ke 2.kruhu. Stěnou při hraně na vrchol.
- r) **Pod dohledem VII.** 5.4.1986, Karel Bělina, F.Žid. Spárou ke kruhu a stěnou na vrchol.
- s) **Hrachoviště IV.** 16.3.1986, Karel Bělina, M.Bělinová. Hlubokým koutem a spárou pod převis, přes něj výše spárou vpravo na vrchol.
- t) **Západní sokolík IV.** 2.6.1976, Josef Kozlík, M.Mžourek, V.Skokan. Vpravo od kouta do díry, sokolíkem na polici a spárou na vrchol.
- u) **Údolní kout VI.** 13.7.1975, Josef Kozlík, K.Skopec, M.Mžourek. Z údolí koutovou spárou přes díru do další spáry a jí na vrchol.
- u1) **Metr dlouhá žížala VIIc.** , Jan Kropáček. Nástup cestou Údolní kout, traverz doprava za hranu ke kruhu a stěnou na vrchol.
- v) **Vítězný oblouk VIIIb.** 7.6.1980, Josef Rybička /jištěn zdola/. Ve středu údolní stěny šikmo doprava do velké díry a stěnou doleva ke kruhu. Stěnou, výše trhlinou, později doleva ke hraně a při ní na vrchol.
- w) **Glům VIIIc.** 2.5.1992, Martin Jelínek, J. Voldřich. Nástup cestou Vítězný oblouk do velké díry a spárou vpravo ke kruhu. Stěnou při hraně přes 2.kruh na vrchol.
- x) **Rinaldo VIIIb.** 24.7.1991, Petr Slanina, S.Šilhán, R.Popr. Ve středu údolní stěny koutem asi 5m vzhůru na polici. Z ní stěnou mírně vlevo na hranu a zpět doprava (kruh). Stěnou přímo při hraně (2.kruh) na vrchol.
- y) **Bludiště VI.** 1984, . Ve středu údolní stěny koutem a komínem na vrchol.
- z) **R.U.R. VIIb.** 25.8.1984, Karel Bělina, T.Mayer, F.Láznička. Jako Bludiště krátce vzhůru, výše šikmo doprava do díry (nad ní kruh) a stěnou přes 2 kruhy na vrchol.
- aa) **Bod varu VIIIc.** 13.10.1984, M. Růžička, K.Bělina, M.Reiser. Nástup v pravé části stěny, stěnou přes díru ke kruhu. Výše stěnou přímo přes 2.kruh na vrchol.
- bb) ***Zelené kobylky VIIb.** 2.6.1974, Josef Kozlík x Miroslav Mžourek, Václav Skokan, J.Polanský. Nástup jako cesta Bod varu k 1.kruhu. Výše doprava za hranu, stěnou a hranou ke 2.kruhu. Stěnou přímo na vrchol.
- cc) **Zásek VI.** 28.7.1984, Karel Bělina, F.Láznička. Koutem s převislým nástupem na vrchol.
- dd) **Klanění králů VIIc. RP VIIIb.** 27.6.1984, Karel Bělina, F.Láznička. Vpravo od cesty Zásek podél jemných trhlín ke kruhu a stěnou šikmo vpravo přes 2.kruh na vrchol.
- ee) **Hřbitovní kvítí VIIc.** 16.3.1984, Josef Kašpar, S.Feigel. Vpravo od cesty Klanění králů stěnou k díře (nad ní kruh) a stěnou šikmo doprava při hraně přes 2.kruh na vrchol.
- ee1) **Osada bejků VIIc.** 1992, P.Holík x Menšík. Od 1.kruhu cesty Hřbitovní kvítí stěnou mírně vlevo přes 2.kruh na vrchol.
- ee2) **Slovenský tango VIIc.** 1992, P.Holík x Menšík. Z díry pod 1.kruhem cesty Hřbitovní kvítí vpravo ke kruhu. Od něj stěnou přímo ke 2.kruhu cesty Hřbitovní kvítí a tou na vrchol.
- ee3) **Po třech sudech VI.** 17.10.2000, Ivo Lyžbicki, J.Žák. Stěna vpravo od cesty Hřbitovní kvítí, nástup nejprve spárou, výše doprava ke kruhu a stěnou přes 2.kruh na vrchol.
- ff) **Dvacátá cesta VI.** 27.6.1984, Karel Bělina, F.Láznička. Komínem pod převis, výše širokou spárou a komínem na vrchol.
- gg) **Malebná cesta IV.** 27.6.1984, Karel Bělina, F.Láznička. Vpravo od Dvacáté cesty komínem přes vklýněný balvan na vrchol.
- hh) **Kocouří hřbet VII.** 1.6.1984, Karel Bělina, J.Bechyně. Úplně vpravo v údolní stěně převislou stěnou do díry a doprava k sokolíku. Jím (kruh), stěnou a výše trhlinou na vrchol.
- ii) **Konkáva VIIc.** , Milan Reiser, M.Růžička, M.Prádný. Vlevo vedle J stěny Kosí věže středem stěny přes sokolík ke kruhu a stěnou šikmo vpravo na vrchol.

- Tisá / Malé stěny -



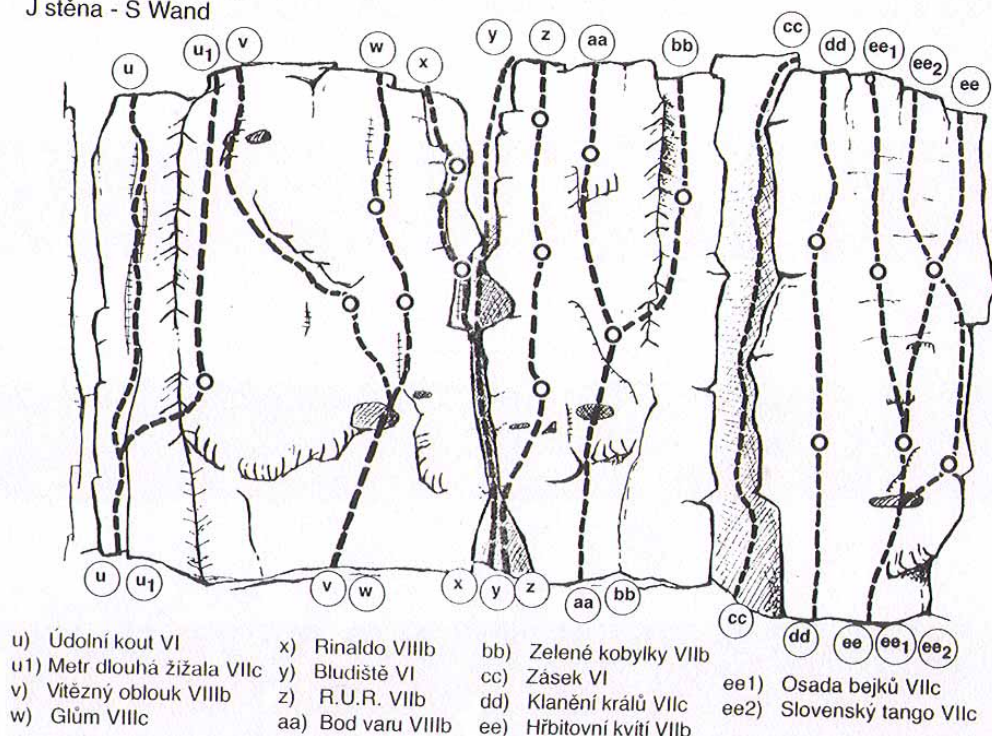
Mapa 7

20. Vyhlídka - levá část
J stěna - S Wand



- | | | | |
|------------------------|---------------------|-------------------------|------------------------|
| h) Žiznivá cesta VIIc | k) Krůtí stehna IXa | n) Fotbalové klání VIIb | q) Za císaře pána VIIc |
| i) Voda na mlejn IXa | l) Červená cesta IV | o) Komin III | r) Pod dohledem VIIa |
| j) V zajetí rytmu VIIc | m) Šikmá spára VI | p) Kominík IV | |

20. Vyhlídka - pravá část
J stěna - S Wand



21. Kočka

- a) **Stará cesta I.* 1950, Zdeněk Janata. Ze strže na S straně mohutným žebrem do zářezu a jím na vrchol.
- b) **Severní cesta VII.* 29.9.1981, Alois Weiprt, H.L.Stube, K.Stube. V levé části S stěny stěnou (kruh) a sokolíkem na vrchol.
- c) *Záškolácká cesta VI.* 16.4.1982, Josef Kašpar, P.Turek, J.Večeřa. Středem úzké V stěny podél trhlin, výše spárou na vrchol.
- d) **Jižní stěna VII.* 28.10.1963, Gerhard Tschunko, R.Hink, J.Kašpar. Od JV hrany stěnou šikmo vlevo do díry ke kruhu. Jemnými spárkami a stěnou šikmo vlevo na vrchol.
- e) *!Údolní cesta VIIc.* 4.4.1983, Jiří Musil, K.Bělina, M.Vlk. Středem údolní J stěny přes 2 díry ke kruhu. Stěnou a trhlinou přímo na vrchol.
- f) *Cesta pro radost VII.* 1.6.1984, Karel Bělina, K.König, M.Bělinová. V levé části J stěny sokolíkem a stěnou přes kruh na vrchol.
- g) *Komínová cesta III.* 28.10.1963, Reinhard Hink, G.Tschunko. Od J komínem mezi věží a masivem, výše hranou doprava na vrchol.
- h) *Přeskok 2./I.* 8.8.1981, Michael Koch, E.Plecitý, A.Toman, J.Křiška. Z masivu Vyhlídka asi 3m sestup a přeskok na vrchol.
- i) **Ze severu VII.* 27.5.1984, Karel Bělina, V.Pilař. Vpravo od Staré cesty sokolíkem ke kruhu a stěnou na vrchol.

22. Kosí věž

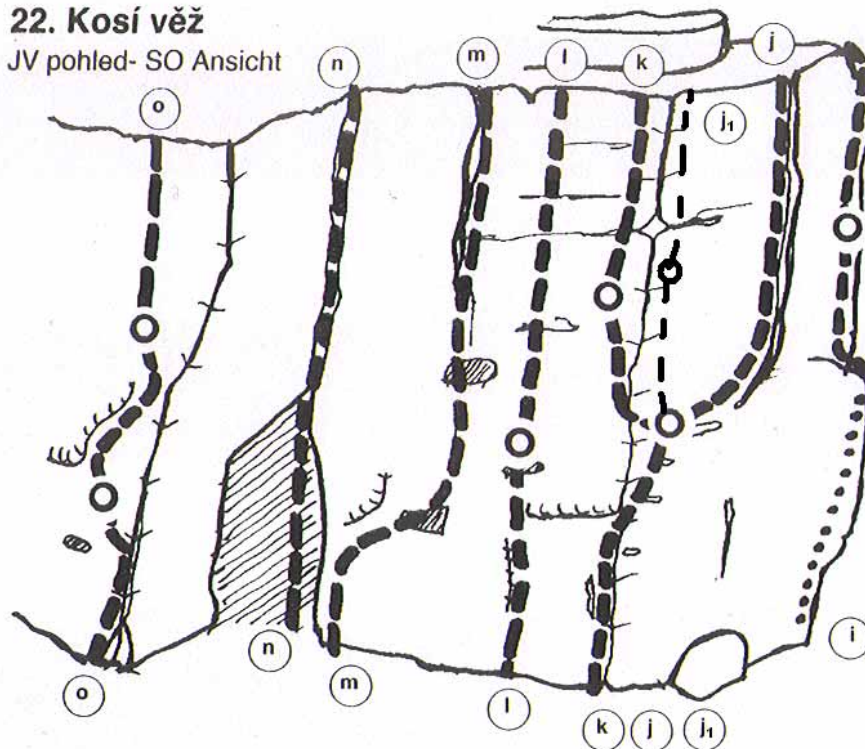
- a) *Stará cesta II.* , . Z masivu několik m sestup a přepad na předvrchol. Stěnou a hřebenem na vrchol.
- b) *Pravý komín III.* 29.9.1977, Václav Hluchý, M.Pekař. Komínem mezi předvrcholem a masivem na předvrchol. Stěnou a hřebenem na vrchol.
- c) *Kittnerovo žebírko VIIIb.* 17.6.1984, Karel Bělina x Slavoj Hokr. Vpravé části S stěny pilíře stěnou a žebrem ke kruhu. Žebrem na pilíř, středem stěny na předvrchol. Stěnou a hřebenem na vrchol.
- c1) *Pilířová hrana VIIc.* Levou hranou pilíře přes kruh na pilíř. Stěnou na předvrchol a hřebenem na vrchol.
- d) *Severní cesta II.* , . Vlevo v S stěně předvrcholu zářezem, výše doleva do komína mezi vrcholy a stěnou na vrchol.
- e) *Cesta Radebergu IV.* 21.6.1981, Heinz Kittner. Ze S komínem mezi oběma vrcholy přes převis, výše stěnou na vrchol.
- f) *Čekání na krále VII.* 17.6.1984, Slavoj Hokr x Karel Bělina. Žebrem vpravo od Kosí cesty až na konec (kruh). Stěnou vpravo na vrchol.
- g) *Kosí cesta IV.* květen 1966, Gerhard Tschunko, P.Jirko. Vpravé části S stěny věže stěnou doleva ke spáře a jí na vrchol.
- h) *Budvajzr VIIIb.* 20.6.1991, Petr Lacina, J.Beneš, L.Chalupecký. Vpravo od cesty Hra pro život stěnou přes 2 kruhy na vrchol.
- i) *Hra pro život VIIc.* 28.6.1984, Karel Bělina, F.Žid. V levé části S stěny věže stěnou do díry ke kruhu, doleva na SV hranu a po ní ke 2.kruhu. Stěnou při hraně na vrchol.
- j) *!Selská brázda VIII.* 30.6.1975, Miroslav Mžourek, Leo Stoy. Zcela vpravo v J stěně věže od hrany sokolíkem do díry. Doprava do V stěny přes další díru ke kruhu a spárou na vrchol.

- Tisá / Malé stěny -

- j1) **Varianta IXb.** 23.8.1992, Martin Čermák, C.Cesani. Od 1.kruhu vlevo hranou přes 2.dodatečný kruh na vrchol.
 k) **Bohužel IXb.** 11.5.1993, Radek Ullman, Petr Slanina, M.Pleschinger, M.Rauchfuss. Vpravo JV hranou přímo ke kruhu, jako Variantou Selské brázdy na vrchol.
 l) **!Sametová cesta VIIb.** 10.6.1981, Jiří Musil, J.Slavík, J.Myslík. V pravé části údolní J stěny vže do spárky a přes díru ke kruhu, výše stěnou na vrchol.
 m) ***Údolní cesta VII.** 16.6.1974, Miroslav Mžourek, J.Lajprt. Středem údolní J stěny stěnou přes díru do další díry a vlevo spárou na vrchol.
 n) **Jižní spára IV.** 22.9.1974, Helmut Marx, U.Franke. Spárou v koutu, výše JZ hranou na vrchol.
 o) ***Lobotomie IXb.** 4.10.1988, Miloš Burýšek, Z.Vostřel, M.Vlk. Vpravo od cesty Reklama na smrt stěnou při hraně přes 2 kruhy, výše stěnou mírně vlevo na vrchol.
 p) **Reklama na smrt VIIIb.** 20.4.1984, Josef Kašpar, J.Musil. Ve středu J stěny předvrcholu převislou stěnou ke kruhu, výše k sokolíku a jím na vrchol.
 q) **Free sólo VIIc.** 27.9.1992, Martin Čermák. Vlevo od cesty Reklama na smrt převislou stěnou přímo na vrchol.

22. Kosí věž

JV pohled- SO Ansicht



- | | |
|------------------------|----------------------|
| i) Hra pro život VIIIb | m) Údolní cesta VIIa |
| j) Selská brázda VIIIc | n) Jižní spára IV |
| k) Bohužel IXb | o) Lobotomie IXa |
| l) Sametová cesta VIIb | |

23. Květnová věž

- a) **Západní cesta V.** 15.9.1910, . V Z stěně vzhůru do výklenku (kruh, k němu též od pravé hrany). Sokolíkem do spáry a tou na vrchol.
 a1) **Varianta V.** před 1921, . Vlevo v J stěně na polici a přes JZ hranu do výklenku v Z stěně ke kruhu. Západní cestou na vrchol.
 b) **Severní cesta VII.** 1958, Karel Krombholz s druhy. V pravé části S stěny spárou do výklenku Západní cesty ke kruhu. (Tuto část cesty zdolali v roce 1957 Jaromír Rada, T.Hála.) Dále doleva do převislé spáry a přes kruh na vrchol.
 c) **Květiny pro Weigela IX. RP IXb.** 14.5.1980, Jiří Slavík, M.Formánek. Nástup z díry uprostřed S stěny trhlinou až na její konec (kruh). Stěnou přímo a žlábkem na vrchol.
 d) **!Severovýchodní hrana VIIb.** 1967, Antonín Olexa, R.Klimeček. SV hranou přes 2 převisy na vrchol.
 e) **Východní cesta V.** 2.5.1920, Karl Trage, E.Kaminski, R.Weidauer s druhy. Převislou JV hranou do spáry a ke kruhu. Přímou přes převis, výše žebrem a stěnou doprava na vrchol.
 f) **Jižní stěna VII.** 13.9.1959, Sláva Stehlík, R.Wokrzínek, F.Kodeš. Středem J stěny přes malou díru a výrazný výčnělek na vrchol.
 g) **Jihozápadní hrana VII.** 1967, Heinz Skopec, D.Smejkal. JZ hranou s jištěním o kruh Západní cesty přímo na vrchol.

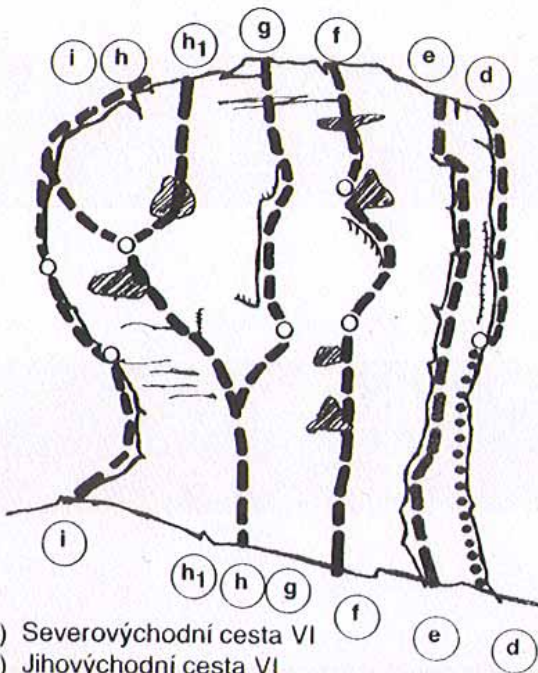
h) *Skok 4./I.*, E. Sukop. Skok z Kosí věže na balkón pod vrcholovou hlavou v J stěně. Stěnou na vrchol.

24. Janusova hlava

- a) **!Stará cesta VI.* 10.4.1910, Karl Ullrich, K.Ullrich, K.Oehmichen s druhy. Z pravé části S stěny do velké díry (hodiny). Vzhůru do mělkého žlábků, výše traverz doprava do středu stěny a šikmo vpravo na hranu. Tou na vrchol.
- b) *Veselá taškařice VIIc.* 10.10.1987, Karel Bělina, J.Janiš. Nástup jako Stará cesta, výše stěnou ke kruhu. Od něj šikmo vpravo přes 2.kruh na vrchol.
- b1) *Ervínův marathón VIIc.* 5.8.1991, Karel Bělina, R.Schade. Od 1.kruhu cesty Veselá taškařice stěnou šikmo vlevo přes 2.kruh na vrchol.
- c) **Zelený zážrak VII.* 14.9.1966, Dieter Smejkal, H.Skopec. V levé části S stěny stěnou ke kruhu. Od něj doleva do mělkého žlábků a k 2.kruhu. Nejprve vpravo, poté vlevo stěnou na vrchol.
- c1) *Varianta VII.* 30.4.1988, Uwe Zimmermann, C.Zippe. Od 2.kruhu průřez dírou do J stěny, křížem doleva ke hraně a jí na vrchol.
- d) *Severovýchodní cesta VI.* 4.4.1920, Otto Dietrich, J.Unger, H.Miersch, E.Hempel. V SV stěně šikmo doleva ke kruhu. Mírně převislou stěnou ke spáře a tou na vrchol.
- e) *Jihovýchodní cesta VI.* 6.8.1922, Arno Rzepka, H.Schubert. V pravé části JV stěny do převislé spáry, tou na hranu a na vrchol.
- f) **Manželská cesta VIIb. RP VIII.* 1.9.1966, Heinz Skopec, D.Smejkal. V pravé části J stěny stěnou přes 2 kruhy přímo na vrchol.
- g) **Grand Prix 68 VIIc. RP VIII.* 18.5.1968, Jiří Janiš, Z.Hubka, J.Kozlík. Středem J stěny přes dodatečný kruh na vrchol.
- h) *Jižní stěna VI.* 22.5.1921, Willy Pilz, K.Hachenberger. Středem J stěny vzhůru a výše doleva do díry ke hraně. Doprava ke kruhu, vlevo za hranu do S stěny a vzhůru k díře. Průřez do J stěny a tou na vrchol.
- h1) **Varianta VII.* 30.7.1959, Miloš Matras, J.Rada. Od kruhu vpravo vzhůru do další díry a stěnou na vrchol.
- i) *Písek v bambeřici IX.* 12.7.1994, Karel Blažek, J.Paul. Od Z přes převis a 2 kruhy na vrchol.

24. Jánusova hlava

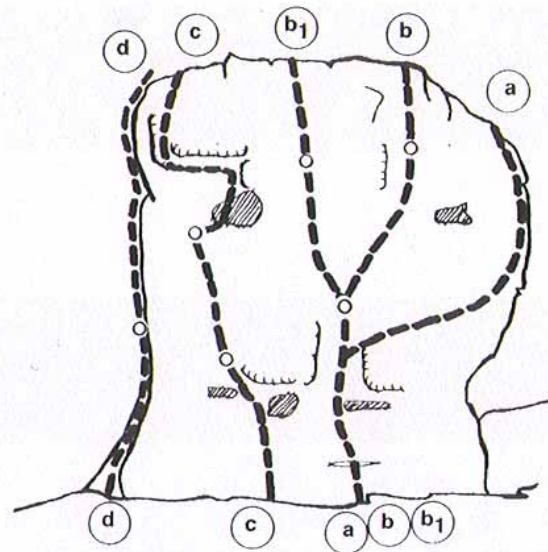
J stěna - S Wand



- d) Severovýchodní cesta VI
 e) Jihovýchodní cesta VI
 f) Manželská cesta VIIb
 g) Grand prix 68 VIIc
 h) Jižní stěna VI
 h1) Varianta VIIa
 i) Písek v bambeřici IXa

24. Jánusova hlava

S stěna - N Wand



- a) Stará cesta VI
 b) Veselá taškařice VIIc
 b1) Ervínův marathón VIIc
 c) Zelený zážrak VIIa
 d) Severovýchodní cesta VI

25. Trůn

- a) *Stará cesta III.* 10.4.1910, Karl Ullrich, K.Ullrich. Od Z převislým zářezem až na jeho konec (smyčka) a odtud traverz doprava na stupeň s balvanem. Vlevo stěnou podél hrany na vrchol.
- a1) *Varianta IV.* před 1923, . Levou částí stěny na stupeň s balvanem. Starou cestou na vrchol.
- b) *Čihulova cesta VII.* 18.5.1960, Josef Čihula, M.Machovič, S.Stehlík. S stěnou do výrazného žlábků, jím doprava a stěnou na vrchol.
- c) **Východní cesta V.* 1921, . Od V širokou spárou ke kruhu, doprava pod vrcholovou hlavu a zprava na vrchol.
- d) *Jihovýchodní hrana V.* 10.5.1958, František Grassl, R.Wokrzínek, W.Bruch. JV hranou přímo na vrchol.
- e) *Korunovační cesta VI.* 17.4.2003, Jiří Musil, R.Hladík. Středem J stěny přes kruh na vrchol.

26. Masiv Oblouk

- a) *Kurz tance VII.* 18.9.1989, Vítězslav Kaule, P.Bechyně. V levé části J stěny stěnou přímo přes kruh na vrchol.
- b) *Vyzvání k tanci VII.* 18.9.1989, Vítězslav Kaule, P.Bechyně, R.Kaule. Vpravo od cesty Kurz tance v pravé části J stěny přímo ke kruhu a stěnou mírně vlevo na vrchol.
- c) *Bumerang VIIc.* 19.9.1989, Vítězslav Kaule, P.Bechyně, R.Kaule, L.Mattes. JV převislou stěnou ke kruhu a hladkou stěnou na vrchol.
- d) *???* *VIIa*; Hned z turistické cesty naproti Trůnu mírně ukloněnou stěnou přes kruh na balkón a z něj stěnkou na vrchol. Vpravo od komína.

27. Nalezenec

- a) *Stará cesta II.* Při J hraně koutem přes balkón na vrchol.
- b) *Cesta ze strže II.* 18.7.1973, Manfred Kolb, E.Luck. Komínem mezi věží a masivem ke spáře a jí na vrchol.
- c) *Přeskok 2./II.* 30.7.1973, Jiří Slavík. Od JV z masívu sestup komínem na plošinu a přeskok na vrchol.
- d) *Špinavá cesta IV.* 30.7.1973, Jiří Slavík s druhy. Převislou Z hranou přes polici na vrchol.
- e) *Severozápadní cesta IV.* 19.7.1973, Gerhard Tschunko. SZ stěnou a spárou přes hodiny na vrchol.
- f) *Jak utopit Šlapáka VIIc.* 15.6.1986, Karel Bělina, Š.Frühaufová. V pravé části S stěny stěnou přes 2 kruhy na vrchol.
- g) **Severní stěna VI.* 19.6.1964, Wolfgang Bruch, V.Žluva, R.Wokrzínek. Středem S stěny ke kruhu, vlevo trhlinou vzhůru a šikmo vlevo na vrchol.
- h) *Údolní cesta VI.* 26.5.1984, Karel Bělina, V.Pilař. V levé části S stěny při hraně ke kruhu a šikmo vpravo do žlabu. Jím na vrchol.
- i) *Pravá východní cesta V.* 1958, Karel Kromholz s druhy. Ve středu V stěny nejprve převislou, výše rozdvojenou spárou na vrchol.
- j) *Levá východní cesta IV.* 1958, Děčínští lezci. Vlevo ve V stěně přes převis a spárou, výše doprava na vrchol.

28. Brouk

- a) *Stará cesta II.* , . Od V vzhůru do díry, výše po pravé straně mělkým zářezem a stěnou na vrchol.
- b) *Jihovýchodní hrana IV.* 15.9.1973, Karel Bělina, J.Slavík. V náhorní J stěně doprava na JV hranu a tou na vrchol.
- c) *Jižní cesta V.* 15.9.1973, Karel Bělina, J.Slavík. Středem náhorní J stěny přímo na vrchol.
- d) *Jihozápadní hrana V.* 19.5.1984, Karel Bělina, J.Šabata. JZ hranou přes kruh přímo na vrchol.
- e) *Západní cesta III.* , . Od Z do výklenku a převislou spárou na vrchol.
- f) *Údolní cesta VIIb.* 1.6.1984, Karel Bělina, K.König. Středem údolní stěny ke kruhu, výše stěnou vpravo přes hodiny na vrchol.

29. Oblá věž

- a) *Stará cesta II.* , . Od V stěnou zleva doprava do trhliny a tou na vrchol.
- b) *Jihovýchodní cesta III.* 29.4.1983, Karel Bělina, M.Bělinová. Od nástupu Staré cesty doleva do JV vhloubení a jím na vrchol.
- c) *Jižní stěna V.* 1963, Rudolf Wokrzínek, G.Göttlich, G.Tschunko. Středem J stěny při trhlině přímo na vrchol.
- d) *Jižní spára V.* 16.6.1984, Karel Bělina, J.Šabata, K.König. V J stěně spárou a stěnou přes břicho na vrchol.
- e) *Přes vejce VII.* 29.4.1983, Karel Bělina, M.Bělinová. Od Z stěnou šikmo doleva do díry a ke kruhu. Stěnou přímo na vrchol.
- f) *Severní cesta III.* , . V údolní S stěně širokým zářezem, výše hranou na vrchol.
- g) *Přepadová cesta III.* 1960, William Kubinec, G.Tschunko. Nejprve stěnou na S předvrchol, přepad na hranu a doleva na vrchol.
- h) *Komínová cesta III.* , . Od V komínem s převislým nástupem na vrchol.

30. Ptačí jihozápadní věž

- a) *Stará cesta II.* , . Od V komínem na vrchol.
- b) *Pilířek V.* 13.10.1984, Karel Bělina, J.Šajner, M.Reiser, M.Růžička. Úzkou stěnou přílepku na polici a převískem na vrchol.
- c) *Jihovýchodní pilíř V.* 9.8.1980, Karel Bělina. Hranou přílepku přes díru na vrchol.
- d) *Jižní cesta II.* , . Vpravo v J stěně komínem na vrchol.
- e) *V kyslíkovém dluhu V.* 23.8.1984, Karel Bělina, M.Růžička, T.Mayer, M.Reiser. Převíslou JZ stěnou přes kruh na vrchol.
- f) *Jihozápadní cesta III.* , . Spárou v JZ stěně na vrchol.
- g) *Sokolík IV.* 20.6.1984, Karel Bělina, J.Mayer. Od JZ stěnou šikmo doleva k sokolíku a jím přes polici na vrchol.
- h) *Krátká stěnka V.* 20.6.1984, Karel Bělina, H.Kittner. V levé části JZ stěny nalevo od velkých hodin, širokou spárou a výše doprava ke kruhu. Stěnou na vrchol.
- i) *Západní hrana III.* 15.10.1974, Gerhard Tschunko. Zprava stěnou na stupeň na Z hraně a vpravo žebrem na vrchol.
- j) *Lámavý žlab V.* 20.6.1984, Karel Bělina, H.Kittner, J.Musil. Spárou od SZ, výše vhloubením na vrchol.
- k) *Severozápadní spára VI.* 30.4.1984, Slavoj Hokr, K.Bělina, M.Krauskopf. Širokou spárou na její konec, doleva do další spáry a tou na vrchol.
- l) *Zvonkohra léta VIIc.* 24.7.1984, Karel Bělina, T.Alexander, E.Plecitý. Vpravo od komína v JZ stěně převíslou spárou ke kruhu. Vpravo stěnou do převíslé spáry a tou na vrchol.
- m) *I v pátek je svátek IV.* 30.3.1986, Karel Bělina, M.Bělinová. Komínem od Z ke kruhu a spárou na vrchol.
- n) *Mistrův omyl VIIc.* 20.10.1984, Milan Reiser x Karel Bělina. Vlevo v SZ stěně přes 2 kruhy na vrchol.
- o) *Západní cesta V.* 20.9.1962, Rudolf Wokrzínek, W.Bruch. Vpravo v S stěně pod převis, doprava do spáry a jí na polici. Stěnou na vrchol.
- p) *Údolní cesta V.* 10.6.1984, Karel Bělina, M.Reiser, M.Marvan. Vlevo od S hrany stěnou pod převis a traverz doleva ke kruhu. Stěnou na vrchol.
- r) *Východní žlab V.* 1.6.1984, Karel Bělina, K.König. Z průchodu mezi věžemi stěnou, výše žlabem na vrchol.

30A. Ptačí severovýchodní věž

- a) *Stará cesta IV.* 1958, Anton Lasík, J.Baborák. Středem J stěny podél trhlin přímo na vrchol.
- b) *Jihozápadní hrana VI.* 20.4.1984, Karel Bělina, M.Krauskopf, S.Hokr. Z průchodu mezi věžemi po JZ hraně na vrchol.
- c) *Cesta ze strže VI.* 10.6.1984, Karel Bělina, M.Reiser, M.Marvan. V pravé části Z stěny do díry (nad ní kruh) a stěnou šikmo doleva na vrchol.
- d) *Kóta 32 VIIb.* 24.7.1984, Karel Bělina, T.Alexandr, E.Plecitý. V pravé části údolní stěny stěnou ke kruhu. Krátce vzhůru doleva do žlabu a jím na vrchol.
- e) *Mšenská cesta VIIc.* 20.4.1984, Slavoj Hokr x Milan Krauskopf, K.Bělina. Ve středu V stěny do díry (kruh) a stěnou vlevo na vrchol.

30B. Masiv Ptačí vyhlídka

- a) *Bouřlivé víno VII.* 4.7.1987, Milan Polák, Z.Pospíchal. Ve středu pilíře trhlinou ke kruhu, stěnou k díře a vpravo ke 2.kruhu. Stěnou na vrchol.

31. Dvojčata

- a) *Stará cesta I.* Komínem od S nebo J mezi oběma věžemi na vrchol.
- b) *Jižní kout VII.* 30.4.1984, Karel Bělina, M.Krauskopf, S.Hokr. Od J převíslým koutem a stěnou na vrchol.
- c) *Jarní cesta V.* 29.5.1985, Karel Bělina, M.Bělinová. Oblou J hranou přes kruh na vrchol.
- d) *Západní sokolík V.* 10.6.1984, Milan Reiser, K.Bělina, M.Marvan. Od Z sokolíkem a stěnou na vrchol.
- e) *Severozápadní hrana V.* 13.9.1985, Karel Bělina, J.Veinhold. Oblou SZ hranou na Z vrchol.
- f) *Severní kout III.* 9.5.1985, Karel Bělina. Od S bříchatým koutem na vrchol.
- g) *Přes díru VII.* 14.4.1984, Karel Bělina, M.Marvan. V S stěně Z vrcholu stěnou (vlevo od cesty Severní kout) přímo na vrchol.
- h) *Severní cesta VI.* 30.4.1984, Slavoj Hokr, K.Bělina, M.Krauskopf. Středem S stěny Z vrcholu stěnou přes díru a kruh na vrchol.
- i) *Údolní cesta VII.* 10.6.1984, Karel Bělina, M.Reiser, M.Marvan. V levé části S stěny V vrcholu stěnou přes díru ke kruhu a hranou na vrchol.
- j) *Východní hrana V.* 15.10.1974, Gerhard Tschunko s druhy. Zleva do výklenku a doprava na hranu. Tou a stěnou na V vrchol.
- k) *Jižní cesta V.* 9.6.1962, Zdeněk Hubka, J.Domencký. V pravé části J stěny mělkým žlábkem k díře a šikmo vpravo stěnou na V vrchol.

32. Malý kužel

- a) *Stará cesta II.* Středem J stěny věže, výše doprava a po hraně na vrchol.
- b) *Severní kout IV.* 9.5.1984, Karel Bělina. Od S koutovou spárou na blok a Starou cestou na vrchol.
- c) *Pravá severní cesta VIIb.* Vpravo v S stěně z díry převislou stěnou ke kruhu a stěnou přímo na vrchol.
- d) *Severní cesta IV.* květen 1973, Gerhard Tschunko. Středem S stěny do spáry a jí na vrchol.
- e) *Údolní cesta V.* 29.5.1984, Karel Bělina, S.Hokr. V úzké údolní stěně převislou spárou na vrchol.
- f) *Jižní cesta VII.* 9.5.1984, Jaroslav Herman, K.Bělina. V pravé části J stěny sokolíkem ke kruhu a stěnou na
- g) *Rozvod VII.* 13.9.1986, J. Odnoha, Likař. Středem J stěny přes kruh na vrchol.

32A. Sloní noha (nový masív v Malých stěnách mezi Malým kuželem a Zbojnickými věžemi)

- a) *Schizofrenie VIIa.* 03.06.1995, R.Tilňák x V.Šatava ml., D.Hons. Středem údolní stěny ke K a mírně vlevo n.v.

33. Zbojnické věže

- a) *Cesta přeskokem I./I.* , . J stěnou na Z předvrchol a z něho přeskok na V vrchol.
- b) *Údolní cesta V.* 1958, William Kubinec, G.Tschunko, F.Kodeš s druhy. Pravou částí V stěny do pravé díry (hodiny). Doleva do druhé díry a koutovou spárou na vrchol.
- b1) **Varianta V.* , . V J stěně do velké díry a tou průlez věží ke koutové spáře. Tou na vrchol.
- b2) *Tříhodinové utrpení VIIa;* Vpravo od díry po malých lištách ke kruhu a přímo na vrchol.
- c) *Jižní cesta VII.* 29.4.1984, Karel Bělina, S.Hokr, M.Krauskopf. Středem J stěny přes kruh na vrchol.
- d) *Temná spára VII.* 29.5.1985, Karel Bělina, M.Bělinová. Z průchodu mezi Z a V vrcholem stěnou pod převis ke kruhu a převislou spárou na vrchol.

34. Prašivec

- a) *Stará cesta III.* , . Od J z cesty stěnou na malou plošinku a zářezem na vrchol.
- b) *Překváčko V.* 23.6.1984, Karel Bělina, M.Havlík. Vlevo od Staré cesty z velké díry stěnou přes kruh, výše žebrem na vrchol.
- c) *Severozápadní cesta V.* 1.5.1974, Gerhard Tschunko. Stěnou do vhloubení a spárou vpravo na vrchol.
- d) *Severní cesta IV.* 1961, Gerhard Tschunko, R.Wokržínek. V S stěně převislou spárou na vrchol.

35. Svišť

- a) *Stará cesta VII.* 10.11.1963, František Skopik, G.Tschunko. Z průchodu mezi věží a masivem přes vklíněný blok stěnkou doprava ke hraně a po ní na vrchol.
- b) *Zobák VII.* 23.6.1984, Karel Bělina, M.Havlík. Z průchodu po levé hraně na polici ke kruhu. Vpravo po hraně přes zobák na vrchol.
- c) *Hladká hrana VI.* 12.6.1984, Karel Bělina, E.Segeš. V levé části S stěny k díře a doleva na hranu. Po hraně na polici a na vrchol.
- d) *Údolní cesta V.* 12.6.1984, Karel Bělina, E.Segeš. Středem údolní stěny vzhůru a doprava ke kruhu. Vhloubením na vrchol.
- e) *Přeskok 2.* 27.7.1984, Richard Krčmář, K.Bělina. Od Z přeskok z masívu na vrchol.

36. Košťanská věž

- a) *Stará cesta III.* , . Zleva do středu údolní V stěny a vzhůru do výklenku. Stěnou vpravo na vrchol.
- b) *Jižní hrana IV.* 18.8.1974, Gerhard Tschunko. Vpravo části J stěny žlutým vhloubením na hranu (hodiny) a po ní na vrchol.
- c) *Jižní stěna V.* 1973, Bronislava Leníčková s druhy. Středem J stěny lehce šikmo vpravo stěnou na vrchol.
- d) *Rozpor IV.* 7.9.1985, Karel Bělina, S.Hokr. Rozporem mezi věží a masivem přes kruh na vrchol.
- e) *Cesta z jeskyně V.* 16.6.1984, Karel Bělina, J.Šabata. Od S z velké díry vpravo stěnou přes kruh na vrchol.
- f) *Přeskok 1.* , . Z masívu přeskok na vrchol.

37. Věžka

- a) *Stará cesta III.* , . Spárou v SV stěně na vrchol.
- b) *Údolní cesta VI.* 21.7.1984, Karel Bělina, P.Bubák, R.Krčmář. Převislou údolní stěnou přes kruh na vrchol.
- c) *Jižní cesta IV.* 19.5.1984, Karel Bělina, J.Šabata. Jemnou trhlinou při hraně vzhůru, výše hranou na vrchol.
- d) *Komínová cesta III.* 20.6.1984, Karel Bělina. Vpravo v Z stěně rozporem mezi věží a masivem, výše vpravo na polici a stěnou na vrchol.

- Tisá / Malé stěny -

- e) **Přeskok I.** 4.10.1983, Karel Bělina. Z masivu přeskok na vrchol.
- f) **Pravá západní spára II.** 20.5.1973, Gerhard Tschunko. V průchodu na Z straně dvojspárou na vrchol.
- g) **Levá západní spára II.** 20.5.1973, Gerhard Tschunko. V průchodu na Z straně levou spárou na vrchol.
- h) **Severozápadní hrana V.** 19.5.1984, Karel Bělina, J.Šabata. (SZ) hranou z turistické cesty přes polici na vrchol.
- i) **Severní hrana IV.** 20.5.1973, Gerhard Tschunko. V S stěně zprava doleva stěnou na hranu a po ní na vrchol.

38. Medusa

- a) **Stará cesta II.** , . Od Z krátkou stěnkou na ochoz, traverz doprava na velkou plošinu na J straně a stěnou vrchol.
- b) **Severní stěnka IV.** 9.5.1984, Karel Bělina. Vpravo v S stěně přes římsu na vrchol.
- c) **Severní cesta III.** 10.8.1974, Gerhard Tschunko. Spárou středem S stěny do výklenku a stěnou na vrchol.
- d) **Severovýchodní hrana IV.** 10.8.1974, Gerhard Tschunko. Zprava na hranu a výše do zářezu. Stěnou při hraně na vrchol.
- e) **Údolní cesta V.** 21.7.1984, Karel Bělina, P.Bubák, R.Krčmář. Vpravo v údolní stěně (V) stěně ke kruhu, výše spárou na vrchol.
- f) **Východní hrana IV.** 10.8.1974, Gerhard Tschunko. V levé části údolní (V) stěny z výklenku na stupeň a stěnou na vrchol.
- g) **Východní stěna III.** 10.8.1974, Gerhard Tschunko. Zprav na hranu, výše doleva do zářezu a trhlinou na vrchol.
- h) **Náhorní cesta III.** , . Koutem v JZ stěně na ochoz. Po něm doleva ke spárce a jí na vrchol.



Jánusova hlava – Zelený zázrak (Vila)

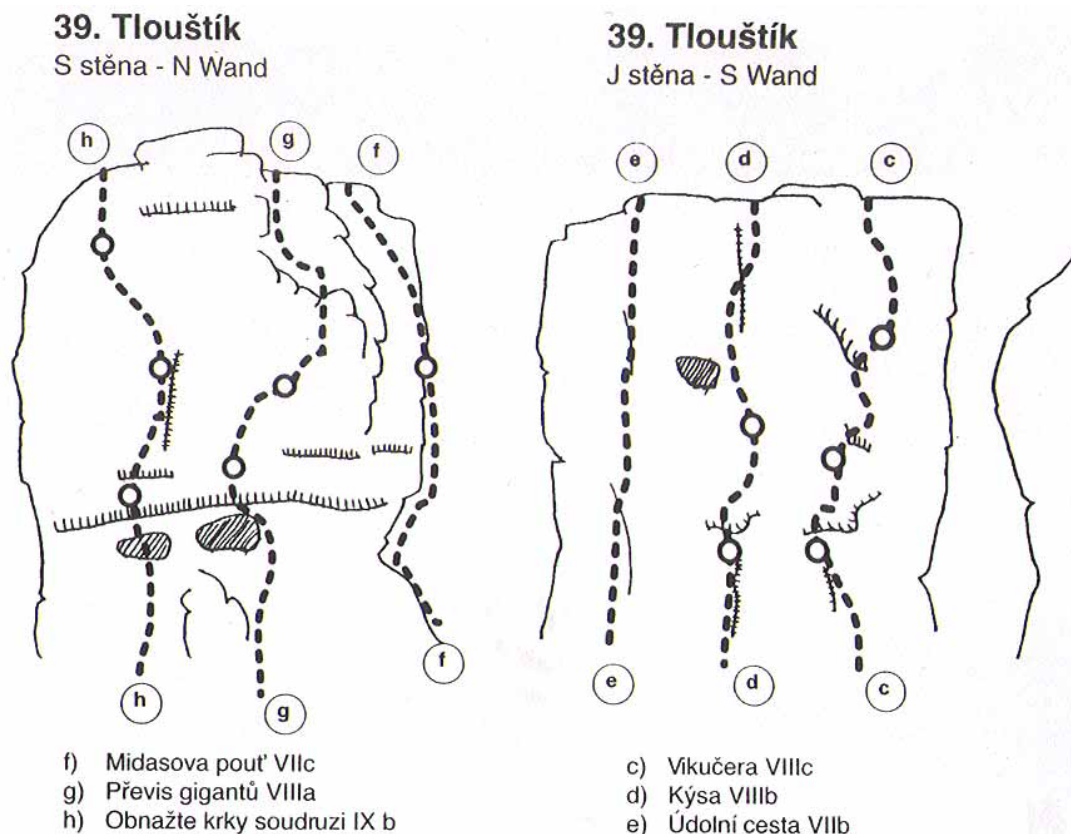


Skřítek – Jižní cesta (II)

- Tisá / Velké stěny -
VELKÉ STĚNY

39. Tloušťík

- a) *Stará cesta V*; Hans Neuber, K. Lommer, A. Nielzold, 24.4.1910. V levé části náhorní (V) stěny do převislé spáry, tou do díry pod převisem, traverzem vpravo do zářezu, jím do komína a na vrchol.
- a1) *Varlanta V*; Jaromír Rada, J. Kolínko, 6.6.1953. V pravé části (V) stěny spárou, pak dol. a vzhůru do komína "St. c."
- b) *Cesta dovolené V*; Egon Merke . Mantred Kühn, 23.5.1966. Sestoupením v (JZ) směru z Pevnosti a přepadem na (JV) hranu Tloušťíka ke kruhu. Postavením k žeburu, tímto a spárkou na vrchol.
- c) *Víkučera VIIIc*; Jiří Slavík a spol., 1992. V pravé části údolní stěny přes 3 kruhy na vrchol.
- d) *Kýsa VIIIb*; Jiří Slavík a spol., 1992. Středem údolní stěny přes 2 kruhy na vrchol.
- e) *Údolní cesta VIIb*; Rudolf Kaden, R. Pautzsch, 9.10.1921. Levou částí údolní stěny šikmo vzhůru do jejího stř. a přímo na vrchol.
- f) *Midasova pouť (Západní cesta) VIIc*; Leo Stoy, K. Bělina, J. Kozlík, M. Mžourek, 1.5.1974. Puklinou od (Z) pod převis. Přev. stěnou kolem kruhu do díry a levou hranou na vrchol.
- g) *Převis gigantů VIIIa*; Josef Kozlík, M. Mžourek, V. Skokan, Z. Hubka, J. Slavík, K. Bělina, L. Stoy, 1.5.1974. Středem převislé (S) stěny k 1. kruhu, od něj šikmo (vpravo) vzhůru ke 2. kruhu a na vrchol.
- h) *Obnažte krky soudruzi IXb (RP IXc)*; Miloš Burýšek, Jištěn, 27.9.1988. Vlevo v (S) stěně přes převis k 1. kruhu, mírně vpr. a do žebra ke 2. kruhu, stěnou přes 3. kruh přímo na vrchol.



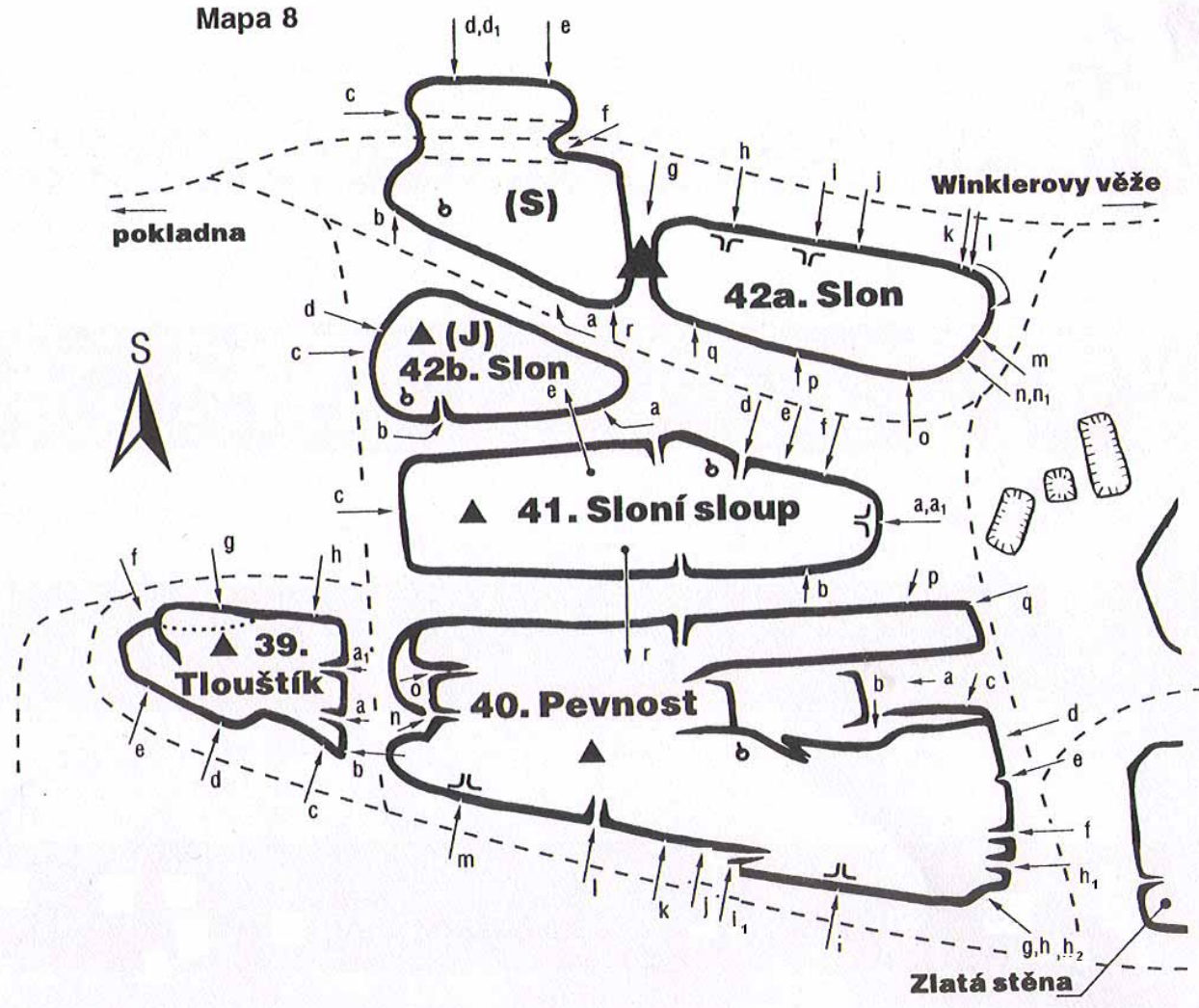
40. Pevnost

- a) *Stará cesta I*; Od (V) buď vl. soustavou komínů na hl. věž nebo vpravo komínem kolem znaku a později vpr. na vrchol.
- b) *Čtrnáctý bobřík VIIIc*; Pavel Rýva. Pavel Bechyně, 5.6.1995. Z předskalí přes 2 kruhy na vrchol.
- c) *Holý bobr VIIIa*; Láďa Hájek. Pavel Bechyně, 4.6.1995. Při (SV) hraně přes 3 kruhy na vrchol.
- d) *Talisman odvahy VIIa*; bří Nehasilové, 4.6.1995. Zcela v pravé části (V) stěny přes 3 kruhy na vrchol.
- e) *Pravá východní spára III*; Wolfgang Bruch, W. Kubinec, P. Novák, 1958. V pr. části (V) stěny vzhůru šikmým komínem, traverz do zářezu a jím pod výraz. hlavu. Vl. a komínem na vrchol.
- f) *Levá východní spára IV*; Rudolf Wokržínek, W. Bruch, 11.10.1959. V l. části (V) stěny spárou a od jejího konce zářezem dol. vzhůru přes šikmou stěnu a přev. zářezem na vrchol.

- Tisá / Velké stěny -

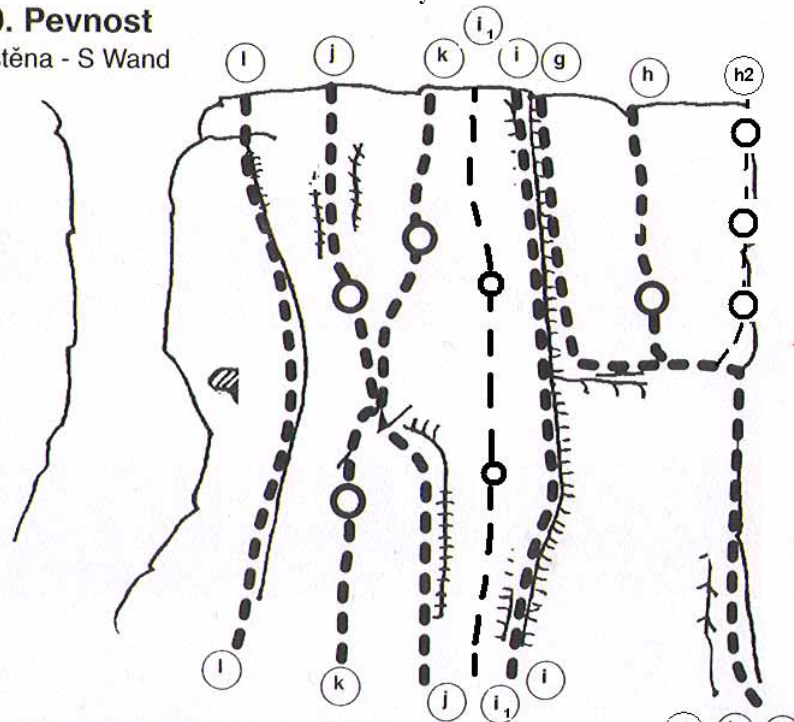
- g) *Jihovýchodní cesta V*; Reinhard Hink, J. Štěrba, 1964. Na hraně spárou na stupeň, sokolíkem vzhůru na římsu, po ní dol. do komína a na vrchol.
- h) *Óda na radost VI*; Miroslav Mžourek, P. Zeilhammer, 7.7.1973. Na římsu cesty "Jihových. c." ke kruhu. Od něho stěnou přímo na vrchol.
- h1) *Dětský den VIIb*. 10.8.2002, Tomáš Švihnos, Vladimír Pešek. Vpravo od cesty "Óda na radost" hranou přes 4 kruhy na vrchol
- h2) *Dárek rekreantům VI*. 15.8.2002, Vladimír Hájek, M.Rulf. Cestou "Óda na radost" na římsu, traverz doprava na hranu a tou přes 3.kruhy na vrchol.
- i) *Jižní spára III*; František Kodeš, F. Grassl, 1958. V údolní stěně věže výraz. spárou.
- i1) *Aksovo chomout VIIb*. 19.7.2003, J.Nestler, L.Chalupecký, R.Hamak, P.Špaček. Stěnou vlevo od "J spáry" sokolíkami přes 2 kruhy na vrchol.
- j) *Jižní stěna VIIb*; Karel Bělina, J Holman, 1.9.1974. Sokolíkem do díry (kr.), stěnou přímo n.v.
- k) *Král Krysa VIIIb (RP VIIIc)*; Jaroslav Maršík ml., J Maršík, 1990. Stěnou vl. od cesty "Jižní stěna" přes kruh do díry. Z jejího pravého okraje stěnou přes 2. kruh na vrchol.
- l) *Šikmá spára III*; Rudolf Wokřzíněk, W. Bruch, 11.5.1958. V levé části údolní stěny do šikmé spáry a tou na vrchol.
- m) *Vhloubením V*; Dieter Smejkal, K. Plechač, F. Ledvinka, 7.4.1968. Zcela vlevo v údolní stěně přes díru pod spáru a stěnkou na plošinku.
- n) *Pravá západní cesta III*; Od (Z) šikmou stěnou dopr. komínem na vrchol.
- o) *Levá západní cesta II*; Od (Z) šikmou stěnou a l. komínem na vrchol.
- p) *Mánie VIIIa (RP VIIIb)*; Jiří Slavík, M. Vlk, 6.4.1983. V (S) stěně spárou ke kruhu, stěnou a sokolíkem na vrchol.
- q) *Hrana úlu VIIb*; Gerhard Witt, I. Borrmann s druhy, 25.8.1968. (SV) hranou přes kruh na vrchol. (Původní přeazení se stavěním od kruhu, nyní lezeno čistě).
- r) *Přeskok 2*; J Münde, 28.5.1988. Ze Sloního sloupu.

Mapa 8



40. Pevnost

J stěna - S Wand



- g) Jihovýchodní cesta V
- h) Óda na radost VI
- h2) Dárek rekreantům
- i) Jižní spára III

- i1) Aksovo chomout VIIIb
- j) Jižní stěna VIIIb
- k) Král Krysa VIIIb
- l) Šikmá spára III

41. Sloní sloup

a) *Stará cesta II*; Reinhard Greter, A. Sievert, 10.8.1907. Ve (V) stěně šik. zářezem vzhůru na polici, odtud dol. a zářezem na vrchol.

a1) *Varianta III*; Z police vpravo spárou na vrchol.

b) *Ponurá cesta V*; Rudolf Wokřrnek, W. Bruch, 31.3.1963. Na (J) straně v průrvě mezi věžemi do výklenku. Přes převis do spáry a tou na vrchol.

c) *Chrámová klenba (Západní cesta) VIIb*; Jiří Slavík, J. Kozlík, M. Mžourek, 4.5.1974. (Z) stěnou přes převisy na vrchol.

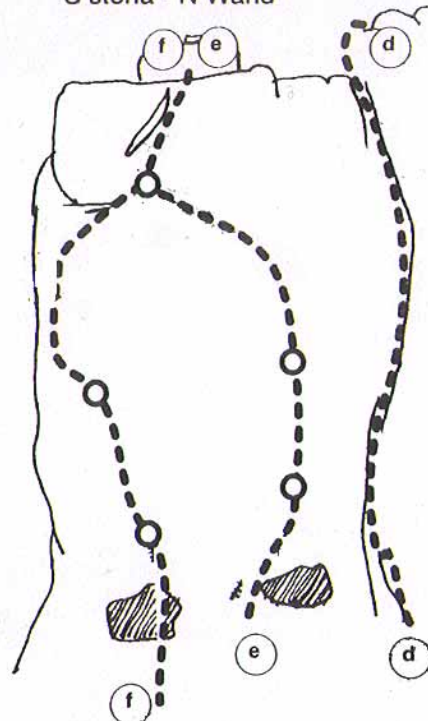
d) *Severní cesta VI*; Karl Krombholz, 1957. Spárou stř. stěny šikmo dol. vzhůru na vrchol.

e) *Vzpomínky na minulost IXc (RP Xa)*; Jindřich Hudeček, 15.6.1990. Přes 3 kruhy n.v.

t) *Útěk z přítomnosti IXc (RP Xa)*; Jiří Slavík, Petr Slanina, 22.8.1992. Vlevo od cesty "Vzpomínky na minulost" přes převis a přímo přes 2 kruhy až do římsy s velkými chytý, přes 3. kruh cesty "Vzpomínky na minulost" a tou pak na vrchol.

41. Sloní sloup

S stěna - N Wand



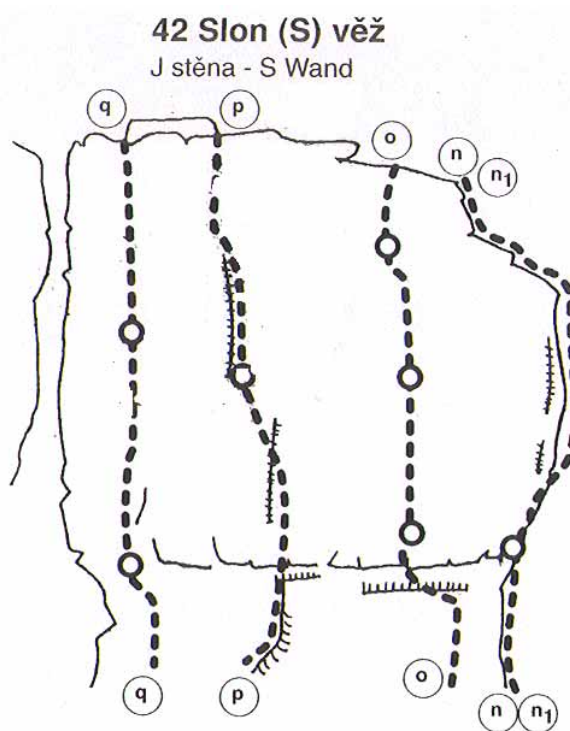
- d) Severní cesta VI
- e) Vzpomínky na minulost IXc
- f) Útěk z přítomnosti IXc

42a. Slon - Severní věž

- a) **Stará cesta II**; Jüngling s druhy, 5.9.1910. Z tur. cesty komínem na vrchol.
- b) **Jižní cesta IV**; Helmut Weigel, 13.7.1957. Od (J) lámavou stěnou šikmo dol. vzhůru do žlábků a na vrchol.
- c) **Pokus pro dva VIIb**; Karel Bělina, J. Kozlík, 3.10.1970. Na (Z) straně stěnou do díry (průlez od SZ). Převísem ke spáře a tou ke kr., stěnou vzhůru na vrchol.
- d) **Sandokan VIIIb**; Jiří Musil, K. Bělina, 10.4.1983. Stěnou do trhliny, doprava na hranu a jí přes 2 kruhy na vrchol.
- d1) **Varianta VIIIc**; Pavel Bechyně a spol., 20.7.1991. Od kruhu cesty "Sandokan" přímo kolem 2. kruhu na vrchol.
- e) **Cesta na chobot VIIb**; Sláva Stehlík, L. Stoy, F. Marušák, 3.9.1967. Zářezem v (SZ) stěně kolem 2 kruhů na vrchol.
- f) **Cesta za uchem VI**; František Kodeš, S. Stehlík, 24.8.1958. Na (S) straně věže stěnou vpr. vzhůru kolem hrany do komína, který se mění ve spáru a tou ke kruhu. Spárou na vrchol.
- g) **Severní komín V**; Rudolf Wokřížek, W. Bruch, S. Stehlík, 27.8.1961. Komínem ke kruhu, přes převis a spárou na vrchol.
- h) **Habartická cesta VIIc**; Mir. Mžourek, V. Skokan, J. Kozlík, 29.5.1977. Vpr. od cesty "Saská c." vzhůru pod převis a vpr. žebrem ke kruhu, dále přes převis a spárou na vrchol.
- i) **Saská cesta VIIb**; Bratři Bohmovi, 1961. Zpr. do stř. (S) stěny k trhlině a tou k 1.kruhu, spárou ke 2. kr. a dále šikmo vl. vzhůru do zářezu a na vrchol.
- j) **Vetřelci IXa RP**; M. Rosůlek, R. Litochleb, J. Paul, 1992. Vlevo od cesty "Saská c." přes 1 kruh a borhák n.v.
- k) **Severní cesta VIIa**; Sláva Stehlík, R. Wokřížek, F. Kodeš, F. Grassl, 25.5.1958. V levé části (S) stěny vzhůru přes díru ke kruhu, od něho traverz doprava do spáry a vzhůru na plošinu (V) stěnou na vrchol.
- l) **Čas drahých piv VIIIa**; Josef Kašpar, J. Mádl, 17.10.1984. Cestou "Severní c." ke kruhu, dále přímo trhlinami ke 2. kruhu a stěnou vl. na vrchol.
- m) **Vina křídel VIIIa**; Radim Příbyl, 1.9.1984. Vpravo od "Cesta stavitelů" stěnkou a mělkými spárkami do stěny (smyčka), dále na plošinu a vl. hranou na vrchol.
- n) **Cesta stavitelů VIIa**; Jiří Slavík, K. Bělina, L. Stoy, V. Zeman, J. Bimka, 16.9.1973. Od (JV) z cesty mohutným stavěním do velkého převisu a krátce ke kruhu. Při l. hraně na vrchol.
- n1) **Varianta VIIIc**; Jiří Slavík s druhy, 1. přelez bez stavění.
- o) **Bílá liga IXa RP**; Ulman, P. Holík, D. Smejkal, 1991 Nalevo od cesty "Cesta stavitelů" přes 3 kruhy na vrchol.
- p) **Ospalá cesta VIIIb**; Josef Rybička, P. Kulík, V. Novák, 14.5.1977. Z průchodu v (J) stěně postavením převis, dále sokolíkem (kr.) na římsu a vl. sokolíkem na vrchol.
- q) **Scalini IXc**; Jiří Slavík, Petr Slanina, 16.7.1994. V levé části (J) stěny (vlevo od cesty "Ospalá cesta") ze soutěsky vzhůru a převisem k 1.kruhu. Trhlinami ke 2.kruhu a stěnou přímo na vrchol.
- r) **Vyserte si voko páni poslanci VIIb**; Martin Jelínek, J. Voldřich, 2.5.1992. V (J) stěně nalevo od průchodu přes 1 kruh na vrchol.

42b. Slon - Jižní věž

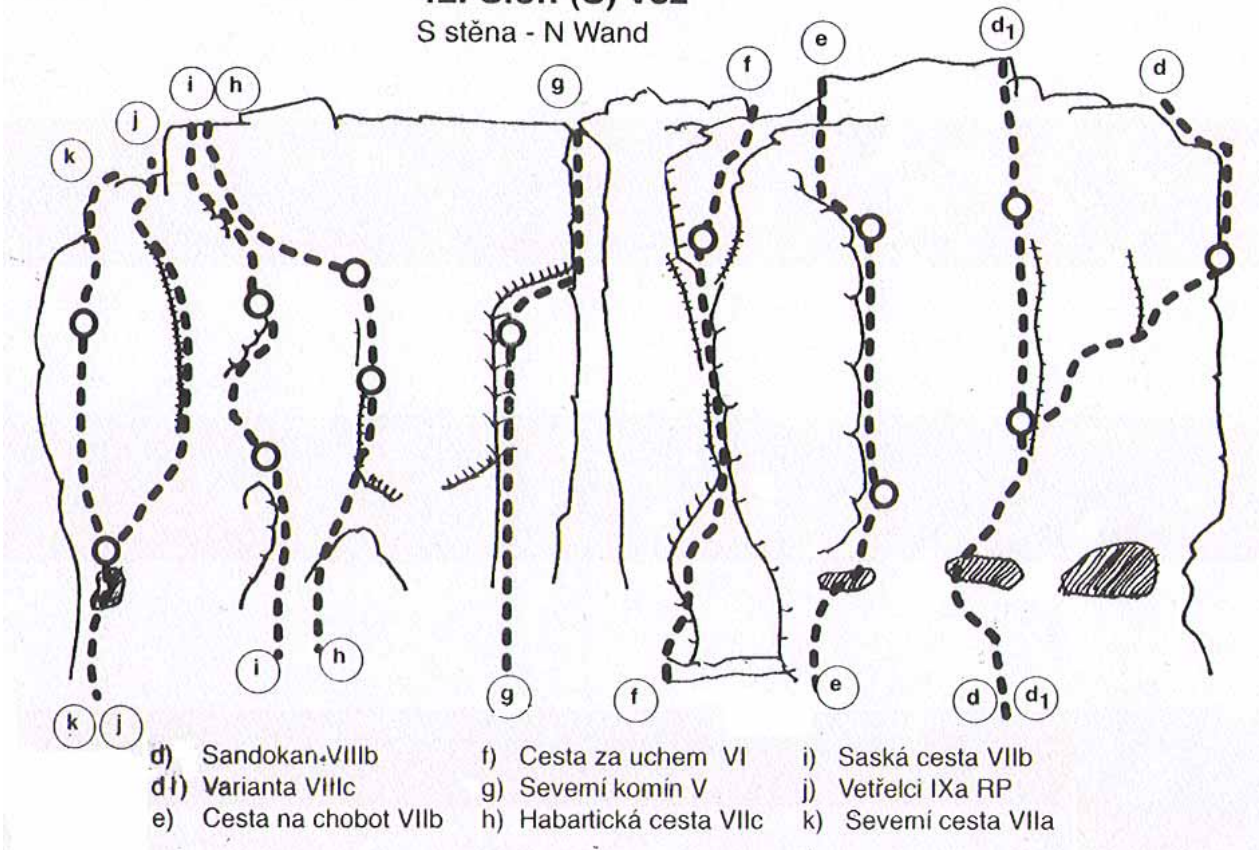
- a) **Komínem III**; Z tur. cesty na (V) straně l. komínem a část. hranou na vrchol. Přeskok na hl. věž.
- b) **Jižní spára IV**; Komínem na (JZ) straně 3 m vzhůru, pak doleva do vhloubení a tím na plošinu. Odtud stěnkou vzhůru.
- c) **Slavičí převis VIIb**; Jiří Slavík, K. Bělina, Z. Hubka, 9.9.1973. (Z) stěnou ke kruhu dále spárou a hranou na vrchol.
- d) **Pečená VIIIb**; Ferda Láznička, V. Švarc, 29.6.1988. Vl. od c. "Slavičí převis" stěnou přes 1 kruh.
- e) **Přeskok 3/I**; Ze Sloního sloupu na Jižní věž a přeskokem na vrchol.



- n) Cesta stavitelů VIIa
n1) Varianta VIIIc (bez stavění)
o) Bílá liga IXa RP
p) Ospalá cesta VIIIb
q) Scalini IXc

42. Slon (S) věž

S stěna - N Wand



43. Žabí korunka

a) *Normální cesta II*; Erika Tschunková, G. Tschunko, 1962. V pr. části (JZ) stěny zářezem vzhůru, pak vodor. traverz dol. do stě. stěny. Vzhůru na velikou plošinu a podél hrany na vrchol.

a1) *Varianta II*; Gerhard Tschunko, R. Wokrzínek, 1964. Nástup na "Normál. c.", dále pokračujeme zářezem, který se mění v sokolík až na jeho konec. Stěnkou na plošinu a na vrchol.

b) *Le Minimum IXb RP*; Petr Lacina, 1990. V (S) stěně (pod slaněním) přes 3 kruhy.

c) *Komínová cesta II*; Gerhard Tschunko, R. Hink, 1963. Od (J) komínem dol. vzhůru na velkou plošinu a "Normální c." na vrchol.

44. Trojčata

a) *Západní spára V*; neznámi lezci. Středem (Z) stěny spárou n.v.

b) *Krok na cestě vpřed VIIa*; Jiří Slavík, J. Kostolník, 1984. (Z) stěnou z údolí ke kruhu, dále stěnou a spárou na vrchol.

c) *Severní cesta VI*; Wolfgang Bruch, S. Stehlík, R. Wokrzínek, 3.6.1961. Z balvanu na (S) straně dopr. ubíhající spárou ke kr., přímo přes převis, dopr. za hranu do komína a jím na vrchol.

d) *Peggy VIIIc*; L. Skobla, M. Kazda, 21.7.1991. (S) stěnou mezi cestami "Severní c." a "Školácká c." přes 3 kruhy na vrchol.

e) *Školácká cesta VIIb*; Karel Bělina, J. Hradecký, 12.7.1971. Vlevo v (S) stěně ke spáře, tou na (SV) hranu ke kruhu a stěnou na vrchol.

t) *Pravá východní spára V*; Pravou spárou uprostřed (V) stěny přes převis.

g) *Krypl a jed IXb RP*; V. Pešek, T. Švihnos, 29.8.1993. Stěnkou mezi pravou a levou spárou přes 3 kruhy na vrchol.

h) *Levá východní spára V*; Piliřem vl. na plošinu pod spáru, tou vzhůru a výše komínem.

i) *Komínová cesta III*; Gerhard Tschunko, R. Wokrzínek, 5.6.1960. Z turistické cesty rozp. komínem. V místech, kde se rozšiřuje, stěnou vzhůru dopr. k trhlíně a tou na vrchol.

j) *Risk bez rizika VIIb*; Karel Bělina, Jiří Chára, 23.5.1989. Přes 1 kruh.

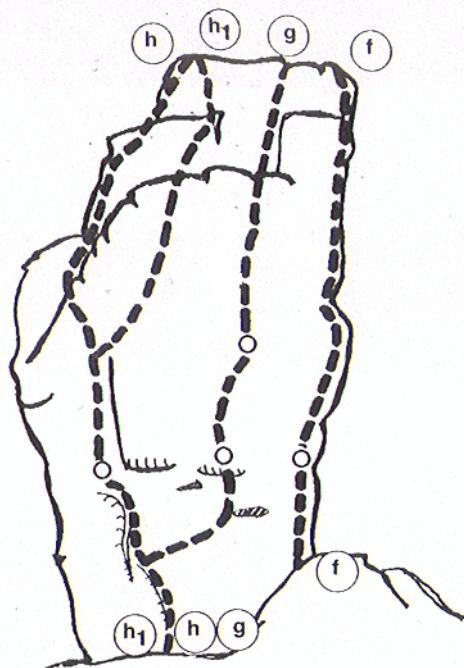
k) *Přeskok I/I*; Z masívu přeskok na věž.

45. Winklerovy věže

- a) *Stará cesta V (nejjistěno)*; Walter Kaden, M. Stawinsky, 17.7.1921. Středem (V) stěny komínem (v polovině výšky úzké místo) vzhůru na vrchol. Překrokiem k (J) věži a "Starou c." n.v.
- a1) *Varianta V (lánavé)*; Vpravo od komína žebrem a spárou vzhůru k horní části komína.
- b) *Džínsovej krokodýl VIIIb (nebezpečné)*; Petr Slanina, Jiří Slavík, 17.10.1992. Vpravo od cesty "Hrana umakartových čel" středem pilíře přímo přes 3 kruhy n.v.
- c) *Hrana umakartových čel VIIIc*; Jiří Musil, J. Kašpar, M. Vlček, 23.4.1983. (JV) hranou (S) věže přes kruh na vrchol.
- d) *Společná cesta VI*; Konrad Thomas, Karel Bělina, 31.10.1971. V pr. části (J) stěny (S) věže na šikmou polici a po ní ke kruhu. Z postavení přepad na hranu (J) věže a komínem na vrchol.
- e) *Eviny vdavky IXa*; Jiří Slavík a spol., 1991. Přes kruh na cestě "Společná c." a přímo na vrchol (2 kruhy).
- f) *Jihovýchodní hrana (Memento mori) VIIIc*; Leo Stoy, K. Bělina, J. Slavík, 16.9.1973. (Původní Kodešova cesta pro výlom zrušena) (JV) hranou (J) věže kolem kruhu, později trhlínou při hraně. (Původně přeleženo s mohutným postavením ke kruhu - VIIc).
- g) *Malej strach VIIIc*; Petr Slanina (jistěn), 28.7.1991. Pod slaněním, cestou "Údolní c." 3 m do díry, vpravo do stěny a tou přes 2 kruhy na vrchol.
- h) *Údolní cesta VIIc*; František Kodeš, R. Wokřínek, W. Bruch, 17.6.1959. Převíslou (J) stěnou do díry, dále převíslou spárou na plošinu a ke kruhu. Sokolíkem vzhůru dol. do žlábků a jím později po jeho levé hraně na vrchol.
- h1) *Varianta VIIc*; Dieter Smejkal s druhy, 1963. Od sokolíka stěnou vpr., pak do l. na vrchol
- i) *Tušení stínu IXa (RP IXb)*; Josef Kašpar s druhy, 25.5.1984. Silně přev. (SZ) stěnou přes díru k 1. kr. a dále stěnou ke 2. kruhu, od něj šikmo vpr. do cesty "Údolní cesta" a jí na vrchol.
- j) *Kousavý dírký IXb*; Petr Slanina, P. Rosendorf, 28.7.1991. Vlevo od cesty "Tušení stínu" (obří hodiny) a převisem (kruh) do sokolíku, výše do římsy. Vlevo za hranu ke kruhu cesty "Košťovy kalhoty" a tou na vrchol.
- k) *Košťovy kalhoty VIIIb*; Jiří Slavík, J. Musil, M. Hrabat, 1.7.1984. (S) stěnou (J) věže trhlínami k pr. hraně (kruh), dále stěnou a žlábkem na polici. Hranou pod vrchol. hlavu a zpr. na vrchol.
- l) *Komín artistů VIIb*; Antonín Olexa, H. Skopec, J. Kozlík, Z. Weingartel, M. Lauda, P. Weingartel, 29.5.1971. Komínem mezi (S) a (J) věži.
- m) *Západní cesta VI*; Rudolf Wokřínek, F. Kodeš, 1954. V pr. části (Z) stěny (S) věže do díry pod přev. spáru. Spárou a výše komínem na vrchol (S) věže.
- n) *Běh stínů VIIIc*; Pavel Bechyně, M. Scheithauer, 1991. V pravé části (S) stěny šikmo k 1. kruhu, šikmo vpravo převíslou stěnkou ke 2. kruhu a hranou na plošinu a šikmou spárou na vrchol.
- o) *Kláda IXa RP*; Petr Slanina, Jiří Slavík, 13.6.1993. Od 1.kruhu cesty "Běh stínů" přímo stěnou (kruh), dále vzhůru, doleva ke kruhu cesty "Krupobití" a tou na vrchol.
- p) *Cesta plná krup VIIIc*; Jiří Slavík, J. Musil, 26.6.1984. V pr. části (S) stěny (S) věže žebrem dopr. do trhlíny (kruh). Přímo ke 2. kruhu a stěnou dopr. do komína a jím na vrchol.
- q) *Krupobití VIIIc*; Jiří Slavík, Petr Slanina, M. Kail, 18.10.1992. (Narovnaní cesty "Cesta plná krup") . Od 2. kruhu cesty "Cesta plná krup" přímo přes 3. kruh a na vrchol.
- r) *Xsychtomaz IXc*; Petr Slanina, Jiří Slavík, 8.5.1993. Mezi cestami "Cesta plná krup" a "Vzpomínky na budoucnost" přímo stěnou přes 3 kruhy a ke 3. kr. cesty "Krupobití" a jí n.v.
- s) *Vzpomínky na budoucnost VIIIa (RP VIIIb)*; Stř. (S) stěny přes díru do spáry a jí ke kruhu, dále stěnou přes 2. kruh do široké spáry a jí na vrchol.
- t) *Cesta pro Kůžu IXa (RP IXb)*; Pavel Bechyně, Pavel Bucek, 1989. Při levé hraně (S) stěny přes 4 kruhy na vrchol.
- u) *Vidiny hostinského VIIIb*; Jiří Slavík, Karel Bělina, J. Kašpar, V. Pilař, 26.5.1984 Od (V) sokolíkem ke kruhu, stěnou do komína a jím na vrchol.

45. Winklerovy věže - jižní věž

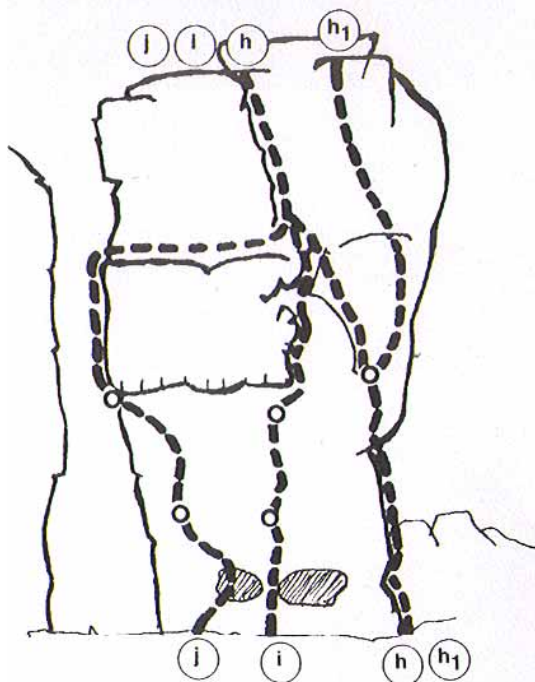
J stěna - S Wand



- f) Memento mori VIIIc
- g) Malej strach VIIIc
- h) Údolní cesta VIIc
- h₁) Varianta VIIc

45. Winklerovy věže - jižní věž

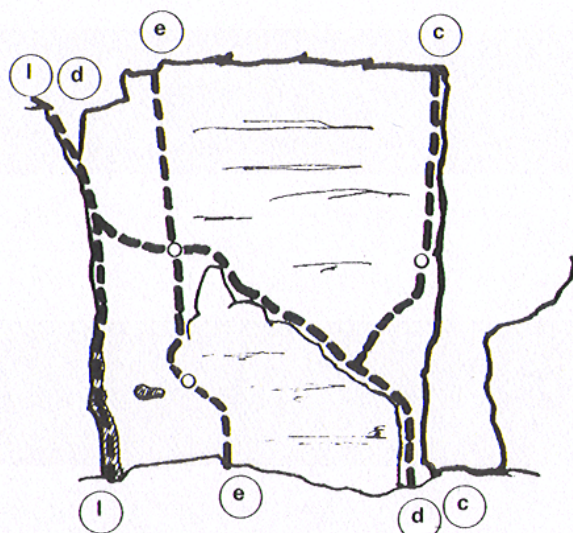
Z stěna - W Wand



- h) Údolní cesta VIIc
- h₁) Varianta VIIc
- i) Tušení stínu IXa
- j) Kousavý dírký IXb

45. Winklerovy věže - severní věž

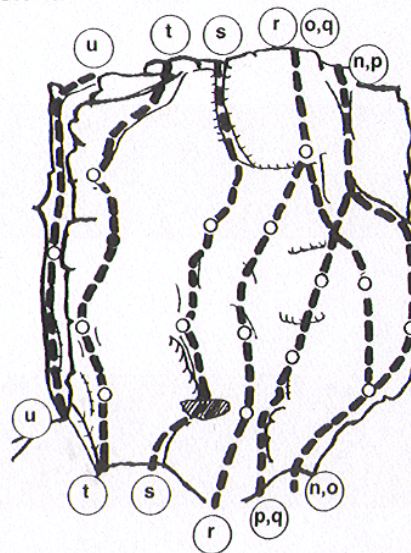
J stěna - S Wand



- c) Hrana umakartových čel VIIIc
- d) Společná cesta VI
- e) Eviny vdavky IXa
- l) Komín artistů VIIIb

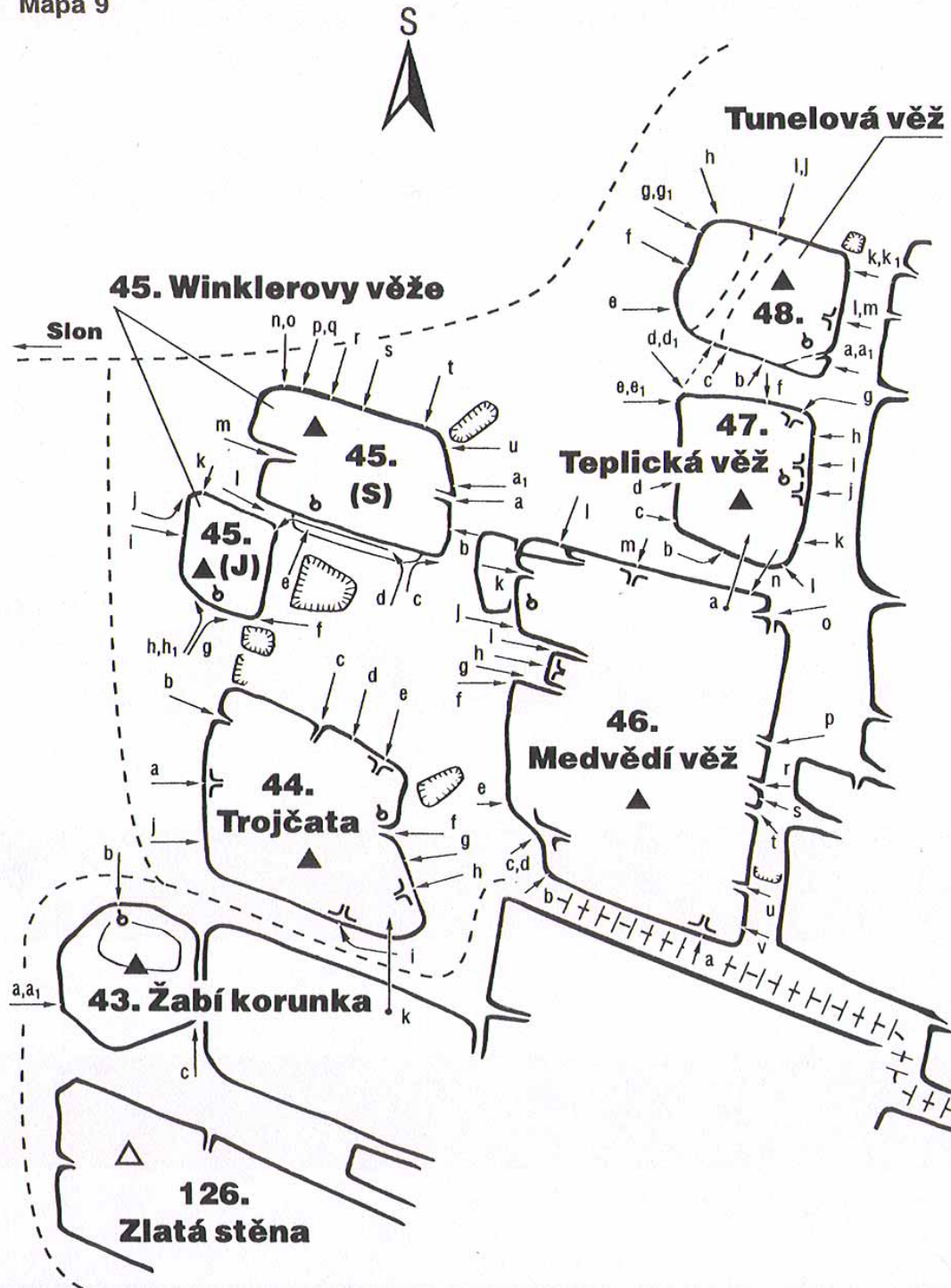
45. Winklerovy věže - severní věž

S stěna - N Wand



- n) Běh stínů VIIIc
- o) Kláda IXa RP
- p) Cesta plná krup VIIIc
- q) Krupobití VIIIc
- r) Xsychtomaz IXc
- s) Vzpomínky na budoucnost VIIla
- t) Cesta pro Kůžu IXa
- u) Vidiny hostinského VIIIb

Mapa 9



46. Medvědí věž

- a) *Ze schodiště VIIa*; Karel Bělina, V. Pilař, R. Příbyl, 27.5.1984. Stěnou nad schodištěm k zahnuté spáře a jí ke kruhu, vpr. po hraně na vrchol.
- b) *Vylomená III*; Karel Bělina, P. Bubák, 22.7.1984. Od (JZ) stěnou vpr. od okna a převisem n.v.
- c) *JZ cesta III*; Vpravo v (JZ) stěně koutem, výše komínem na vrchol.
- d) *Lávka II*; Karel Bělina, J. Šabata, 20.6.1984. Cestou "JZ cesta" a pak po lávce doleva a stěnou na vrchol.
- e) *Mechová cesta V*; Karel Bělina, H. Kittner, 22.6.1984. Od (Z) při oblé hraně stěnkou na balkónek a vpravo kout. spárou na vrchol.

- Tisá / Velké stěny -

- f) *Západní pilíř VIIa*; Stavoj Hokr, K. Bělina, J. Šabata, 20.6.1984. Hranou pilíře na balkón a ke kruhu, dále stěnou na vrchol.
- g) *Západní komín III*; V (Z) stěně v hlub. koutě pr. komínem na vrchol.
- h) *Vnitřní komín IV*; Karel Bělina, P. Bubák, 22.7.1984. VI. od cesty "Západní komín" spárou prostř. pilířku do rozšíření a dáte na vrchol.
- i) *Levý komín II*; Karel Bělina, P. Bubák, 22.7.1984. Z hlub. kouta v (Z) stěně l. koutem na vrchol.
- j) *Oblá hrana VI*; Karel Bělina, P. Bubák, 22.7.1984. VI. od hlub. (Z) kouta, stěnou při oblé hraně přes zarostlou polici ke kruhu a stěnou na vrchol.
- k) *Západní cesta V*; Sláva Stehlík, R. Wokrzínek, V. Žluva, 4.10.1964 Spárou, později zářezem n.v.
- l) *Ranní cesta IV*; Gerhard Tschunko, R. Wokrzínek, J. Kašpar, W. Bruch, 27.10.1963. V pravé části (S) stěny koutem pod převis a dopr. ke kruhu, dále na vrchol.
- m) *Sólová cesta III*; Gerhard Tschunko, 1963. Stř. (S) stěny spárou a komínem na vrchol.
- n) *Přepadová cesta III*; Karel Bělina, S. Hokr, 20.5.1984. Přepadem z Teplické věže do stěny a n.v.
- o) *Kuřácké spárky VIIa*; Jaroslav Houser, Z. Hubka, 2.10.1971. Jemnou trhlinou podél (SV) hrany vzhůru a dol. ke kr., stěnou a hranou na vrchol.
- o1) *Vyšehradské syndrom VIIIc*. 20.7.2003, Kileři. Středem hladké stěny mezi cestami Kuřácké spárky a Cesta ze strže přímo přes 2 kruhy n.v.
- p) *Cesta ze strže VI*; Karel Bělina, J. Kozlík, 2.10.1971. Spárou stř. (V) stěny ke kr. a dále na vrchol.
- r) *Levá spára ze strže VI*; Karel Bělina, H. Kittner, 22.6.1984. Šir. spárou, výše dvojspárou n.v.
- s) *Vnitřní cesta IV*; Karel Bělina, J. Šabata, 20.5.1984. Ve (V) stěně komínem a výše spárou n.v.
- t) *Vrtulka II*; Karel Bělina, P. Bubák, 22.7.1984. Pr. komínem v náhor. stěně na vrchol.
- u) *Komínová cesta I*; V náhor. stěně krátkým prostř. komínem na vrchol.
- v) *Flaška III*; Karel Bělina, P. Bubák, 22.7.1984. V l. části (V) stěny, výše spárkou na vrchol.

46A. Hříšník (masiv proti Medvědí věži)

- a) *Hřích za úplňku VIIa*. 12. 8.2003, Kiler. Levým vlhkým sokolíkem do ještě vlhčí díry, z té na zamechovanou policičku, dále přímo středem stěny přes dodatečně dodaný kruh n.v.

47. Teplická věž

- a) *Přeskok 2*; Přeskokem z Medvědí věže na vrchol Teplické.
- b) *Ukřížované srdce (Komínová cesta) VIIa*; Karel Bělina, J. Kozlík, J. Houser, O. Greguš, 18.9.1971. Komínem mezi Medvědí a Teplickou věží kolem kruhu.
- c) *Dáme ještě jedno VIIIa*; P Holík a spol, 1991. V pravé části (Z) stěny přes 2 kruhy na vrchol.
- d) *Západní cesta V*; Jar. Budín, J. Kolínko, 1957. Stř. (Z) stěny šikmo vl. vzhůru do spáry a tou n.v.
- e) *SZ hrana V*; William Kubinec, P. Novák, 1958. Stěnou a žebrem napravo od (SZ) hrany šikmo vlevo vzhůru ke kruhu. Dále rozporem mezi Tunelovou v. a Teplickou v. ke hraně Vpravo ke spáře a jí n.v.
- e1) *Varianta V*; Gerhard Tschunko, W. Kubinec, 1960. Z římsy na hraně vpravo k první spáře a tou na vrchol.
- f) *Hu - hu coctail IXb (RP IXc)*; Mir. Vlk, J. Holar, 11.10.1986. (S) stěnou přes 1.kr. ke kr. cesty "Severní spára". Dále vzhůru na hranu a přes 2. kr. na vrchol.
- g) *Severní spára VI*; Miloš Matras, J. Rada, 1958. (V) stěnou vpr. vzhůru za hranu a k 1. kruhu. Šikmo spárou kotem 2. kr. až na hranu a tou na vrchol.
- h) *Gogo varianta VIIIb RP*; Jiří Slavík, Petr Slanina, 13.6.1993. Zcela vpravo ve (V) stěně k 1. kruhu, od něj vzhůru vpravo ke 2. kruhu cesty "Hu - hu coctail" a jí n.v.
- i) *Balada o snu VIIc (RP VIIIa)*; Karel Bělina - Jiří Janiš, 22.10.1971. Spárou ve (V) stěně k 1. kruhu, dopr., zpět dol. a vzhůru ke 2. kruhu, dáte stěnou přímo na vrchol.
- j) *Východní cesta VI*; Karl Krombholz, R. Kotala, 1957. Stř. (V) stěny spárou, v dol. části převislou.
- k) *Profesor Pádro VIIIc (RP IXa)*; Jiří Slavík, V. Krycmar, 15.10.1988. Nástup v l. části (V) stěny trhlinou na konec (1. kr.), stěnou vzhůru ke 2. kr. a dále stěnou přímo přes 3. kr. na vrchol.
- l) *Teplická hrana VIIb*; Sláva Stehlík, R. Wokrzínek, W. Bruch, 17.9.1961. VI. od (V) hrany vzhůru, pak vpr. sokolíkem na stupeň ke kruhům. VI. dvojspárou ke hraně a na vrchol.

48. Tunelová věž

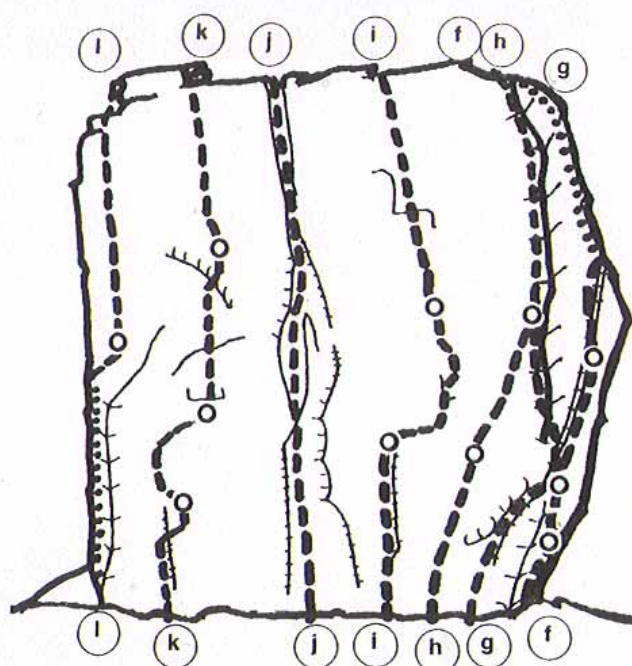
- a) *Stará cesta V*; U (V) hrany přes převis do spáry a tou až na konec. Vlevo na hranu a ke kruhu, hranou na vrchol.
- a1) *Varianta V*; Reinhard Hink, J. Štěřba, 1962. Od kruhu Traverz dol. a tam na vrchol.
- b) *Dopijem a jdem VIIc (RP VIIIa)*; Josef Kašpar, 22.4.1983. V pr. části stěny průchodu mezi Teplickou a Tunelovou věží přes převis ke kruhu. Dále mírně vl. spárou a přes římsu na vrchol.
- b1) *Úniková varianta VIIa*; Jan Souček, J. Kadlec, 24.8.1984. Od kruhu dopr. do "St. c."
- c) *Metoda destrukce IXb*; Jan Paul, K. Blažek, 29.9.1994. Převislou stěnou vlevo od cesty "Dopijem a jdem" přes 2 kruhy n.v.

- Tisá / Velké stěny -

- d) **Přepadová cesta V**; Anton Lexa s druhy, 1944. (SZ) hranou Teplické věže na plošinku asi v polovině výšky věže a velkým přepadem na šikmou plošinu Tunelové věže. Zářezem a spárou na vrchol.
- d1) **Varianta VI**; Karl Krombholz, 1958. Na začátku "St. c." vzhůru a hned doleva dlouhý traverz k trhlíně a jí na vrchol.
- e) **Jihozápadní cesta VIIa**; Leo Stoy, M. Sláma, 1968. Stř. (Z) stěny mělkými spárami ke kr., vzhůru dopr. za hranu a cestou "Přepadová c." na vrchol.
- f) **Mahagonový opice VIIIc (RP VIIIa)**; Jiří Novák, Petr Slanina, J. Slavík, 17.10.1992. (Z) stěnou (vpravo od "Poruchy mozku") k 1.kruhu cesty "Jihozápadní c." Od něj přímo stěnou přes 2.kruh a krátce komínem n.v.
- g) **Porucha mozku IXa (RP IXb)**; Jiří Musil, J. Kašpar, 15.10.1983. Vpr. od (SZ) hrany sokolíkem k 1. kr., vpr. do spáry ke 2. kr., šikmo dol. na hranu a po ní na vrchol.
- g1) **Varianta IXb RP**; Martin Červenka, P. Lacina, 3.6.1990. Od 2. kruhu cesty "Porucha mozku" přes 3. kruhy přímo na vrchol.
- h) **Evženova Amerika Xa RP**; Jiří Slavík, jištěn, 15.10.1988. V (SZ) hraně trhlínou a doleva k 1.kruhu, stěnou při hraně (2.kruh) a dále hranou a vl. stěnou ke 3. kruhu. Stěnou k žebra (smyčka), traverz dol. ke 4. kruhu a dále stěnou mírně vl. na vrchol.
- i) **Gregušova sklenka VIIIc**; Jiří Slavík, J. Kozlík, 22.9.1979. V (S) stěně přes díru do žebra a jím ke kruhu. Dol. do trhlíny a kolem břizky na vrchol.
- j) **Pivní představa IXa (RP IXb)**; Jiří Slavík, Petr Slanina, M. Mžourek, 22.8.1992. Od kruhu cesty "Gregušova sklenka" přímo (kruh). Vzhůru a mírně vlevo na římsu (kruh) a přímo na vrchol.
- k) **Hogo fogo VIIIc (RP IXa)**; Jiří Slavík, M. Vlč, 23.3.1983. V pr. části (V) stěny kolem díry přes 1. kruh, mírně vl. a dále stěnou přes 2. kruh do díry, dále šikmo dopr. na hranu a na vrchol.
- k1) **Varianta IXa**; Od 2. kruhu přímo stěnou n.v.
- l) **Děčínská varianta VI**; Helmut Weigel, Z. Janků, 19.8.1958. Str. (V) stěny spárami dol. Vzhůru pod římsu. Na římsu, 2 m dol. vzhůru k hodinám a traversem dol. za 1. hranu ke kruhu.
- m) **Orgoj chorchoj VIIIa**; L Skobla, J. Chocholoušek, 22.6.1992. Nástup jako "Děčínská varianta", dále k hodinám a vpravo přes 2 kruhy na vrchol.

47. Teplická věž

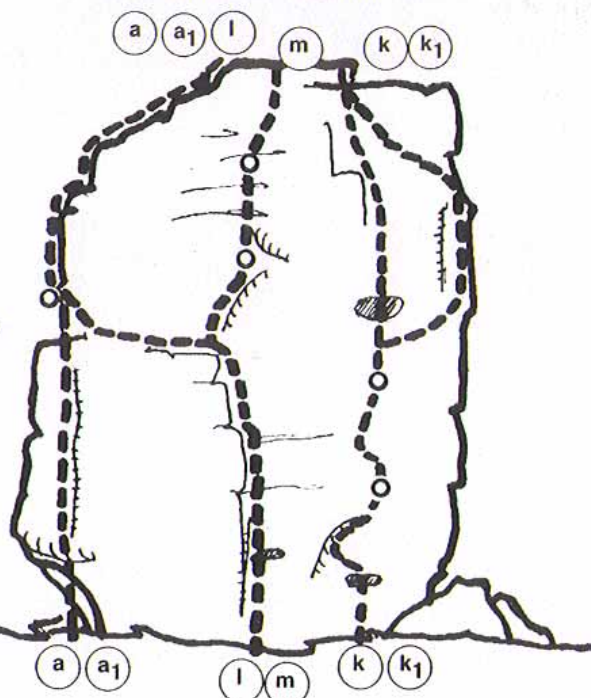
V stěna - O Wand



- f) Hu-hu coctail IXb j) Východní cesta VI
 g) Severní spára VI k) Profesor Pádlo VIIIc
 h) Gogo varianta VIIIb RP l) Teplická hrana VIIIb
 i) Balada o snu VIIc

48. Tunelová věž

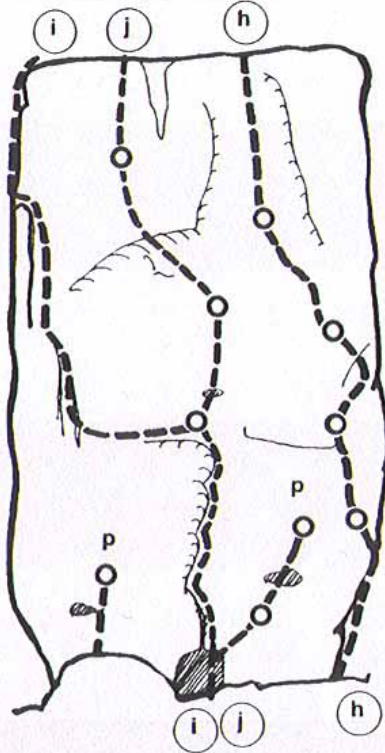
V stěna - O Wand



- a) Stará cesta V k1) Varianta IXa
 a1) Varianta V l) Děčínská varianta VI
 k) Hogo fogo VIIIc m) Orgoj chorchoj VIIIa

48. Tunelová věž

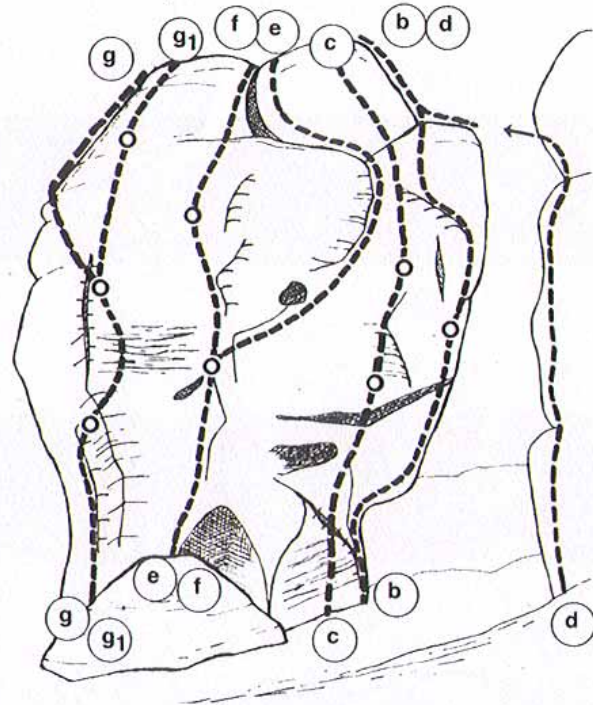
S stěna - N Wand



- h) Evženova amerika Xa RP
- i) Gregušova sklenka VIIIc
- j) Pivní představa IXa

48. Tunelová věž

JZ pohled - SW Ansicht



- b) Dopijem a jdeme VIIIc
- c) Metoda destrukce IXb
- d) Přepadová cesta V
- e) Jihozápadní cesta VIIa
- f) Mahagonový opice VIIIc
- g) Porucha mozku IXa
- g1) Varianta IXb RP

49. Jižní Herkulův sloup (Svatý kopeček)

- a) *Východní spára V*; Gerhard Tschunko, M. Jancsín, 1963. Šir. spárou vl. u masívu vzhůru n.v.
- b) *Západní cesta IV*; Gerhard Tschunko, 9.8.1974. Středem stěny do spáry a tou na stupeň. Stěnkou na vrchol.
- c) *Západní hrana VI*; Jaroslav Houser, K. Bělina, 19.9.1971. Úzkou oblou hranou ke kruhu, dále hranou a stěnou n.v.
- d) *Kýsova VIIa*; Pavel Bechyně, V. Kaule, L. Kopeček, 9.3.1990. V pravé části (S) stěny přes 2 kruhy přímo na vrchol.
- e) *Svatá cesta VIIa*; Pavel Bechyně, V. Kaule, L. Kopeček, 9.3.1990. Vl. části (S) stěny přes 2 kruhy a mírně vpr. na vrchol.
- f) *Modlitební knížka V*; Pavel Bechyně, P. Petržilka, 4.6.1992. Vlevo od cesty "Svatá cesta" v (S) stěně sokolem na přilepený blok (smyčka) a spárou na vrchol.

50. Severní Herkulův sloup

- g) *Východní cesta VI*; Gerhard Tschunko, M. Jancsín, 1963. Od (V) komínem ke vklíněnému balvanu. Dopr. do spáry a tou n.v.
- h) *Normální cesta II*; Komínem od (Z).
- h1) *Májová varianta VIIa*; Milan Javorský, Karel Bělina, 23.5.1972. Od balvanu v (Z) komíně traverz doleva ke kruhu, sokolíkem a stěnou na vrchol.
- i) *Hladká hrana V*; Zdeněk Hubka, J. Domecký, 11.8.1962. Podél (JZ) hrany na vrchol.
- j) *Augiášovy chlévy VIIb*; Zdeněk Petzell, J. Hovorka, J. Forman, J. Štenberk. V (Z) stěně pilířkem a sokolíkem ke kruhu, dále mírně vl. a podél hrany na vrchol.
- k) *Bacha na Macha! VIIIc*; Miloš Burýšek, J. Beneš, 20.6.1988. Z průchodu stěnou přes díru ke kruhu, dále hranou přes 2. kruh na vrchol.
- l) *Vlkovina IXb (RP IXc)*; Jiří Slavík a spol., 1991. Z průchodu tur. cesty přes 3 kruhy n.v.
- m) *Pracovní sobota VIIb*; J. Kašpar a spol., 24.9.1983. Komínem na polici (kruh) a na vrchol.

51. Krejčí

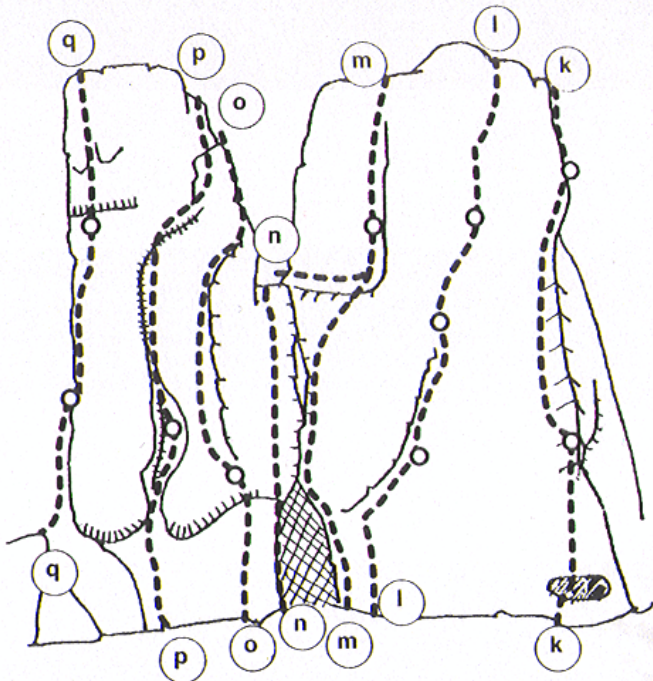
- n) *Komínová III*; Od (Z) komínem vzhůru na plošinu "Staré c." a tou na vrchol.
 o) *Mechová cesta VI*; Heinz Skopec, D. Smejkal, 1967. (J) stěnou do díry, nad ní kruh. Po nevýraz. žeburu dopr. vzhůru na vrchol.
 p) *Jihozápadní cesta VIIa*; Franlíšek Kodeš, R. Wokřínek, 1954. Z tur. cesty (postavením) do spáry a tou do díry (hodiny). Spárou a komínem přes kr. na šikmou lávku, dopr. a na vrchol.
 q) *Světlušky na dlažbě (Cesta Černobylské zvířeně) VIIIa*; Miloš Burýšek, J. Beneš, M. Thelenová, 21.7.1986. V údol. stěně zl. přes převis a sokolíkem k 1. kruhu, hranou a stěnou ke 2 kruhu a dále přev. stěnou na vrchol.
 r) *Cesta pro Lidušku VIIIb (RP VIIIc)*; Jiří Musil, A. Rudolf, M. Bulín, 24.9.1983. Stř. údol. stěny přes 2 kr. na vrchol.
 s) *Cesta pro Šugiho VIIIb (RP VIIIc)*; Pavel Bechyně, L. Mates, 9.7.1988. Nástup z kamene, (SV) hranou přes 3 kr. a přímo n.v.
 t) *Východní cesta VIIa*; Wolfgang Bruch, R. Wokřínek, 20.6.1964. Z předskalí stěnou a spárami dopr. vzhůru a na vrchol.
 u) *Stará cesta IV*; Z předskalí na (V) straně nejdříve spárou, z jejího konce komínem a dále stěnou vpravo několik metrů vzhůru na římsu. Po ní traverz 2 m doleva k zářezu, jím šikmo doprava, šikmo na plošinu a na vrchol.
 u1) *Varianta IV*; František Grassl, G. Tschunko, 1958. Od l. římsy (JV) přímo hranou.
 v) *Přeskoková cesta I/III*; Z vrcholu Sev. Herkulova sloupu sestup na polici, skok na horní plošinu „Staré c.“ a tou n.v.
 w) *Support Lesbiens VIIIc*; P. Rýva, 1998. Pod slněním přes 2 BH na polici, spárkou na vrchol.

51. Krejčí

JZ pohled - SW Ansicht

50. S. Herkulův sloup

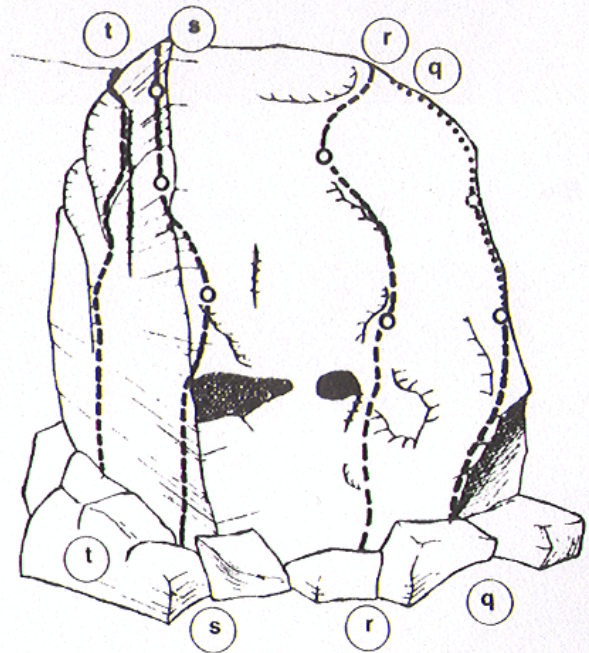
SZ pohled - NW Ansicht



- k) Bacha na Macha! VIIIc
 l) Vlkovina IXb
 m) Pracovní sobota VIIIb
 n) Komínová III
 o) Mechová cesta VI
 p) Jihozápadní cesta VIIa
 q) Světlušky na dlažbě VIIIa

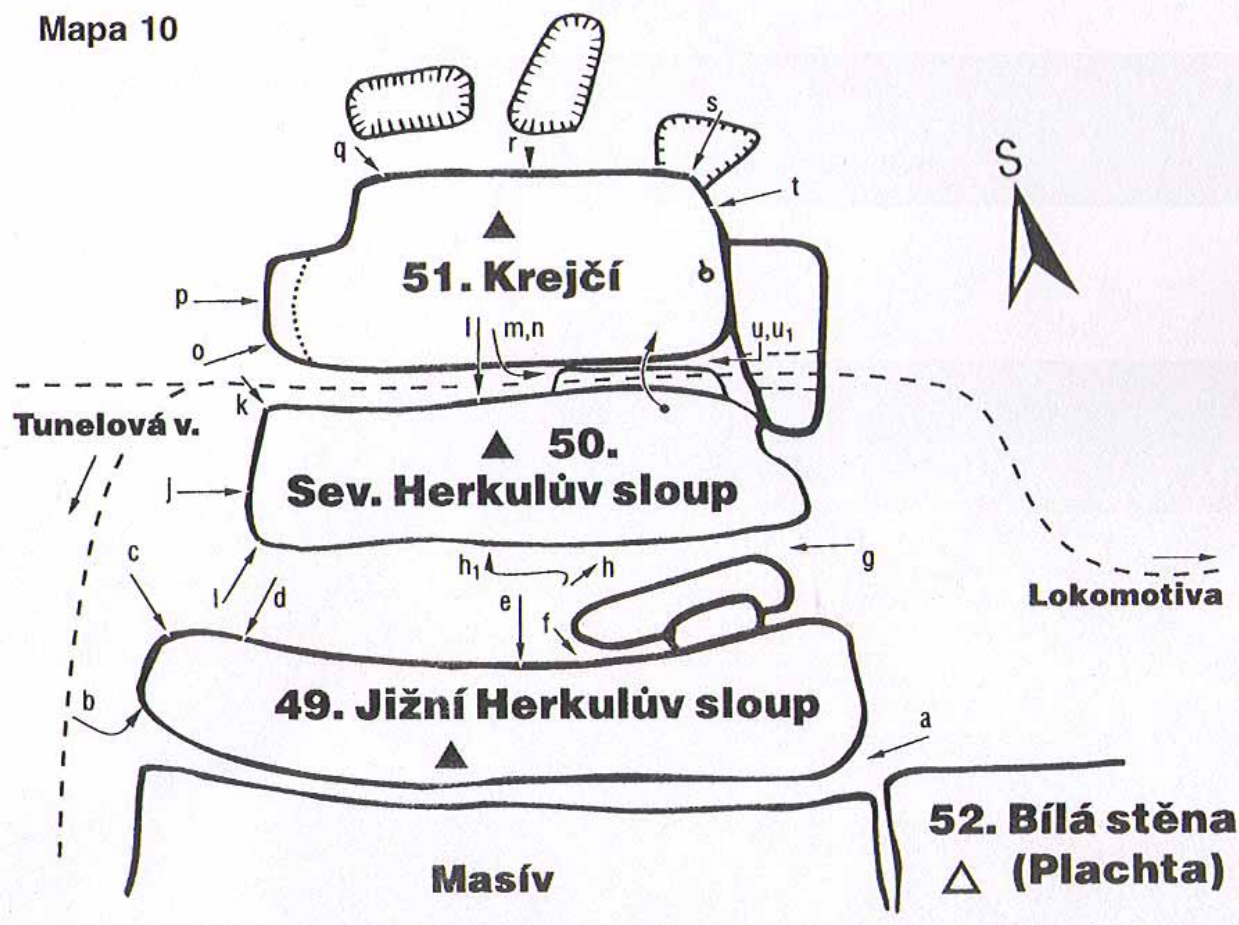
51. Krejčí

SV pohled - NO Ansicht



- q) Světlušky na dlažbě VIIIa
 r) Cesta pro Lidušku VIIIb
 s) Cesta pro Šugiho VIIIb
 t) Východní cesta VIIa

Mapa 10



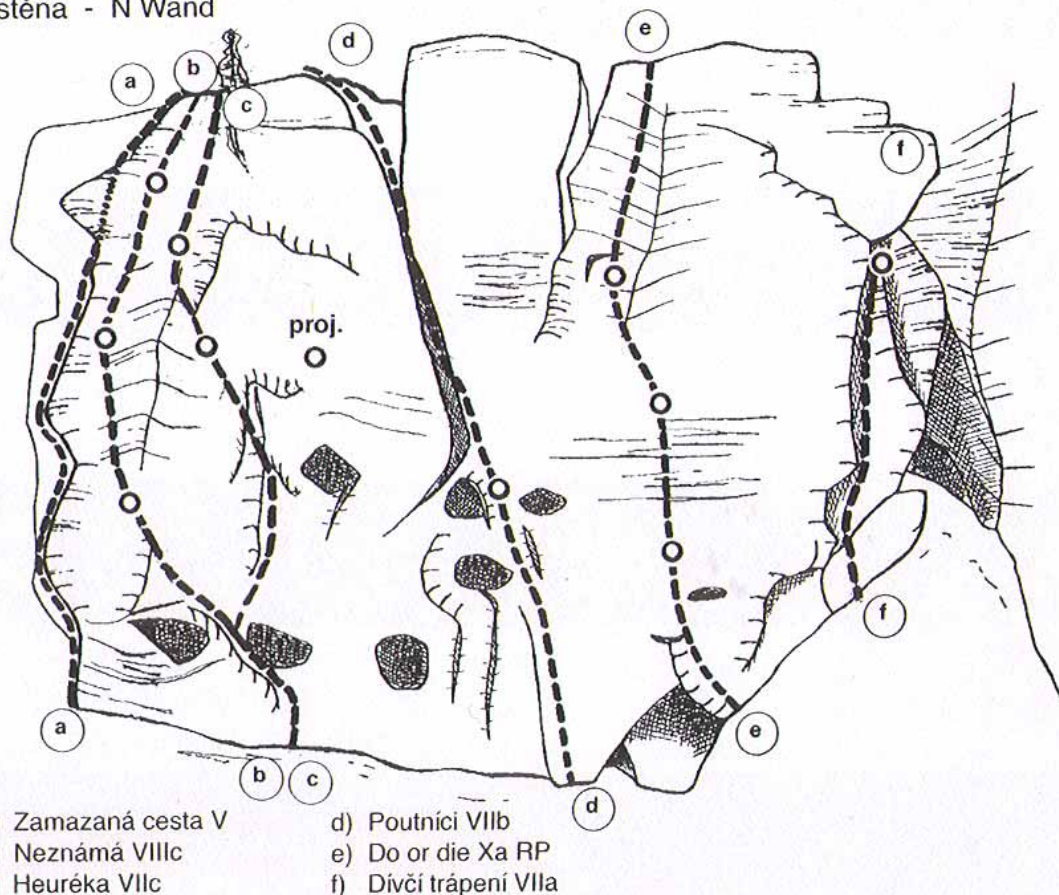
52. Bílá stěna (Plachta) - masív

(vrcholová knížka vpravo od cesty "Heuréka" u břízy)

- a) *Zamazaná cesta V*; Josef Kozlík, J. Houser, 19.9.1971. Z levé strany za velkým žebrem spárou a dopr. ke kr., dále dopr. a komínem na vrchol.
- b) *Neznámá VIIIc*; 1992. Nástup stejně jako Heuréka", vlevo k 1. kruhu, převislou stěnkou ke 2. kruhu a vzhůru přes 3. kruh n.v.
- c) *Heuréka VIIc (RP VIIa)*; Pavel Bechyně, V. Kaule, 27.2.1990. V levé části stěny sokolíkem k 1. kruhu. Převislou stěnou ke 2. kruhu, rajbasem a spárou na vrchol.
- d) *Poutníci VIIb*; Josef Kozlík, Karel Bělina, 16.9.1971. Stř. stěny ke kr. a spárou na vrchol.
- e) *Do or Die Xa RP*; Jaroslav Maršík ml., J. Maršík, 25.6.1988. V pr. části stěny výraznou plotnou přes 3 kr. na vrchol.
- f) *Dívčí trápení VIIa*; Karel Bělina, J. Houser, O. Greguš, J. Kozlík, 18.9.1971. V pr. části masívu sokolíkem ke kruhu a dále stěnou šikmo vlevo na vrchol.

52. Bílá stěna (Plachta)

S stěna - N Wand



a) Zamazaná cesta V
b) Neznámá VIIIc
c) Heuréka VIIc

d) Poutníci VIIb
e) Do or die Xa RP
f) Dívčí trápení VIIa

53. Tendr

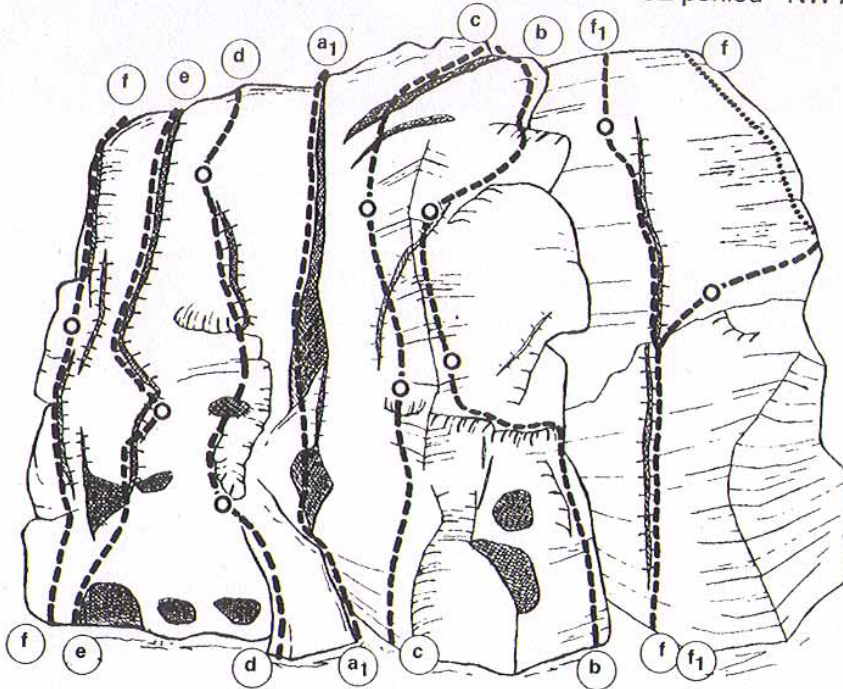
- a) *Východní cesta IV*; Wolfgang Bruch, R. Wokržínek, 20.6.1965. Nevýraz. koutem ve vhloubení a později spárou na vrchol.
b) *Lupenův song VIIa*; Jiří Slavík, 1975. Středem (V) stěny přes 1 kruh na vrchol.
c) *Strojvůdcovy slzy VIIa*; Jiří Slavík, 1975. Na levé straně (V) stěny přes 1 kruh na vrchol.
d) *Jižní cesta III*; Gerhard Tschunko, 1973. Komínem mezi věží a masívem do spáry a tou na vrchol.
e) *Ďáblova oběť VIIa*; Josef Kozlík, K. Bělina, 16.8.1971. (JZ) stěnou ke kruhu, dále do spáry a n. v.
f) *Severozápadní cesta VIIa*; Wolfgang Bruch, R. Wokržínek, 14.7.1966. Ze strže vlevo od hrany spárou do poloviční výše věže a dopr. ke kruhu. Dopr. za hranu a stěnou na vrchol.
f1) *Varianta VIIa*; Jiří Janiš, K. Bělina, 13.7.1971. Spárou stále vzhůru ke kr. a stěnou na vrchol.
g) *Vnitřní cesta IV*; Rudolf Wokržínek, 20.6.1965. Ve strži mezi Lokomotivou a Tendrem od (S) podél žeber vzhůru a vpr. spárou n.v.

54. Lokomotiva

SZ pohled - NW Ansicht

53. Tendr

SZ pohled - NW Ansicht



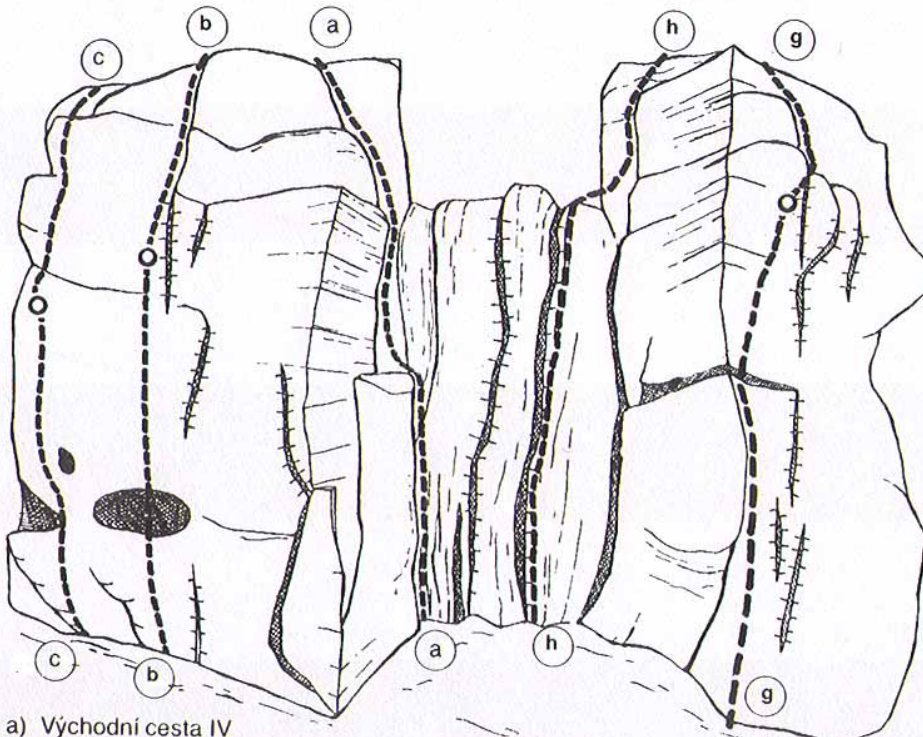
- | | | |
|--------------------------|----------------------------|-----------------------------|
| a1) Varianta IV | d) Virová cesta VIIa | f) Severozápadní cesta VIIa |
| b) Eliášova jízda VIIb | e) Esovité spára VI | f1) Varianta VIIa |
| c) Papíry na hlavu VIIIb | f) Severovýchodní hrana VI | |

53. Tendr

SV pohled - NO Ansicht

54. Lokomotiva

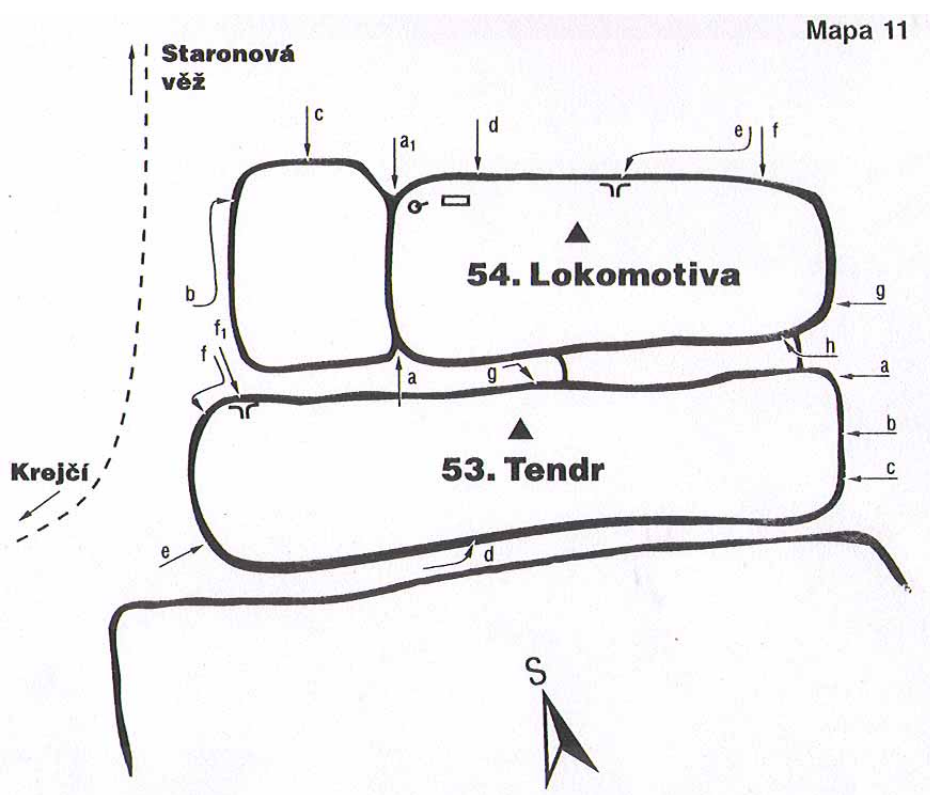
JV pohled - SO Ansicht



- | | |
|---------------------------|---------------------------|
| a) Východní cesta IV | g) Cesta přátel VIIb |
| b) Lupenův song VIIa | h) Jihovýchodní cesta III |
| c) Strojvůdcovy slzy VIIa | |

54. Lokomotiva

- a) *Stará cesta III*; Ze strže na (J) straně do komína a jím na vrchol.
a1) *Varianta IV*; Gerhard Tschunko, R. Wokrzínek, 1962. Od (S) hladkou stěnkou dopr. do komína.
b) *Elišova jízda VIIb*; Karel Bělina, J. Janiš, 13.7.1971. (Z) stěnou šikmo dol. vzhůru k 1. kruhu, po hraně a spárou ke 2. kruhu, dopr. do zářezu a na vrchol.
c) *Papíry na hlavu VIIIb!*; Petr Slanina, R. Výtiska, 27.7.1990. Středem (S) stěny pilíře přes 2 kruhy na vrchol.
d) *Vírová cesta VIIa*; Karel Bělina, T. Svatý, J. Slavík, M. Mžourek, 15.9.1973. V pravé části (S) stěny pod převis k 1. kruhu, vlevo jemnou trhlinou vzhůru do stěny a výše spárou ke 2. kruhu a stěnou na vrchol.
e) *Esovitá spára VI*; Zdeněk Vik s druhy, 1949. Vlevo v (S) stěně vzhůru do díry, šikmo dopr. pod spárou a tou kolem kruhu na vrchol.
f) *Severovýchodní hrana VI*; Sláva Stehlík, R. Wokrzínek, 6.9.1959. Nástup cestou "Esovitá spára" do díry a doleva ke spáře a tou na římsu ke kruhu. Hladkou stěnou vzhůru a dol. do zářezu. Přímo přev. spárou nebo vlevo za hranou stěnou vzhůru.
g) *Cesta přátel VIIb*; Karel Bělina, H. Kusche, A. Rothe, 19.8.1971. Podél (JV) hrany ke kruhu a stěnou vpravo na vrchol.
h) *Jihovýchodní cesta III*; Gerhard Tschunko, 1958. Rozpuklou stěnou ve vhloubení do sedla a vpravo na vrchol.



55. Staronová věž

- a) *Nejstarší cesta VIIb*; Josef Čihula, po r.1960. V l. části (Z) stěny spárou až k šikmé polici a po ní ke kruhu, dále traverz dopr. ke spáře a jí na vrchol.
b) *Rychlá země VIIIb*; Jiří Novák, V. Urban, Petr Slanina, J. Slavík, 27.6.1992. Vpravo v (S) stěně přes 2 kruhy na vrchol.
c) *Dášenka VIIa*; Pavel Bechyně, V. Kaule, R. Kaule, 17.3.1990. V pravé části (J) stěny stěnou k 1. kruhu, dále stěnou přes 2. kruh do žlábků a jím na vrchol.
d) *Dandulka VIIa*; Pavel Bechyně, R. Kaule, 17.3.1990. V (J) stěně vpr. od komína přev. stěnkou přes 2 kruhy na polici a na vrchol.
e) *Plazvá VIIa*; Pavel Bechyně, R. Kaule, 17.3.1990. V (J) stěně komínem a vlevo na polici ke kruhu, výraz. spárou na vrchol.
f) *Oáza VIIIb*; Vítězslav Kaule, P. Bechyně, 16.3.1990. Nástup v kout. spáře několik metrů vzhůru a vpravo k 1. kruhu, stěnou přímo přes 2. kruh na vrchol.
g) *Velbloudí hrby VIIa*; Pavel Bechyně jištěn, 11.3.1990. Od (JZ) t spárou do díry (vlevo kruh). Od kruhu přímo sokolíkem na vrchol.

56. Srnčí hrot

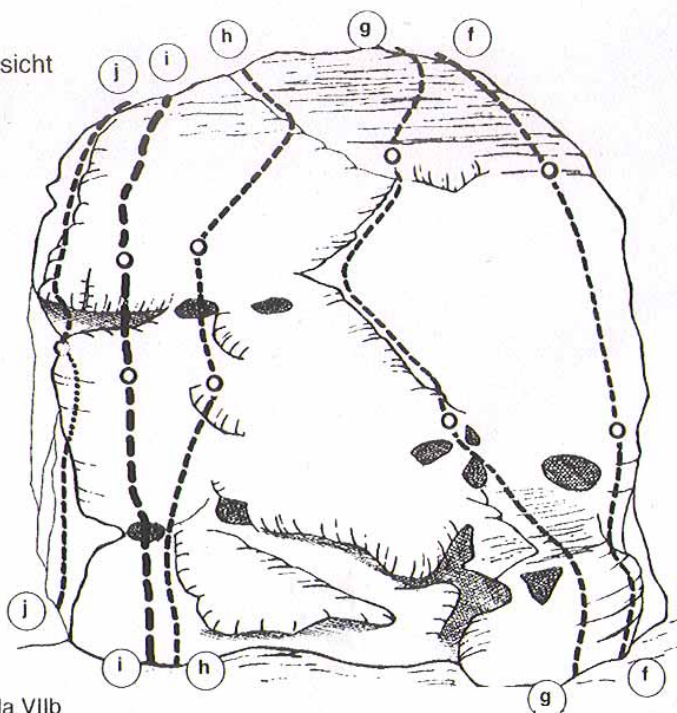
- a) *Západní komín II*; Wolfgang Bruch, R Wokržínek, 1957. Komínem na vrchol.
- b) *Střední komín II*; Komínem v (S) stěně,
- c) *Malý komín I*; Na (V) straně komínem mezi věží a nižší věží.
- d) *Východní cesta IV*; Sláva Stehlík s druhy, 1964. Ve (V) stěně nižší věže vzhůru, pak dol. ke hraně a po ní na vrchol.
- e) *Jižní spára VI*; Sláva Stehlík, R Wokržínek, F. Grassl, 5.10.1957. V pr. části (J) stěny spárou.
- f) *Jemně země VIIIc*; Petr Slanina, Jiří Slavík, J Novák, 27.6.1992. V (J) stěně přes 2 kruhy.
- g) *Jižní sokolík VIIa*; Leo Stoy, H, Skopec, 1.9.1968. V l. části (J) stěny do díry. Dol. nahoru (smyčka), vzhůru a dopr. k sokolíku. Jím na vrchol.
- h) *Otloukání parohů VIIb*; Pavel Bechyně, V. Kaule, 24.2.1990. (JZ) spárou na polici a traverz dopr. ke kruhu, hranou přes 2. kruh n.v.
- i) *Přeskok I/II*; Eberhard Bartl, 12.8.1970. Skokem z masívu na vrchol věže.

57. Srnčí věž

- a) *Východní komín I*; Komínem v koutě na vrchol.
- b) *Východní spára V*; František Kodeš, R. Wokržínek, 1957. Spárou vl. od komína, v hor. části traverz na l. hranu a na vrchol.
- b1) *Východní cesta V*; Výstup žebrem podle spárky a na vrchol.
- c) *Jižní cesta IV*; František Kodeš, S, Stehlík, 1957. Stř. (J) stěny do velkého vhloubení a z něho zářezem šikmo doleva na vrchol.
- d) *Vlasatá cesta VIIa*; Karel Bělina, Miroslav Mžourek, 6.10.1973. Vl. od cesty "Jižní c." stěnou do díry a převisem vzhůru ke kr., stěnou na vrchol.
- e) *Západní hrana VIIa*; Josef Čihula, M. Machovič, 29.5.1960 Hranou až do vodorovného zářezu, tam dopr. do spáry a na vrchol.
- f) *Ďáblova promenáda VIIb*; Josef Nestler, Jiří Vrkoč, P. Lacina, M. Těšínský, 28.5.1988. V pravé části (S) stěny podél hrany přes 2 kruhy na vrchol.
- g) *Severní stěna VIIa*; Sláva Stehlík, L. Stoy, F. Marušák, 2.9.1967. Stěnou až k převisu (1. kruh), přes převis a stěnou dol. vzhůru kolem 2. kruhu až téměř pod vrchol. Zprava na vrchol.
- h) *Čertovo probuzení IXa*; Jan Krisinger, R Machovský, 20.9.1986. V l. části (S) stěny ke kruhu, dále do díry a stěnou přes 2. kruh vzhůru a později šikmo dopr. do jemného žebírka a jím na vrchol.
- i) *Fernetová válka IXa*; L. Skobla, T. Flanderka, M. Tomšů, 9.7.1993. Vlevo od cesty "Čertovo probuzení" stěnou přes 3 kruhy n.v.
- j) *Severovýchodní hrana VI*; František Grassl, J. Pokorný, 1957. Po (SV) hraně vzhůru, pak traverz dopr. za hranu do výklenku ke kruhu. Přes převis ke kolmému žebru a po něm na vrchol.

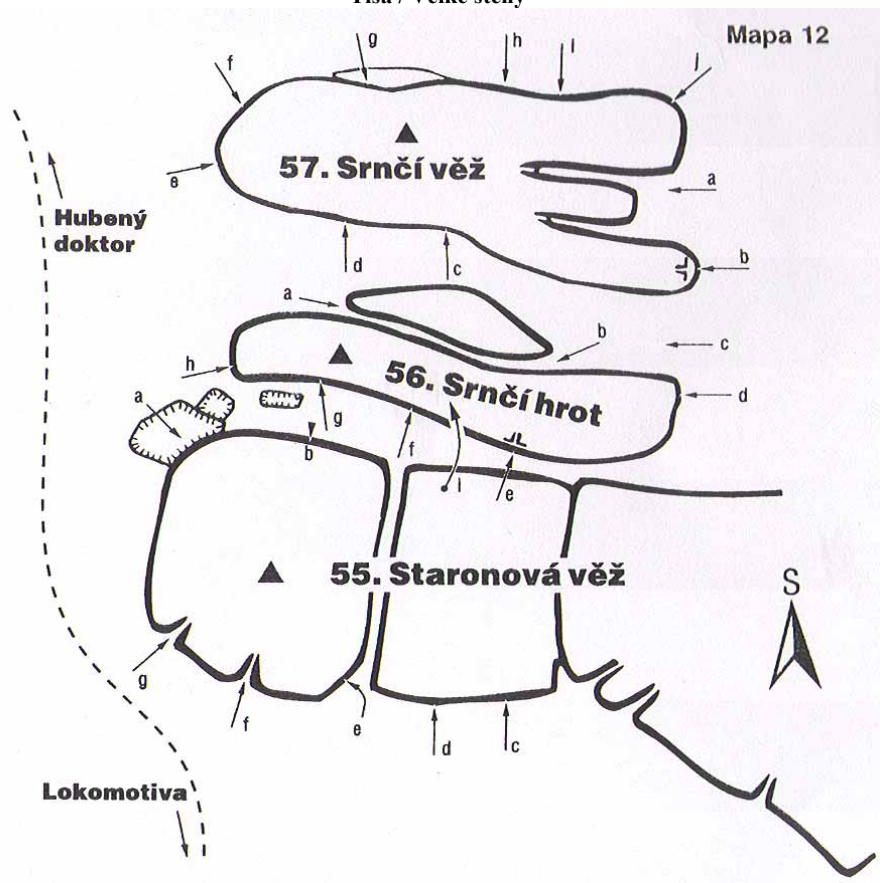
57. Srnčí věž

SZ pohled - NW Ansicht



- f) Ďáblova promenáda VIIb
- g) Severní stěna VIIa
- h) Čertovo probuzení IXa

- i) Fernetová válka IXa
- j) Severovýchodní hrana VI

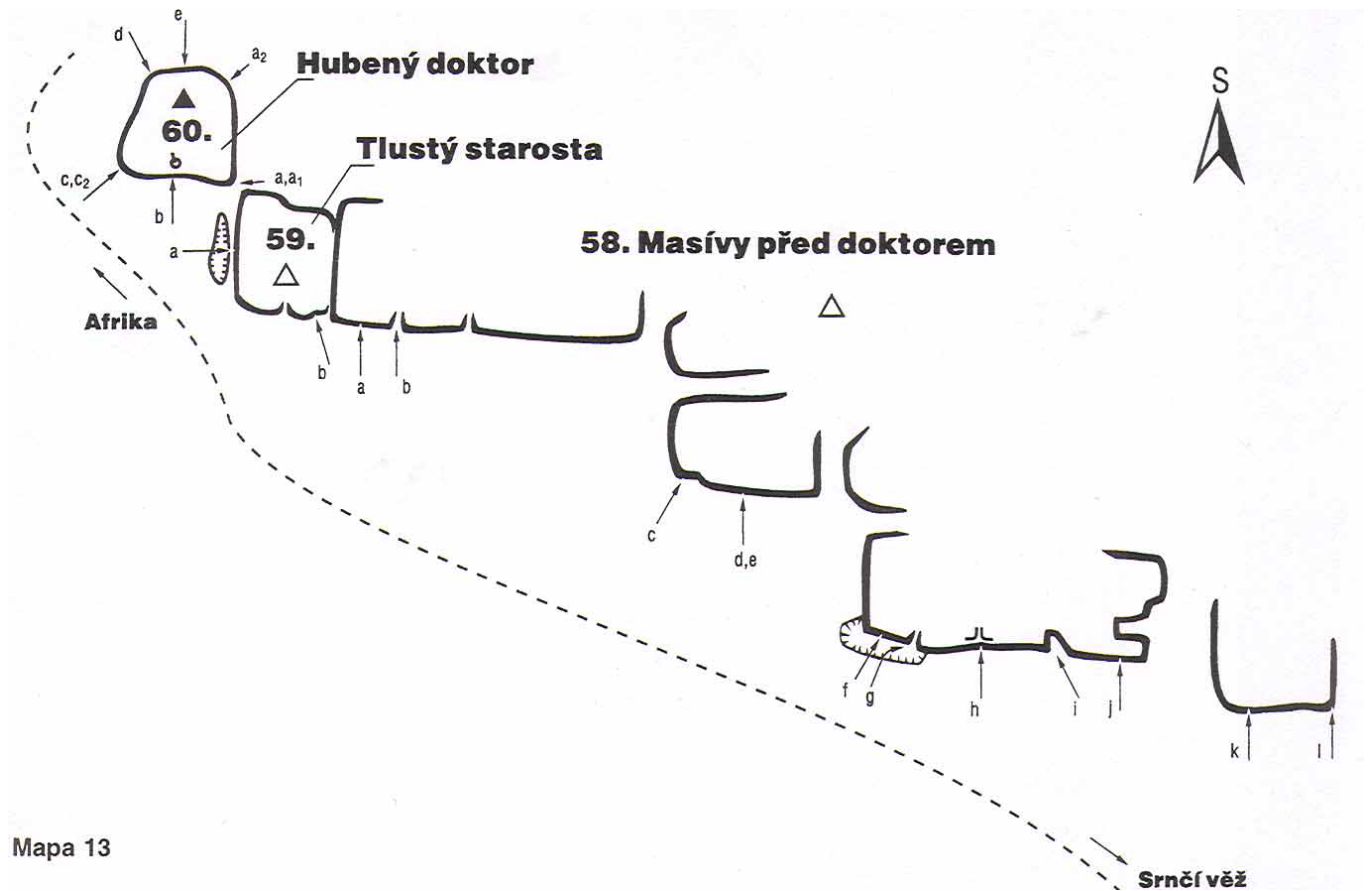


58. Masívy před doktorem

- a) *Hra citů VIIa*; Pavel Bechyně, L. Kopeček, 1991. Z díry přes převisek do díry, vlevo a přes kruh na vrchol.
- b) *Vylomenina V*; Pavel Bechyně, R. Kaule, 1991. Spárou na vrchol.
- c) *Vyhod'te ho z kola ven VIIa*; Pavel Bechyně, R. Kaule, V. Kaule, 1991. Spárou ke kruhu a stěnkou na vrchol.
- d) *Cesta pro Ditů VIIa*; Vítězslav Kaule, L. Mates, P. Bechyně, 1991. Sokolíkem vlevo ke kruhu a na vrchol.
- e) *Dívčí dělení VIIIb*; Pavel Bechyně, R. Kaule, V. Kaule, L. Kopeček, 1991. Z díry ke kruhu a stěnou přes 2. kruh na vrchol.
- f) *Jižní cesta VI*; Pavel Bechyně, L. Kopeček, 1991. Nástup z kamene do díry a vlevo přes kruh n.v.
- g) *Spárové blues VI*; Pavel Bechyně, J. Kopeček, 1991. Nástup z kamene do díry a spárou vzhůru.
- h) *Cesta kamarádů VIIa*; Pavel Bechyně, 1991. Spárou ke kruhu a stěnou přímo na vrchol.
- i) *"RP" VIIa*; Pavel Bechyně, L. Kopeček, R. Kaule 1991. Přes díru na hranu, kruh a hranou n.v.
- j) *S drnem na hlavě V*; Pavel Bechyně, L. Kopeček, R. Kaule, P. Votický, 1991. Stěnkou ke spárce a tou n.v.
- k) *Přímá V*; Pavel Bechyně, L. Kopeček, R. Kaule, 1991. Stěnkou vzhůru.
- k1) *Ospalý balet VIIa*; Vašek Brtník Záhora, Petr Šebek, 2000. Středem stěny, ke spáře, tou vzhůru, později traverz spárkou doprava a sokolíkem na vrchol. (1 kruh).
- l) *Východní hrana V*; L. Kopeček, R. Kaule 1991. Hranou na vrchol.

59. Tlustý starosta

- a) *Chod'ák VIIa*; Václav Šatava, S. Lacinová. V údol. stěně přes převis a zprava ke kruhu, doleva ke 2. kruhu a dále stěnou na vrchol.
- b) *Pikantní rozhodnutí VIIIb*; Josef Drašnar, P. Votický, 29.7.1992. Těsně při pravé hraně (J) stěny



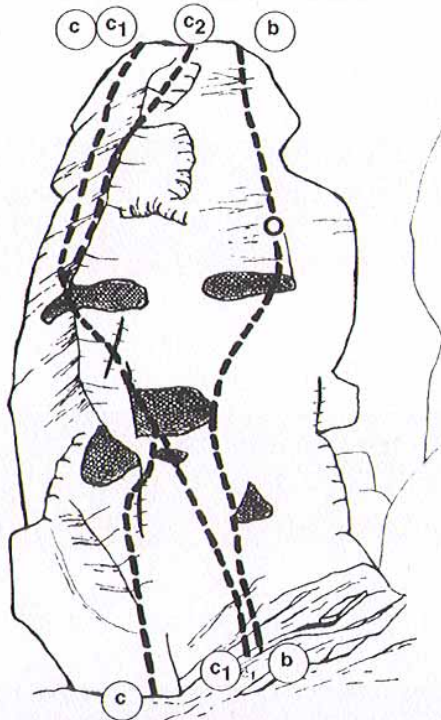
Mapa 13

60. Hubený doktor

- a) *Stará cesta III*; před r.1920. Při (JV) hraně buď spárou nebo rozp. komínem mezi Tlustým starostou a Hubeným doktorem na římsu. Po ní dopr. do (S) stěny a jí nejdříve přímo, později vpravo na vrchol.
- a1) *Varianta V*; Z rohu Tlustého starosty přepadem na (JV) hranu věže a na římsu.
- a2) *Varianta V*; U (SV) hrany spárou do výklenku. Vpravo za hranou převislou stěnou vzhůru na "Starou cestu".
- b) *Měsíční sonáta VIIc*; Leo Stoy. Údolní stěnou pod slanečím přes 1 kr. na vrchol.
- c) *Údolní cesta VIIc*; Rudolf Kaden, E. Nesajda, 6.7.1924. U (JZ) hrany vzhůru a traverzem dopr. za hranu do (J) stěny. Vzhůru do díry (vpr. vzadu malé hodiny). Od l. strany díry vzhůru do úzké spárky a tou nahoru a vl. do velké díry na hraně (hodiny) Stěnou vl. a přímo hranou n. v.
- c1) *Dolní varianta VIIa*; Gerhard Tschunko, R. Wokřížinek, 1962. Stř. (J) stěny vzhůru k úzké spáře.
- c2) *Horní varianta VIIa*; Sláva Stehlík, M. Jancsín, S. Brabec, 2.9.1962. Od velkých hodin (JZ) hranou na vrchol.
- d) *Diagnóza 307 VIIb*; Eva Urbanová, J. Musil, 25.5.1988. (SZ) hranou přes kruh na vrchol.
- e) *Ruská trojka VIIc*; Leo Stoy a spol. (S) stěnou do díry a dále stěnou přes kruh na vrchol.

60. Hubený doktor

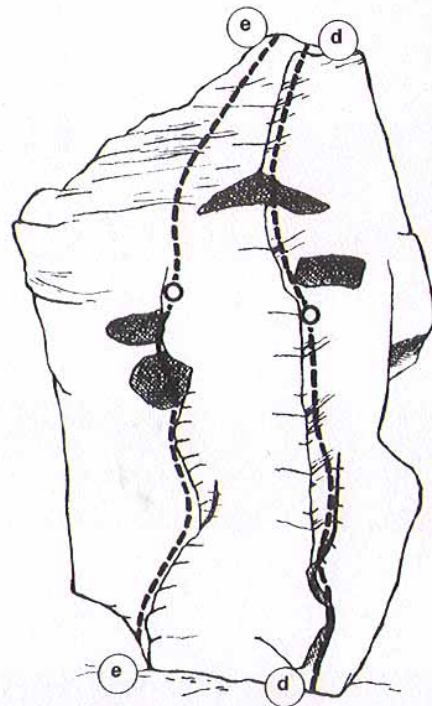
JZ pohled - SW Ansicht



- b) Měsíční sonáta VIIc
- c) Údolní cesta VIIc
- c1) Dolní varianta VIIa
- c2) Horní varianta VIIa

60. Hubený doktor

SZ pohled - NW Ansicht



- d) Diagnóza 307 VIIb
- e) Ruská trojka VIIc

61. Poliklinika (masív u Bloku)

a) *Sanitární šachta*;

b) *Sestřičky na skladě IV*; Pavel Rýva, Z. Lang, 1994. (JZ) hranou přes hodiny na vrchol.

c) *EKG VIIa*; Josef Drašnar, J. Řepová, H. Dudková, 18.7.1992. Nástup na (S) hraně sokolíčky do díry a přímo ke kruhu. Stěnkou do výrazného zářezu. Traverz vlevo a komínem.

d) *Kolaps VIIb*; Pavel Rýva, Z. Lang, 1994. Od kruhu cesty "EKG" přímo na vrchol.

d) *Lachoutova VIIb*; 1994. Přes 1 kruh na vrchol.

e) *Chrastění infúzí VIIIb*; Pavel Bechyně, 20.7.1992. Středem údol. stěny přes menší díru do velké díry. Z ní vpravo jasně bílou stěnkou do vodor. zářezu (kruh) a přímo n.v.

e1) *Varianta Tupé jehly VIIc*; Josef Drašnar, 20.7.1992. Z velké díry do zářezu vlevo sokolíkem do vodor. zářezu (kruh). Dále cestou "Chrastění infúzí"

62. Zubatá (masív u Bloku)

a) *Let duše VIIIa*; Pavel Bechyně, P. Bucek, 21.11.1992. (S) stěnkou přímo přes kruh do spáry a tou na vrchol.

63. Blok

a) *Stará cesta I*; Zářezem v (J) stěně na vrchol.

b) *Jižní cesta III*; Karel Bělina, M. Bělinová, 17.3.1990. Středem (J) stěny z bloku krátce spárou dopr. přes díru a stěnou na vrchol.

c) *Jihozápadní cesta II*; Z bloku šikmou stěnou na vrchol.

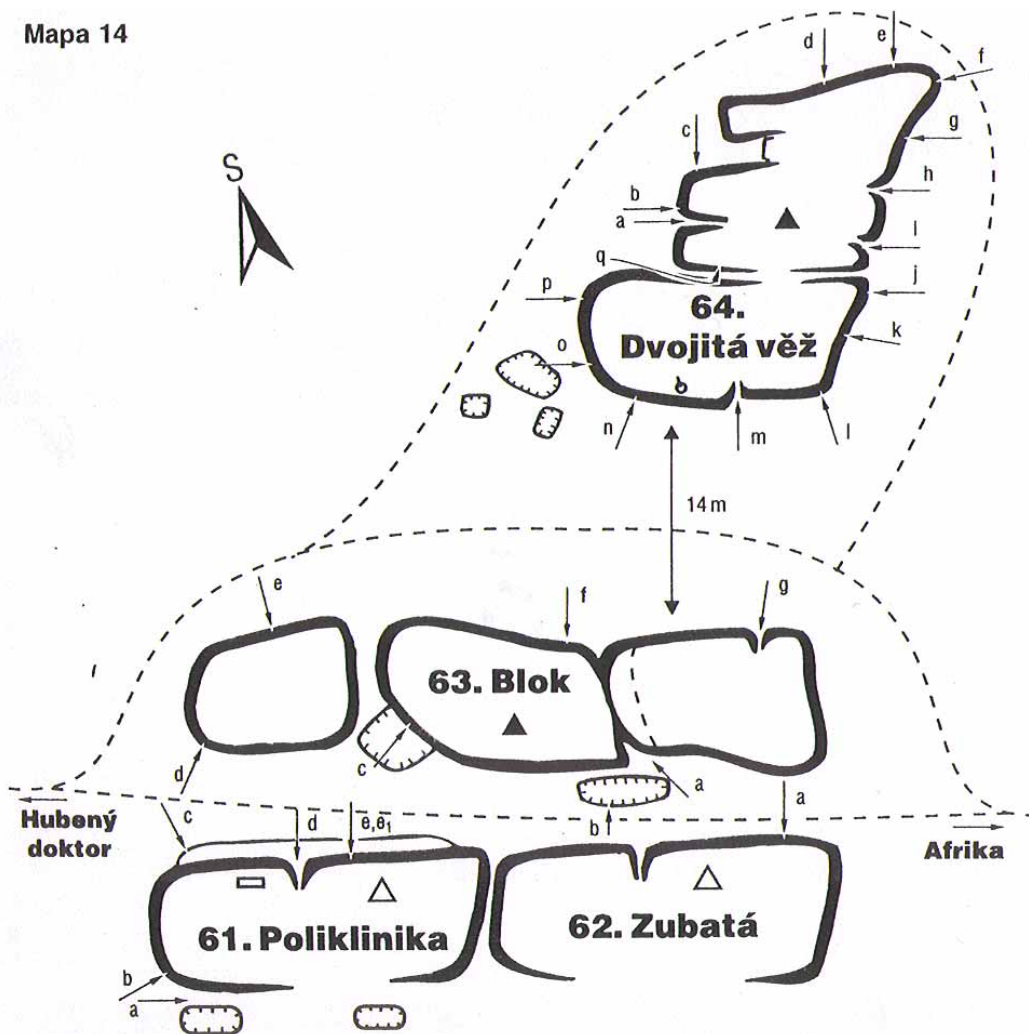
d) *Jihozápadní hrana V*; Karel Bělina, M. Bělinová, 17.1.1990. Převísem k žeburu, jím vzhůru a výše stěnou na vrchol.

e) *Severozápadní stěna VI*; Leo Stoy, I. Lukan, 21.8.1968. V levé části (SZ) stěny vzhůru do díry, dopr. a stěnou podél převisu na vrchol.

f) *Severní hrana V*; Sláva Stehlík, R. Lochman, J. Čepelák, 19.6.1960. (S) stěnou dol. Vzhůru na hranu, vl. do komína a jím na vrchol.

g) *Severní spára V*; Karel Bělina jištěn, 17.3.1990. Vl. v (S) stěně spárou na vrchol.

Mapa 14



64. Dvojitá věž

- a) *Stará cesta I*; Na (Z) straně komína.
- b) *Západní hrana IV*; Gerhard Tschunko, 1.3.1962. Vlevo od komína "St. c." podél hrany n.v
- c) *Severní cesta V*; František Kodeš, R. Wokržínek, 1953. V pr. části (S) stěny vzhůru do velkého vhloubení. Z něho do výklenku a vl. přes převis na vrchol.
- d) *To nic IXb*; Petr Slanina, Kuře, 31.7.1991. Středem (S) stěny zprava na polici ke kruhu a stěnou přímo přes římsu na vrchol.
- e) *Relaxační cesta VIIb*; Zdeněk Petzelt, J. Forman, 26.7.1983. V levé části (S) stěny spárou a šikmo vpr. do díry. Doleva do spáry a kolem kruhu na vrchol.
- f) *Magnetická hrana VIIa*; Jirí Šlégr, H. Skopec, 18.9.1975. Od (SV) hrany dol. přes díru a zpět na hranu ke kruhu, podél hrany na vrchol.
- g) *Strýček Trifido VIIIc*; J. Chocholoušek . L. Skobla, 12.9.1991. Stř. (V) stěny přes 1 kruh n.v.
- h) *Frontální porucha VIIa*; Milan Kulič, P. Brzák, 1980. Pravou spárou "Vých. c." pod vhloubením ve (V) stěně podél trhlin na vrchol.
- i) *Východní cesta V*; Na (V) straně vpr. od komína stěnou vzhůru ke dvěma spárám. Nejprve pravou, později levou spárou na stupeň. Komínem na vrchol.
- j) *Solivá hrana VI*; Sláva Stehlík, M. Jancsín, 28.8.1962. Vl. od průchodu na (V) straně ke kruhu na hraně, Přímou vzhůru a vl. na vrchol.
- k) *Lámavá VIIa*; Jirí Šlégr, J. Maršík, J. Skopec, 1978. Vl. od "Solivé hrany" ve (V) stěně ke kruhu, od něj vl. přes převis na vrchol.
- l) *Písčítá sprcha VIIIb*; Zdeněk Petzelt, J. Hovorka, M. Kulič, 24.9.1983. V pr. části (J) stěny přes převis a mírně vl. na vrchol
- m) *Jižní cesta V*; Rudolf Wokržínek, F. Schrank, F. Wacllter, 1953. Stř. (J) stěny spárou pod převis a přes něj na vrchol.
- n) *Pochyby VIIb*; Petr Slanina, S. Šilhán, 24.7.1991. Vlevo od spáry pod sláněním do velké díry, z ní převisem vzhůru do stěny (kruh) a n.v.

- Tisá / Velké stěny -

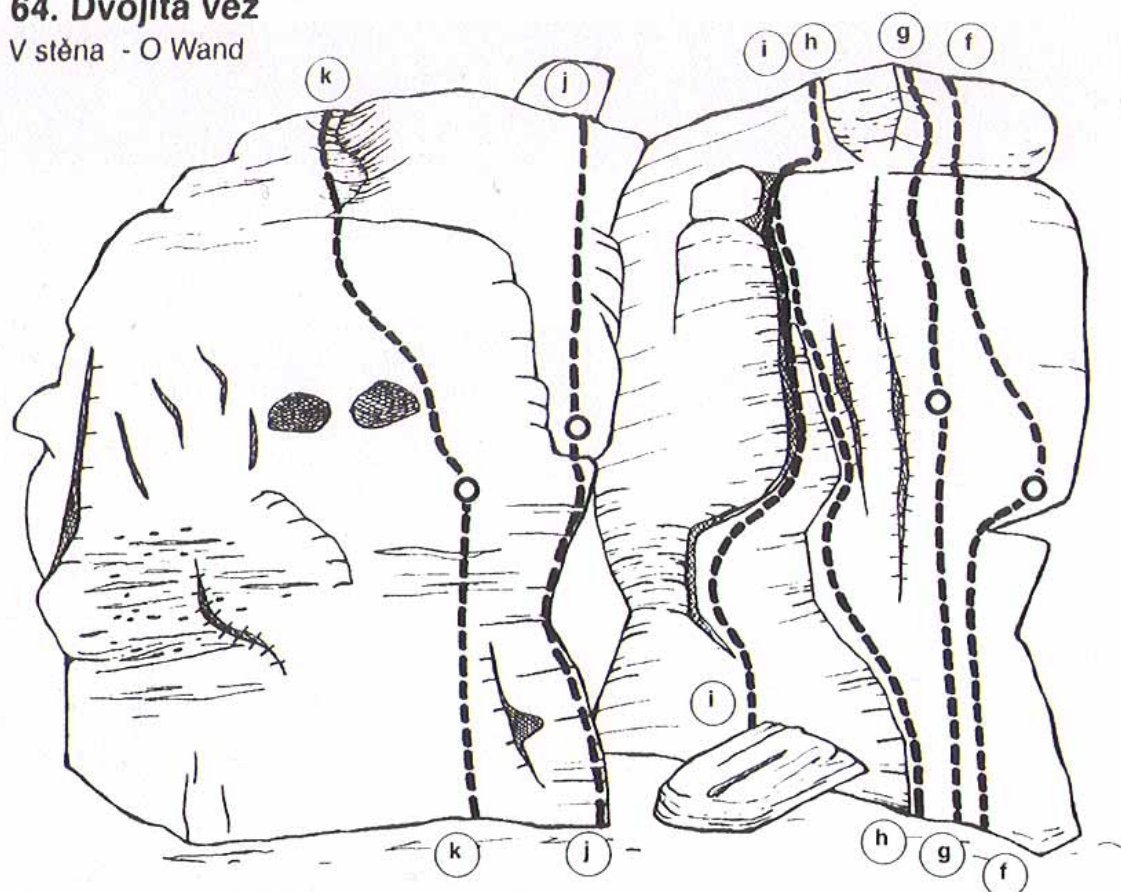
o) *Olexova svatba VIIa*; Karel Bělina, Josef Kozlík, 20.8.1971. V pr. části (Z) stěny šikmo dopr. vzhůru do díry ke kruhu a stěnou na vrchol.

p) *Májová cesta VIIa*; V levé části (Z) stěny.

q) *Průvan VIIa*; Jan Hoblák, A. Olexa, 1.5.1983. Stř. (J) stěny (S) věže do díry (hodiny). Dále šikmo dol. stěnou a později rozporem na vrchol.

64. Dvojitá věž

V stěna - O Wand



- | | |
|---------------------------|---------------------|
| f) Magnetická hrana VIIa | i) Východní cesta V |
| g) Strýček Trífido VIIIc | j) Solivá hrana VI |
| h) Frontální porucha VIIa | k) Lámavá VIIa |

65. Rychnovská stěna (první masív u cesty za Dvojitou věží)

a) *Neznámá VIIIa*; 1992. Na masívu vpravo od Rychnovské stěny v (S) stěně přes 2 kruhy n.v.

b) *projekt*

c) *Přes rádllo V*; Petr Slanina, Z. Slaninová, 5.8.1990. V pravé části (S) stěny.

d) *Pulečná VI*; Výtiska, Petr Slanina, 4.8.1990. Středem (S) stěny přes 1 kruh na vrchol.

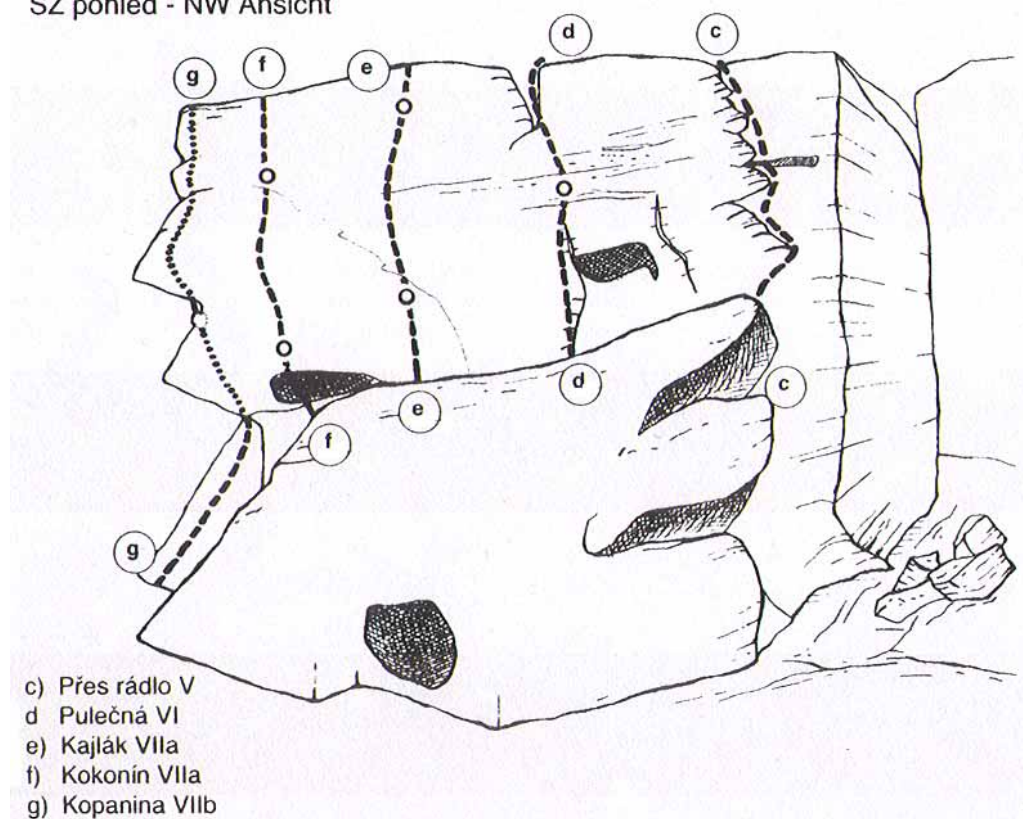
e) *Kajlák VIIa*; Petr Slanina, brá Výtiskové, P. Flosman, 5.8.1990. Vpravo od c. "Kokonín" přes 2 kruhy na vrchol.

t) *Kokonín VIIa*; Robert Výtiska, Petr Slanina, V. Výtiska, P. Flosman, Z. Slaninová, 4.8.1990. V levé části (S) stěny přes 2 kruhy na vrchol.

g) *Kopanina VIIb*; Petr Slanina, bratři Výtiskové, P. Flosman, 4.8.1990. Ve (V) stěně přes 1 kruh (u hrany) na vrchol.

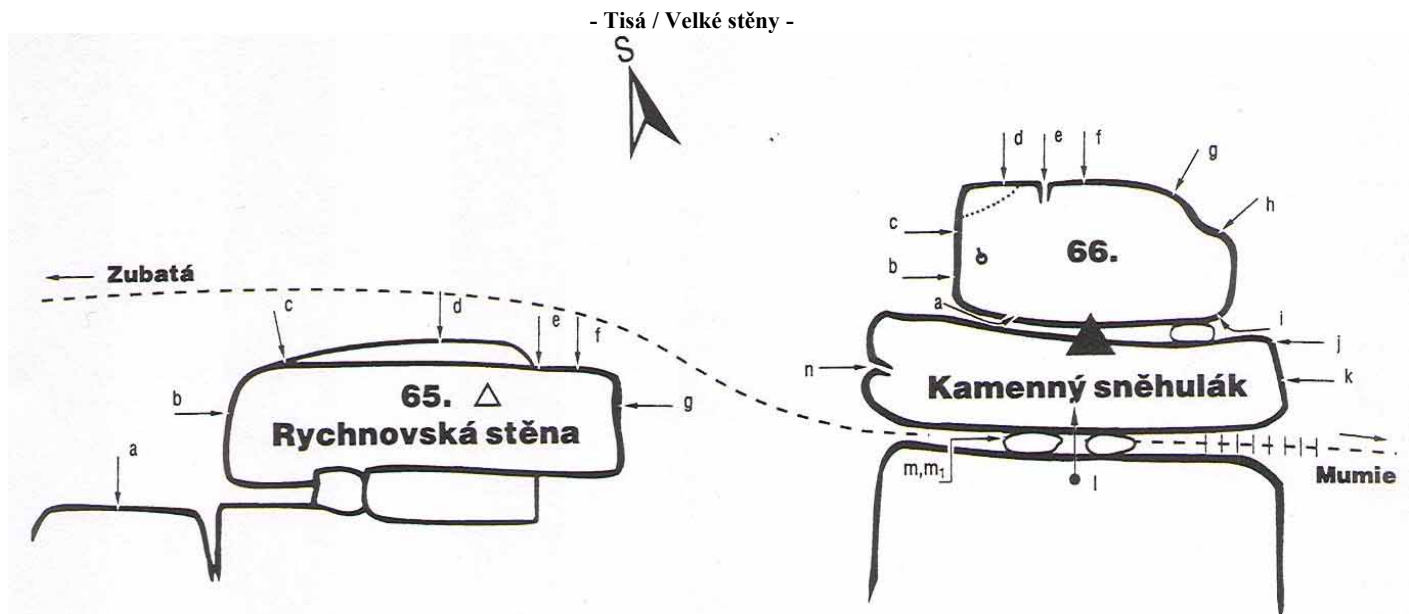
65. Rychnovská stěna

SZ pohled - NW Ansicht



66. Kamenný sněhulák

- a) *Stará cesta III*; Širokým komínem v (J) stěně asi 4 m vzhůru, pak traverz do pr. strany niž. věže a spárou na římsu. Po ní dol. a přes vklín. balvan a stěnou na vrchol.
- b) *Jardova zetka VIIa*; Jaroslav Maršík st., A. Maršíková, 26.7.1984. V (Z) stěně sokolíkem a stěnou kolem kruhu na vrchol.
- c) *Kamená šestka VIIIa*; Vlad. Výtiska, P. Flosman, 25.4.1992. Vlevo od cesty "Jardova zetka" stěnou (kruh) na vrchol.
- d) *Cesta skalních skřítků VIIa*; Jaroslav Maršík st., A. Maršíková, 26.7.1984. V pr. části (S) stěny do díry. Přes převis do spáry a tou a stěnou na vrchol.
- e) *Hustera VIIIb*; Jaroslav Maršík ml., J. Maršík, 7.9.1988. V (S) stěně přes převis ke kr., dále do spáry a na vrchol.
- f) *Chvilé napětí VIIIc*; Jan Paul, Václav Šatava ml., K. Blažek, 1994. Přes 2 borháky stěnou n.v.
- g) *Mafie VIIIc (RP IXa)*; Jaroslav Maršík ml., J. Maršík, 4.10.1988. (SV) hranou ke kruhu, vpravo a zpět hranou na vrchol.
- h) *Skleróza VIIb*; Jaroslav Maršík st., A. Maršíková, 26.7.1984. Ve (V) stěně do díry a vlevo kolem kruhu na plošinu. Stěnou pod převis a vpr. na vrchol.
- i) *Jihovýchodní cesta V*; Wolfgang Bruch, R Wokrzínek, 30.4.1960. Komínem na (JV) straně 5 m vzhůru, pak dopr. za hranu a na vrchol.
- i1) *Cesta wartákem ACA 89-69 II*; Klárka Hvězdová, Eliška Žáková. (V) komínem vzhůru.
- j) *projekt*
- k) *AC-DC IXb (RP Xa)*; M. Smejkal (jištěn), 22.7.1992. Nad schodištěm tur. cesty. Převísem (V) stěny přímo ke kruhu, mírně zleva k borháku a přímo na vrchol.
- l) *Přeskok*; Z masívu přeskok na nižší věž.
- m) *Spletitá cesta II*; Z tur. cesty od (Z) vzhůru komínem na vklíněný balvan, vpr. přes další vklíněný blok kolem celé nižší věže a stěnou n.v.
- m1) *Varianta II*; Od 1. vklíněného bloku vzhůru na nižší vrchol a překrokiem na vrchol.
- n) *Západní spára V*; Gerhard Tschunko, 10.9.1973. Od turistické cesty rozpuklou spárou na vrchol nižší věže. Dále "St c."



Mapa 15

67. Mumie

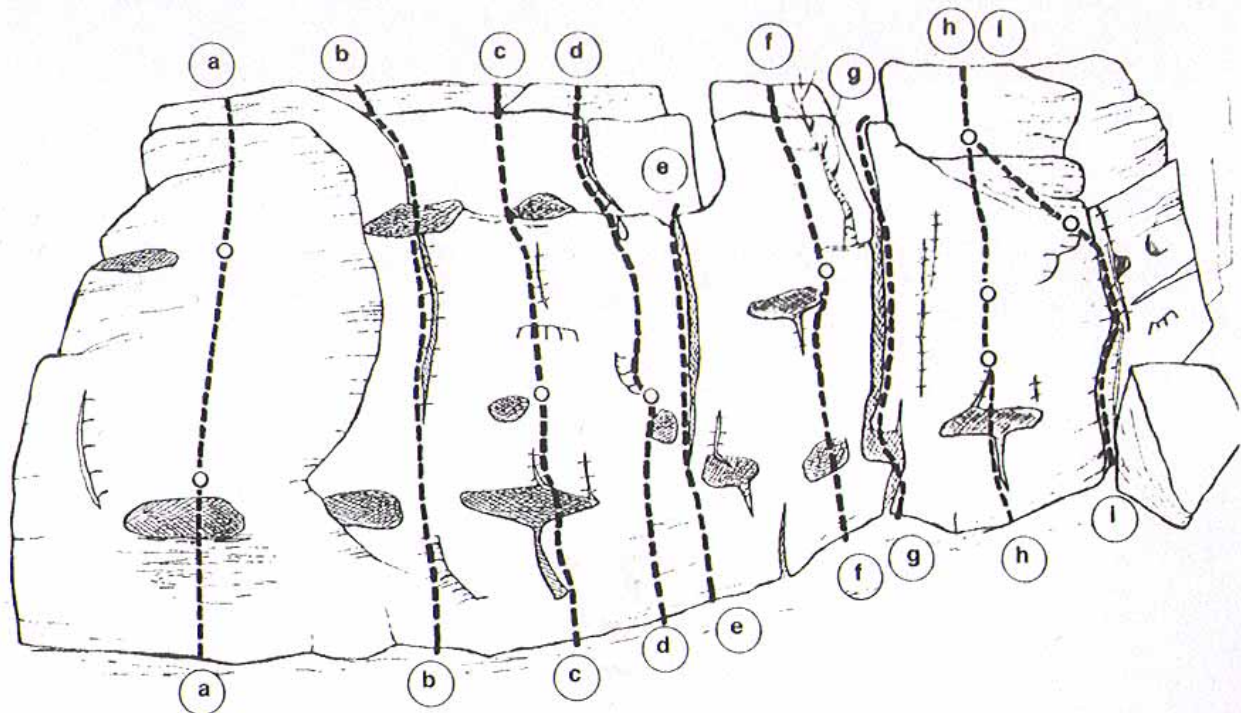
- a) *Stará cesta II*; Rudolf Koprach, 23.8.1907. Od (JV) nejdříve komínem, pak hranou vzhůru pod střechu, dopr. na lávku a na vrchol.
- b) *Pivní varianta IV*; (JV) stěnou na vrchol.
- c) *Převislá varianta V*; V (N) stěně při (J) hraně na vrchol.
- d) *Jihozápadní stěna IV*; Gerhard Tschunko, W. Kubinec, 1957. Stř. (JZ) stěny spárami až na jejich konec. Dopr. na polici a přev. hranou na vrchol.
- e) *Západní hrana III*; (Z) hranou na vrchol.
- f) *Převislá cesta V*; Karel Bělina, J. Kacvinská, 29.B.1980. Při (SZ) hraně na vrchol.
- g) *Severní cesta II*; Od (S) kout. komínem nebo stěnou vl. vzhůru na plošinu předvrcholu a dále hranou "Normál. cesty" n.v.
- h) *Opomenutá IV*;
- i) *Svatodušní přeskok 3*; Eberhard Bartl, M. Wiese, 2.6.1974. Z masívu skok k vrcholu.

68. Faraonova stěna (masív naproti Mumii)

- a) *Niké VIIb*; Marian Jelínek, J. Pavlas, 1988. Zcela v levé části masívu do díry a k 1. kruhu, přímo ke 2. kruhu a na vrchol.
- a1) *Lazaret band V*; Jiří Žák, Ivo Lyžbicki. Hranou vlevo od cesty Niké přes kruh ke sl.
- b) *Záludná spára VI*; Josef Kozlík, Václav Skokan, 10.6.1973.
- c) *Ťuk a Bzuk VIIa*; L. Skobla, P. Čádková, 21.8.1993. Napravo od cesty "Záludná spára" stěnou přes kruh ke slaňáku.
- d) *Neznámá*;
- e) *Špinavá spára V*; Josef Kozlík, Václav Skokan, 10.6.1973.
- f) *Cesta velké lásky VIIa*; Pavel Rýva, M. Hajn, 1993. Vlevo od cesty "Břízová spára" přes 1 kruh.
- g) *Břízová spára V*; Josef Kozlík, Václav Skokan, 10.6.1973
- h) *Top gun IXb RP*; Petr Lacina a spol., 1990. Středem pravé části masívu do díry a z ní k 1. kruhu. Vzhůru k borháku a přímo přes 2. kruh n.v.
- i) *Dva roky poté VIIb-c*; J. Stejskal, J. Večeřa, 21.8.1993. Hranou přes kruh ke 2. kruhu cesty „Top gun“ a tou n.v.
- j) *Spára V*; Macoun a spol. 1990. Při hraně vpravo přes 1 kruh n.v.
- k) *Pieta IXa*; Sláva Stehlík a spol. 1991. Napravo od cesty „Spára“ přes 2 kruhy n.v.

68. Faraonova stěna

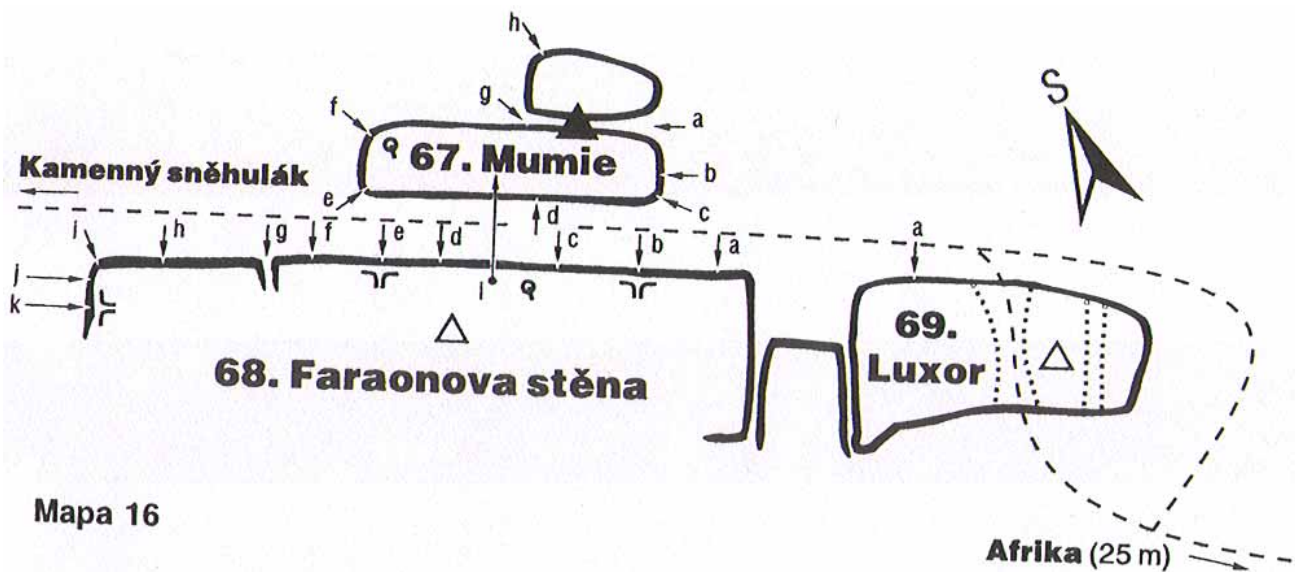
S stěna - N Wand



- | | | |
|---------------------|---------------------------|------------------------|
| a) Niké VIIb | d) Neznámá | g) Břízová spára V |
| b) Záludná spára VI | e) Špinavá spára V | h) Top gun IXb RP |
| c) Ťuk a Bzuk VIIa | f) Cesta velké lásky VIIa | i) Dva roky po té VIIb |

69. Luxor

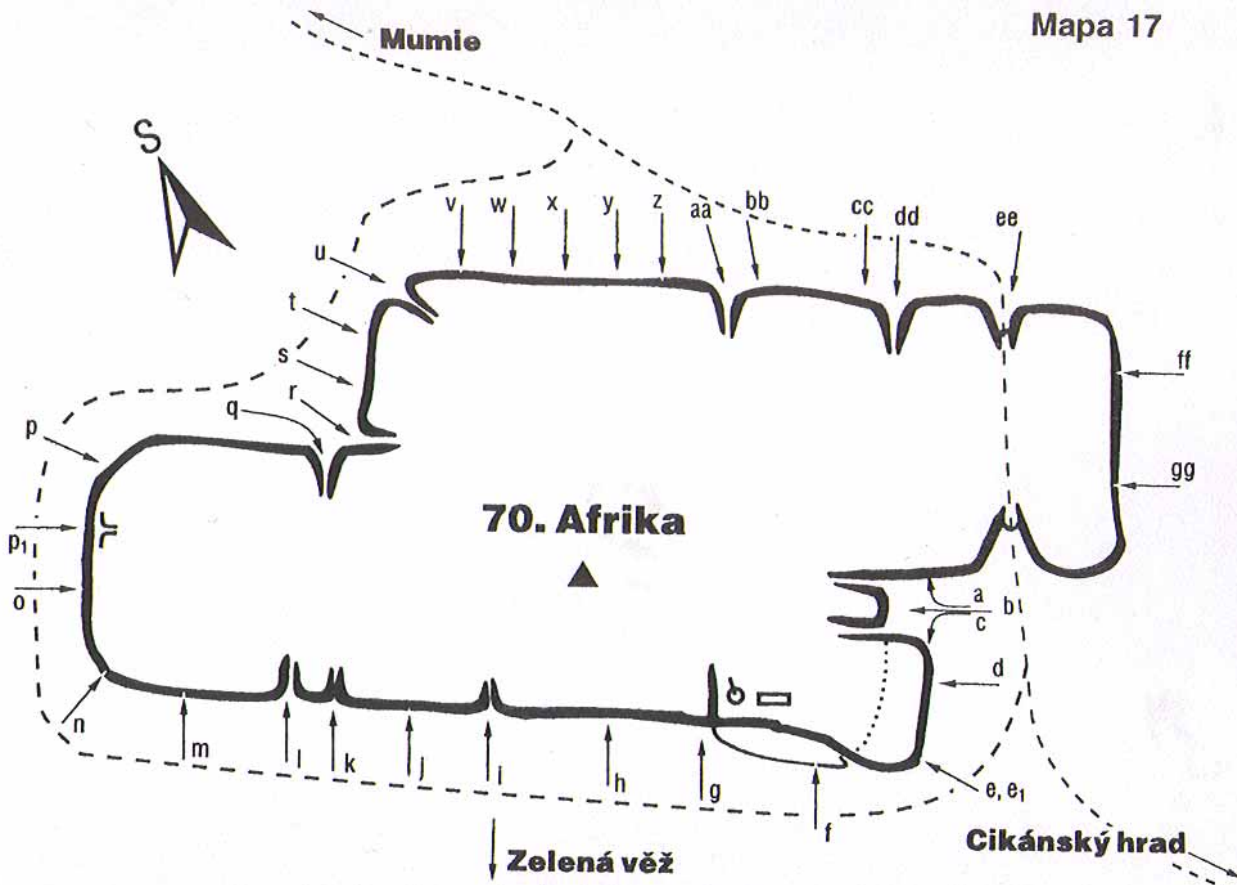
a) *Fjordík VIIa*; J. Pavlas s druhý, 1986. Zhruba ve středu stěny vpravo od výrazného žebra stěnou přes 1 kruh na vrchol.



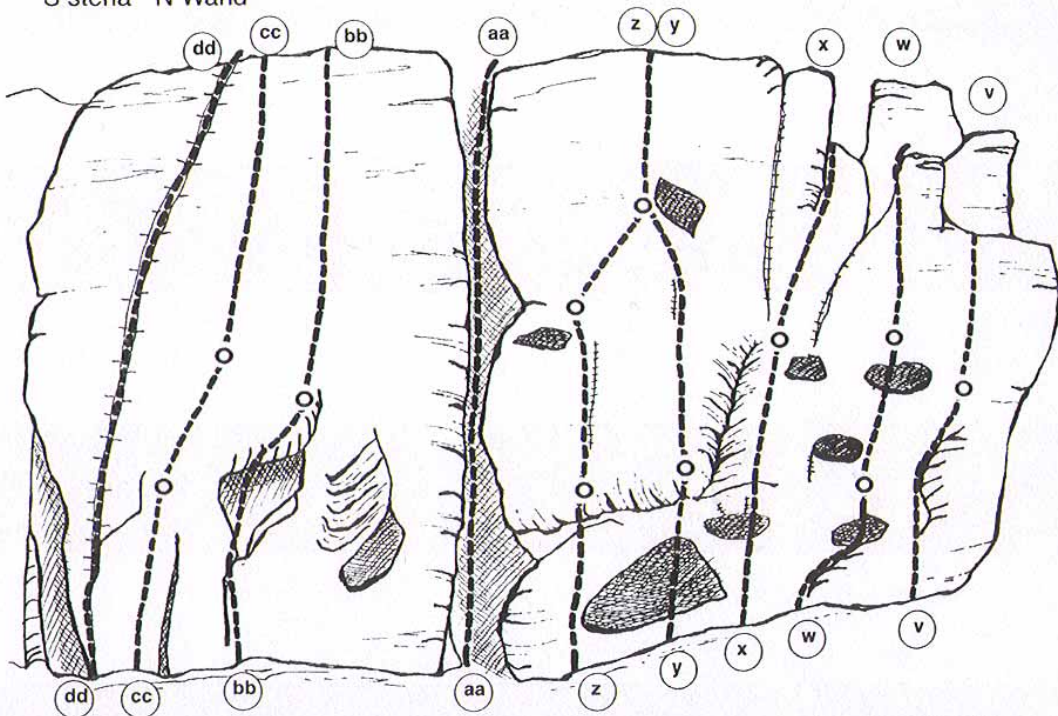
Mapa 16

70. Africká věž

- a) *Nad průchodem IV*; Josef Kozlík, K. Bělina, 30.4.1972. Od (V) v průrvě vpr. od komína "St.c." komínem přes převis na vrchol.
- b) *Stará cesta III*; Širokým komínem na (V) straně.
- c) *Lunapark VI*; Karel Bělina, J. Slavík, Průcha, J. Kozlík, 30.4.1972. "St. c." na blok, traverz dol. za hranu ke kr. a stěnou se spárou na vrchol.
- d) *Nekonečný lábuš VIIIb*; Miloš Burýšek s druhy, 1985. Od (V) přes stropní převis ke kr. cesty "Lunapark" a jí na vrchol.
- e) *Nebe plné vzpomínek VIIc*; Karel Bělina, J. Janiš, 29.5.1985. Při (JV) hraně pod převis ke kruhu. Přes převis ke 2. kruhu a stěnou (hodiny) n.v.
- e1) *Houpačka VIIIc*; Babata, 1994. K 1.kruhu cesty "Nebe plné vzpomínek" Vpravo do převisu ke 2. kruhu. Přes něj ke 3. a 4. kruhu a na vrchol.
- f) *Jižní stěna V*; Sláva Brabec s druhy, 1.5.1964. V pravé části (J) stěny do zářezu a na římsu. Doleva do spáry a jí na vrchol.
- g) *Cesta smíchu VIIa*; Karel Bělina, M. Poskočilová, 11.8.1973. Vl. od cesty "Jižní stěna" do díry a vpr. trhlinou ke kruhu. Stěnou k díře, vl. vzhůru k hodinám a stěnou na vrchol.
- h) *Cesta Jürgenova Cruse VIIb*; Stanislav Šilhán, Z. Hubka, K. Tomeš, 14.10.1979. Vl. od "Cesty smíchu" stěnou přes kruh přímo na vrchol. (Kruh dodán v r.1984).
- i) *Písčítá cesta VIIa*; Pavel Kolman, Karel Bělina, V. Šatava, 11.8.1973. Středem (J) stěny spárou a vpravo přes díru ke kruhu, stěnou na vrchol. (Ke kruhu též přímo stěnou).
- j) *Cesta pro Mamánka VIIb*; Milan Kulit, V. Urban, L. Kopřiva, 22.4.1983. Vl. od "Písčité cesty" stěnou do díry a ke kruhu. Vpr. stěnou přes další díru na vrchol.
- k) *Úzká spára IV*; Karel Bělina, M. Poskočilová, 11.8.1973. Úzkou spárou Vl. od "Cesty pro Mamánka" na vrchol.
- l) *Široká spára IV*; Karel Bělina, M. Poskočilová, 11.8.1973. Spárou Vl. od "Úzké spáry".
- m) *Volný pátek VIIb*; Karel Bělina, J. Veinhold, 13.9.1985. Stěnou v levé části (J) stěny přes kruh na polici a na vrchol.
- n) *Hladká hrana V*; neznámí lezci. (JZ) hranou na polici a dále na vrchol.
- o) *Kolmá hlína VIIa*; Karel Bělina, J. Veinhold, 13.9.1984. V (Z) slěně vpr. stěnou a žlábkem na hlavu "Mouřenína" a na vrchol.
- p) *Přes Mouřenína III*; Erika Tschunková, G. Wokrzínková, 1964. (Z) stěnou 4 m vlevo od (JZ) hrany vzhůru do zářezu vpravo. Jím vzhůru na hlavu a vpr. na hlavní vrchol.
- p1) *Varianta IV*; Pokluda, Grosman, 18.7.1973. Asi 2 m vlevo od (JZ) hrany spárou přímo k lavici.
- q) *Západní komín III*; Pokluda, Grosman, 18.7.1973. V (SZ) koutě vpravo komínem přes převis a vpravo k lavici. Spárou n.v.
- r) *Západní rokle I*; V (SZ) koutě vlevo vzhůru komínem a po stupních na vrchol.
- s) *Smolenka VIIb*; Karel Bělina, J. Veinhold, 13.9.1985. Vl. od "Západní rokle" stěnou přes díru ke kruhu, stěnou vlevo a přes římsu na vrchol.
- t) *Deštivá stoka VIIa*; Jiří Janiš, Karel Bělina, M. Koukl, 14.9.1985. Vpr. od "Západní spáry" stěnou k sokolíku a ke kruhu, stěnou při hraně a přes polici na vrchol.
- u) *Západní spára IV*; U levé (SZ) hrany převislou spárou.
- v) *Cesta pro Věru VIIb*; Věra Tůmová, J. Rybička, 4.5.1984. V pravé části (S) stěny kolem kruhu na vrchol.
- w) *A je to VIIIa*; Pavel Bechyně, P. Holík, R. Kaule, 22.4.1990. Vpravo od cesty "Převíslá revue" sokolíkem do díry (1. kruh), přímo vzhůru přes další díru ke 2.kruhu a n.v.
- x) *Převíslá revue VIIIa*; Jiří Šlégr, J. Šlégl, 27.8.1975. Převislou (S) stěnou a dírou ke kruhu. Mírně vpravo do žlábků a na vrchol.
- y) *Gioco Duro IXa*; P. Roubíček, 16.7.1992. Vpravo od "Cesty plné půvabu" stěnou k 1. kruhu. Dále přímo stěnou do díry ke 3. kruhu "C. plné půvabu" a na vrchol.
- z) *Cesta plná půvabu VIIIc RP*; Pavel Bechyně, V. Kaule, 19.7.1988. V (S) stěně přes 3 kr. n.v.
- aa) *Střední spára IV*; Rudolf Wokrzínek, W. Bruch, 1.5.1964, Spárou ve stf. (S) stěny.
- bb) *Bezva finta VIIb*; Robert Výtiska- P. Brodský, V. Výtiska, P. Slanina, 28.7.1990. Vpravo od cesty "Zlý sen" převisem a traverzem do stěny ke kruhu, od něj přímo n. v.
- cc) *Zlý sen VIIIb*; Jaroslav Maršík st., A. Maršíková, 9.4.1985. Vpravo od průchodu spárkou a stěnou k 1.kruhu, stěnou dále přes 2. kruh na vrchol.
- cc) *Pravá spára VI*; Rudolf Wokrzínek, W. Bruch, 1.5.1964. Úzkou spárou vpr. od průchodu.
- dd) *Levá spára IV*; Wolfgang Bruch, R. Wokrzínek, 20.6.1964. Od průchodu přev. komínem do spáry a tou na vrchol.
- ff) *Večerníček VIIc*; Jaroslav Maršík st. A. Maršíková, Z. Hron, P. Kavka, 31.7.1984. Ze stf. (V) stěny přes převis vpr. ke kruhu, dále do díry a vl. na vrchol.
- gg) *Jitřenka VIIa*; Jaroslav Maršík st., A. Maršíková, 9.4.1985. Ze středu (V) stěny doleva a kolem kruhu vzhůru na vrchol.



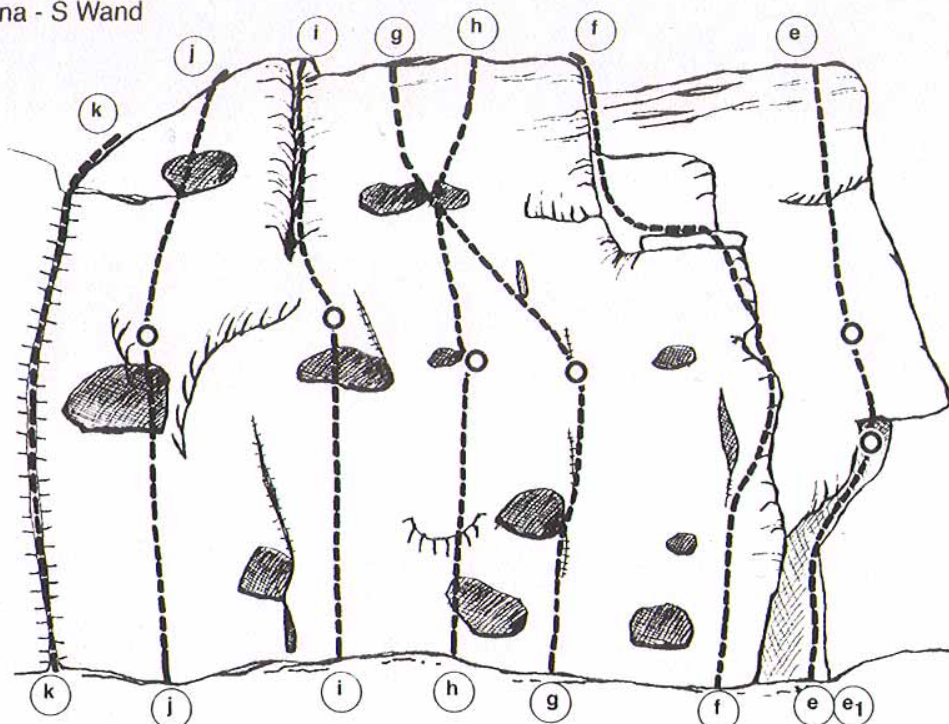
70. Afrika
S stěna - N Wand



- | | | |
|-------------------------|-------------------------------|-----------------------|
| v) Cesta pro Věru VIIIb | y) Gioco Duro IXa | bb) Bezva finta VIIIb |
| w) A je to VIIIa | z) Cesta plná půvabu VIIIc RP | cc) Zlý sen VIIIb |
| x) Převislá revue VIIIa | aa) Střední spára IV | dd) Pravá spára VI |

70. Afrika

J stěna - S Wand



- | | | |
|-----------------------------|------------------------------|---------------------------|
| e) Nebe plné vzpomínek VIIc | g) Cesta smíchu VIIa | j) Cesta pro Mamánka VIIb |
| e1) Houpačka VIIIc | h) Cesta Jürgena Cruse VIIIb | k) Úzká spára IV |
| f) Jižní cesta V | i) Písečná cesta VIIa | |

71. Zelená věž

- Východní žebro IV*; Zdeněk Petzelt, M. Kulič, 3.7.1983. Vpravo od komína ve (V) stěně do žebra a na vrchol.
- Stará cesta III*; Rudolf Pokorný, W. Kubinec, 1957. Od (V) hrany stěnou vpravo úzkým komínem na vrchol.
- Jihovýchodní hrana IV*; Milan Kulič s druhy, 3.7.1983. Zprava na (JV) hranu, podél ní na plošinu a na vrchol.
- Zubatý orloj VIIa*; Jiří Vrkoč, P. Vlach, M. Kolář, 29.9.1985. Od (J) do díry a dopr. (hodiny), přes břicho k orloji, dopr. a přímo na vrchol.
- Mechová cesta II*; Jaroslav Maršík st., A. Černá, 1974. Od (JZ) komínem na mechovou polici, po ní dol. a n.v.
- Západní cesta I*; William Kubinec, R. Pokorný, 1957. (JZ) koutem do komína a jím n.v.
- Severní cesta IV*; Gerhard Tschunko, R. Wokřezínek, P. Jirko, 1961. Uprostřed (S) stěny mělkou rozšiřující se spárou na plošinu a odtud trhlinami.
- Tučná varianta IV*; Zdeněk Petzelt, M. Kulič, O. Pletánková, O. Nýznerová, 3.7.1983. Zpr. Na (SZ) hranu, žlábkem přes převis a "Sever. c." na vrchol.
- Zase do školy VI*; Jiří Vrkoč, K. Šváb, 30.8.1985. Od (SV) hrany přímo přes převis, vhloubením a stěnou přímo na vrchol.
- Cesta hranou IV*; Leo Stoy, F. Marušák, 1966. Vpravo u (SV) hrany do zářezu, tím vzhůru po stupních na vrchol.

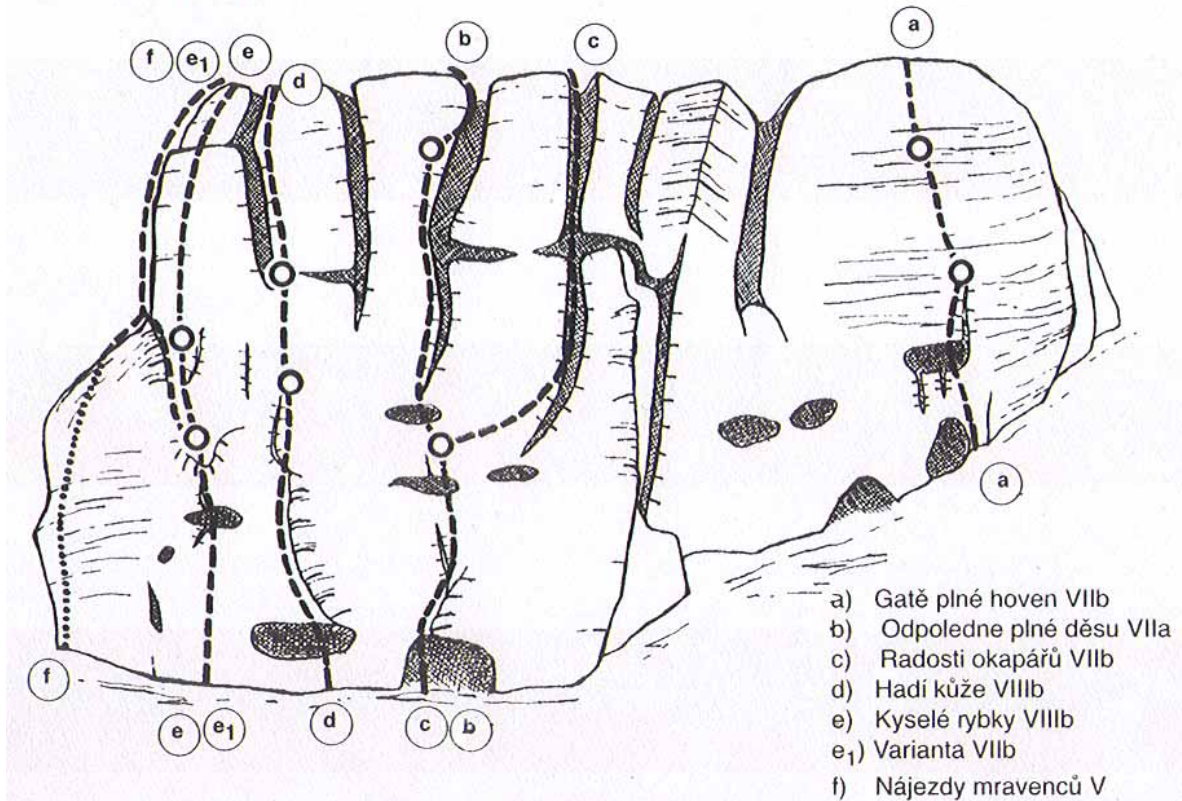
72. Jedlová zed' - masív

- Gatě plné hoven VIIb*; P Henke, P. Bechyně, 6.5.1993. V pr. části (SV) stěny k 1. kruhu, vlevo sokolem a vpravo přes 2.kruh na vrchol.
- Odpoledne plné děsu VIIa*; Pavel Bechyně, P. Bucek, 6.5.1993. Vpravo od cesty "Hadí kůže" sokolíkem přes díru k 1.kruhu, spárou přes 2.kruh a hodiny na vrchol.
- Radostí okapářů VIIb*; Pavel Bechyně, J. Drašnar, 25.7.1992. Od 1. kr. cesty "Hadí kůže" traverz doprava a spárou na vrchol.
- Hadí kůže VIIIb*; Pavel Bechyně, P. Votický, M. Rulf, 25.7.1992. V levé části údol. (SV) stěny sokolíkem vpravo od díry k 1. kruhu, stěnkou ke 2. kruhu a žlábkem n.v.
- Kyselé rybky VIIIb*; Richard Krčmář, P. Bucek, P. Bechyně, 4.10.1992. Zcela v l. části (SV) stěny vpr. od hrany přes díru k 1. kruhu, dále přímo přes 2. kruh na vrchol.
- Varianta VIIIb*; Pavel Bucek, P. Bechyně, 4.10.1992. Od 1. kruhu přímo a šikmo vlevo do žlábků a na vrchol.

f) *Nájezdy mravenců V*; M. Rulf, J. Drašnar, P. Kočka, 25.7.1992. Jasnou spárou ve (V) hraně na polici (hliněnou) a stěnkou při hraně n.v.

72. Jedlová zed'

SV pohled - NO Ansicht



73. Kraken.

SV pohled - NO Ansicht

73. Kraken - masív

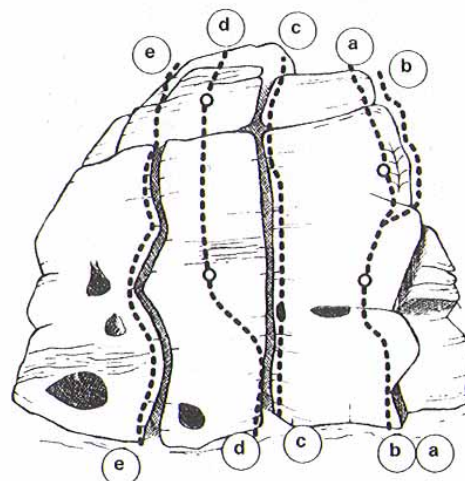
a) *Lapání vzduchu VIIIb*; P. Votický, J. Drašnar, 24.7.1992. Nástup cestou "Hlubina", 2. kruh oblézt zprava a výše hranou na vrchol.

b) *Hlubina VIIIb*; Pavel Bechyně (jištěn), 24.7.1992. (S) hranou přes malou díрку k 1.kr. Dále mírně přev. stěnkou do výraz. zářezu (2.kruh) a přímo po hraně na vrchol.

c) *Viktorovy loutky VI*; Josef Drašnar, Kučera, M. Rulf, 25.7.1992. Nejdelší širokou údolní spárou na vrchol.

d) *Blues pro Chrousta VIIIb*; Pavel Bechyně, P. Votický 25.8.1992. Nástup podél široké spáry po její levé hraně šikmo dol. k 1. kruhu, přes převislou stěnu ke 2.kruhu a přímo převislou stěnou na vrchol.

e) *Vynoření VI*; Josef Drašnar, P. Bechyně, 24.7.1992. V (SV) údolní stěně kratší levou spárou přes převisek na balkon a lehce na vrchol.



- a) Lapání vzduchu VIIIb
- b) Hlubina VIIIb
- c) Viktorovy loutky VI
- d) Blues pro Chrousta VIIIb
- e) Vynoření VI

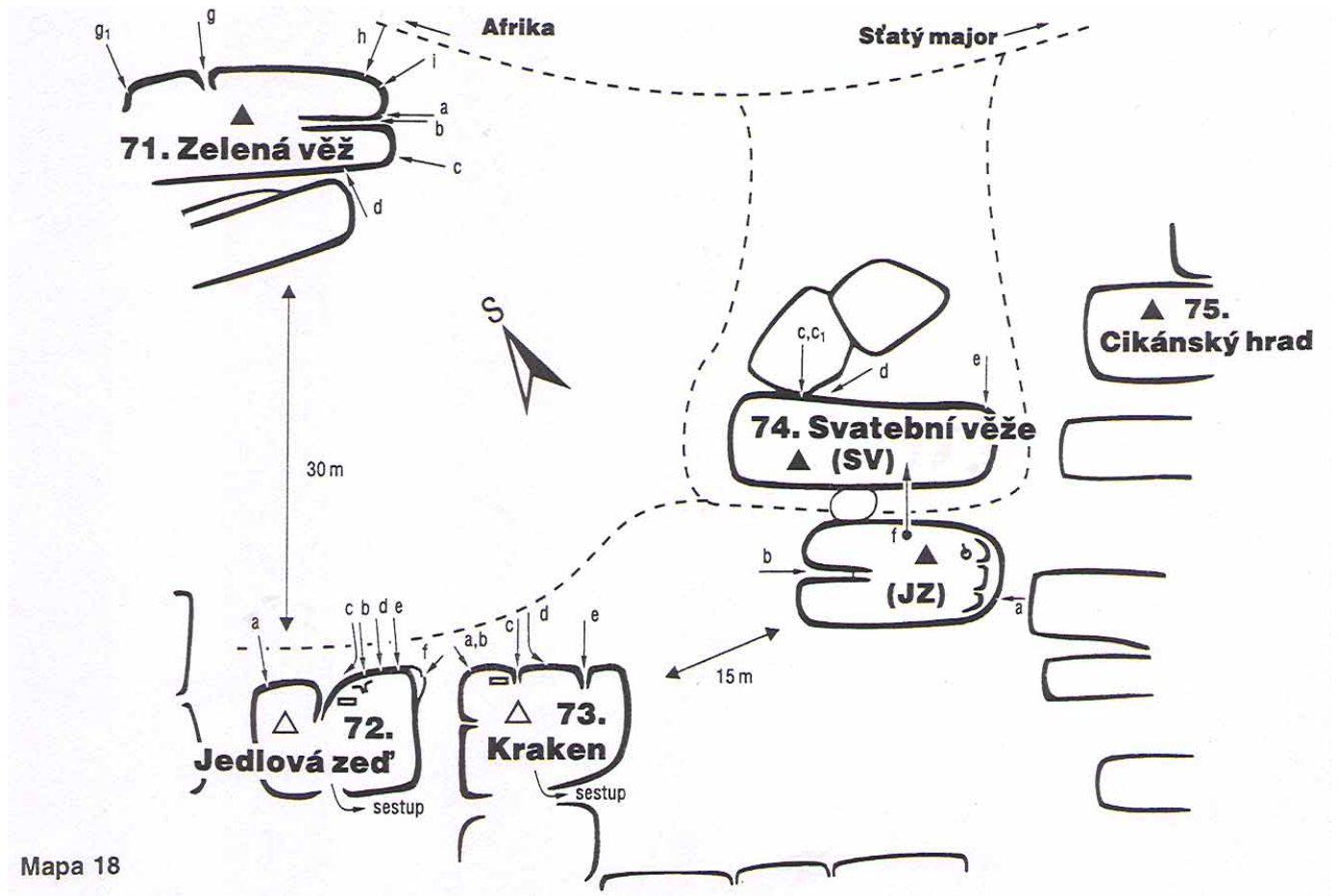
74. Svatební věž

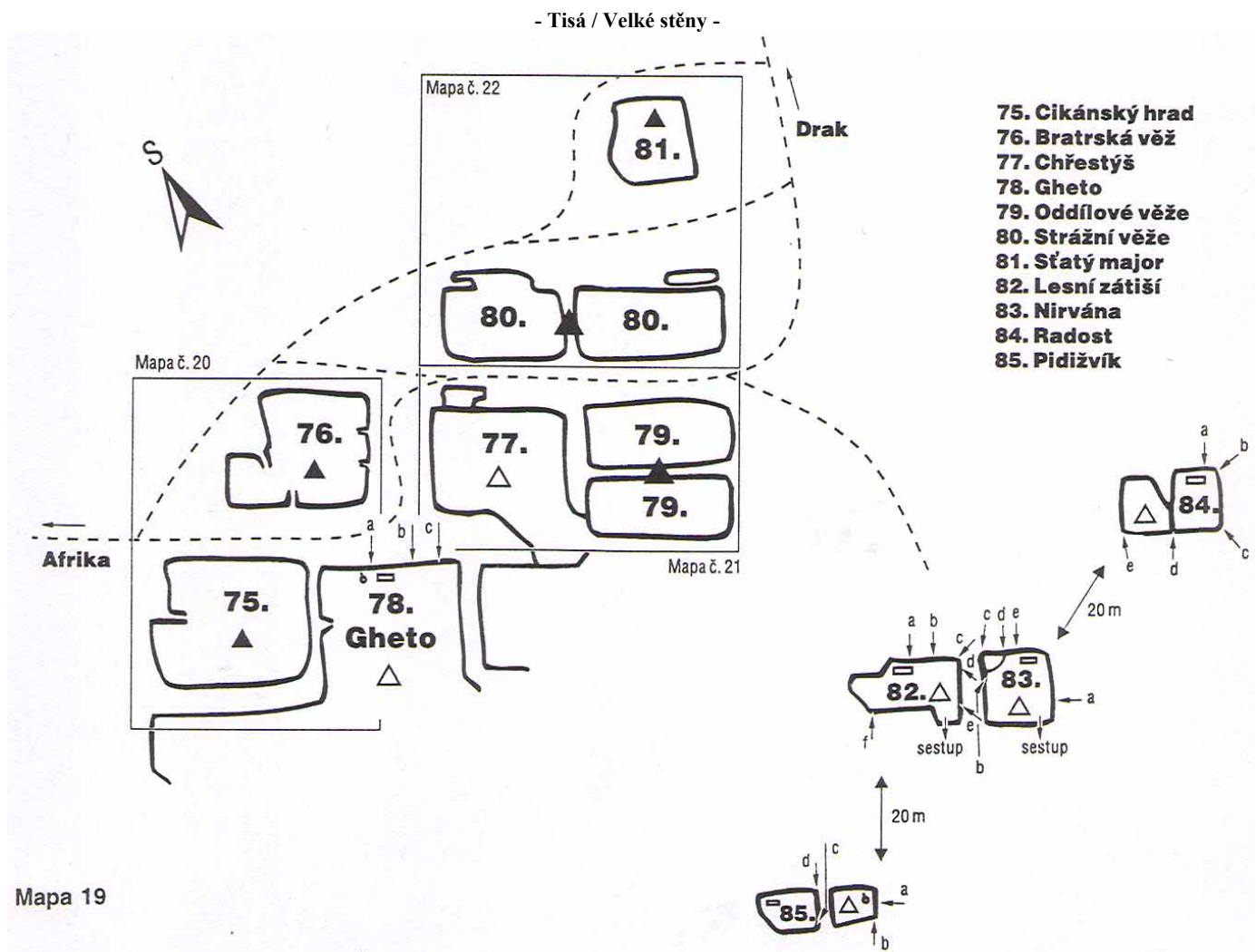
Jihozápadní věž

- a) *Společná cesta III*; Erika Tschunková, G. Tschunko, 1959. Zářezem v (JV) stěně (JZ) věže na polici, potom spárou a přímo na vrchol.
b) *Severozápadní cesta IV*; Gerhard Tschunko, 1974. Komínem na (SZ) straně na blok a vpravo stěnou na vrchol.

Severovýchodní věž

- c) *Zub moudrosti VIIb*; Jaroslav Maršík st., Z. Hron, A. Maršíková, P. Kavka, 31.7.1984. Z balvanu pod (SV) stěnou do díry a vl. ke kruhu, stěnou vl. na vrchol.
c1) *Varianta Čelistí VIIa*; Zdeněk Hron, J. Maršík, A. Maršíková, P. Kavka, 31.8.1984. Od kruhu cesty "Zub moudrosti" spárou na vrchol.
d) *Zaprášená cesta VIIb*; Karel Bělina, J. Janiš, 13.7.1971. Spárou na velký balvan pod (SV) stěnou. Traverz dol. do další spáry a tou kolem kruhu na vrchol.
e) *Levá hrana VIIb*; Leo Stoy, F. Křivák, 16.9.1968. Stavěním přes velký převis na (V) hranu a na vrchol.
t) *Přeskok I*; Od vrcholu Jihozápadní věže skokem na vrchol SV věže.



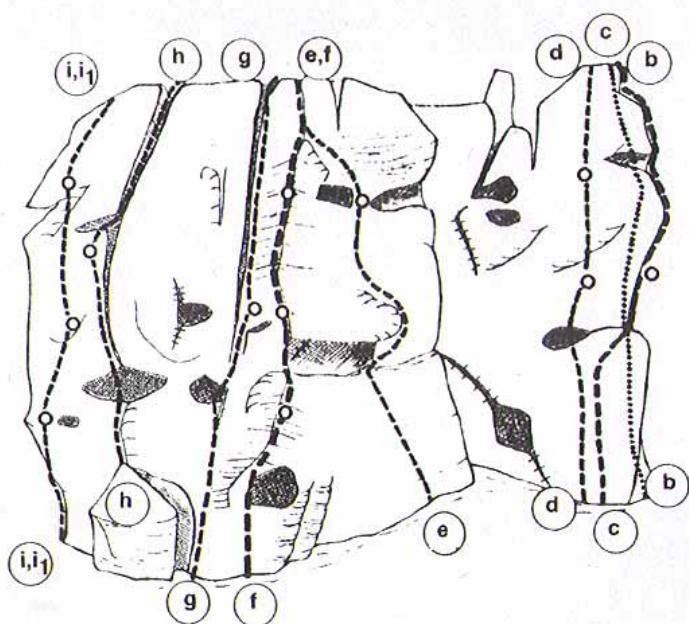


75. Cikánský hrad

- a) *Náhorní cesta I*; Z masívu na (V) straně přes stěnu a na vrchol.
- b) *Jihozápadní hrana VIIa*; Leo Stoy, R Wokržínek, 3.5.1965. Ze strže stěnou doleva na plošinku na hraně a na vrchol.
- c) *Kam se sere kamenolom VIIa*; Pliml, L. Skobla, M. Tomšů, 20.7.1987. Stěnou na polici a po hraně přes kruh na vrchol.
- d) *Rasista VIIb*; Pavel Bechyně, R. Kaule, 5.5.1990. Zcela v pr. části (S) stěny přímo stěnou přes díru k 1.kruhu. Přímou ke 2. kr., stěnou vzhůru n.v.
- e) *Jihozápadní stěna V*; Sláva Stehlík, R Wokržínek, V. Žluva, 4.10.1964. Od pr. hrany vzhůru na předskalí. Stěnou ke kruhu, vzhůru po lištách, dol. na hranu a na vrchol.
- f) *Hrana VIIb*; Milan Bulín, J. Hoblák, 1995. (SZ) hranou přes 3 borháky n.v.
- g) *Kvakinova cesta VIIa*; Karel Bělina, Josef Kozlík, Jiří Slavík, 28.5.1972. Spárou u hrany přes 1 kruh a na vrchol.
- h) *Levá severní cesta VI*; Sláva Stehlík s druhy, 2.5.1965. Z bloku ve stř. (S) stěny do díry. Postavením k žeburu a kolem kruhu do díry. Spárou na vrchol.
- i) *Cesta pro...IXb*; Matěj M. Jelínek, T. Štěpán, 17.7.1990. Jednoduchým postavením do stěny a přímo k 1. kruhu. Šikmo dopr. ke 2. kruhu a přímo přes 3. kruh na vrchol.
- i1) *Varianta IXc RP*; Richard Litochleb, 20.7.1990. 1. přeлез bez stavění.
- j) *Severní komín I*; M. Chýna, Pour, 21.7.1982. Z tur. cesty komínem.

75. Cikánský hrad

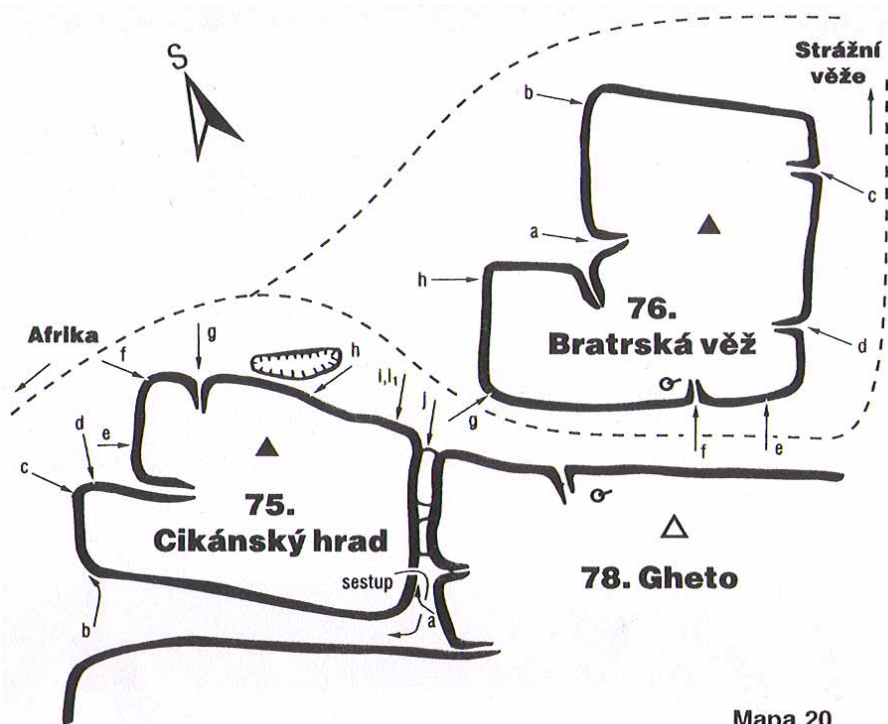
SZ pohled - NW Ansicht



- | | |
|-------------------------------|--------------------------|
| b) Jihozápadní hrana VIIa | g) Kvakinova cesta VIIa |
| c) Kam se sere kamenolom VIIa | h) Levá severní cesta VI |
| d) Rasista VIIb | i) Cesta pro IXb |
| e) Jihozápadní stěna V | i1) Varianta IXc RP |
| f) Hrana VIIb | |

76. Bratrská věž

- a) *Stará cesta V*; Anton Lexa, 23.7.1944. Spárou v (SZ) stěně na plošinku a l. komínem na vrchol.
- b) *Mrkvová šťáva IXa*; Jiří Novák, Petr Slanina, 23.4.1994. (SZ) stěnou k hodinám a mírně vl. k 1. kruhu, od něj mírně vpravo do trhlinky a tou ke 2. kruhu a zleva ke hraně. Po ní n.v.
- c) *Východní hrana VI*; Bratři Weiglové, 21.7.1956. Pr. šikmou spárou v (JV) stěně na její konec. Po hraně vzhůru, později traverz dol. a na vrchol.
- d) *Levá východní spára VI*; Sláva Stehlík, R. Wokrzínek, F. Grassl, 22.9.1957. V (JV) stěně spárou do díry a stavěním ke kr., dále spárou na vrchol.
- e) *Jižní hrana VIIb*; Karel Bělina, J. Hradecký, 12.7.1971. V pr. části (JZ) stěny přes díru vpr. na (J) hranu a za ní ke kruhu a na vrchol.
- f) *Jihozápadní cesta V*; Gerhard Tschunko, F. Grassl, 1957. Spárou středem stěny do výklenku (kruh) a spárou na vrchol.
- g) *Věčerní hrana VI*; Helmut Weigel, Z. Janků, 4.6.1959. Převislou (Z) hranou vzhůru, později vpravo podél spáry.
- h) *Neznámá VIIIc*; 1991. V (SZ) stěně převisem k 1.kruhu, dále přímo ke 2 kruhu, na hranu a po ní ke 3. kruhu a na vrchol.
- i) *Rozcapení bobří IXb*; Ondřej Beneš, Jarda Ježek. Z jihu přes velikou díru ke kruhu jím obtížně do trhlinky tou k BH a stěnkou k dalšímu BH na vrchol.



Mapa 20

77. Chřestýš - masív

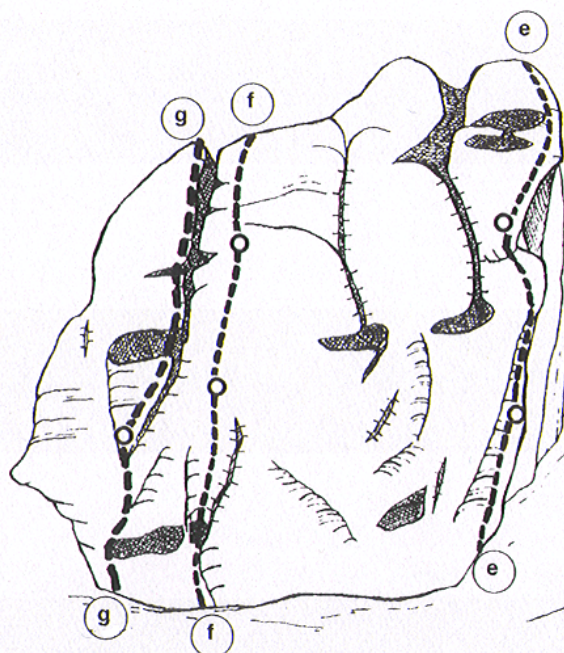
a) *Nedělní dýchánek VIIIa*; Pavel Bechyně, V. Kaule, P. Votický, 18.6.1991. Vpravo od (SV) hrany stěnkou k 1. kruhu, od něj zleva při hraně a stěnkou přes 2. kruh na vrchol.

a1) *Varianta VIIIb*; Od 1. kruhu stěnou přímo ke 2. kruhu a na vrchol.

b) *Poutní cesta VI*; Pavel Bechyně, P. Votický, 18.6.1991. Spárou přes 1 kruh na vrchol.

79. Oddílové věže - severní věž

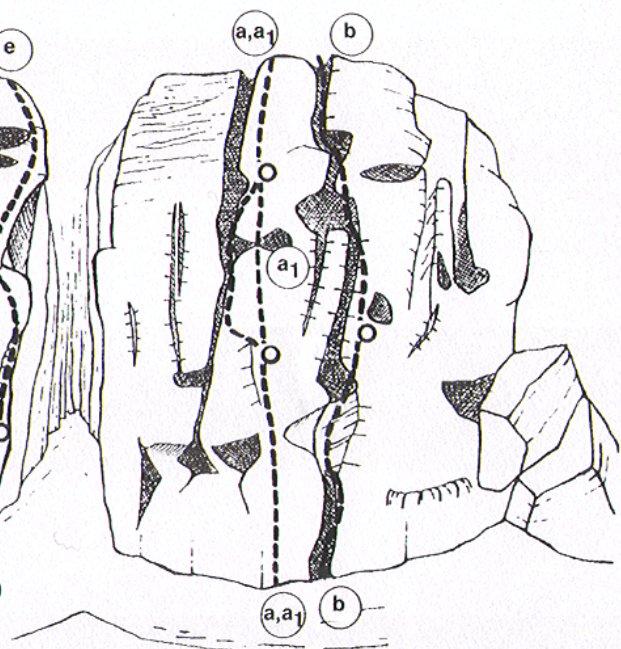
S stěna - N Wand



- e) Hodina tance VIIIc
- f) Cesta pro žirafu VIIIb
- g) Severní sokolík VIIa

77. Chřestýš

S stěna - N Wand



- a) Nedělní dýchánek VIIIa
- a1) Varianta VIIIb
- b) Poutní cesta VI

78. Gheto - masív

a) *Zvířata v akci VIIb*; Pavel Bechyně, J. Drašnar, 23.7.1992. Uprostřed údolní (SV) stěny přes převis výrazným sokolíkem kolem kruhu na vrchol.

b) *Žárové komory VIIIb*; Pavel Bechyně, J. Drašnar, P. Kočka, 21.7.1992. Vlevo od "céčkové" spáry v (SV) stěně přes 3 díry spárovými přechody do koncové spárky a jí ke kruhu, od něj vlevo a ke 2. kruhu a přímo na vrchol.

c) *Pozor na temeno VIIc*; Pavel Bechyně, J. Drašnar, 22.7.1992. Nástup po pilíři velké jeskyně v levé části (SV) stěny převislou solivou stěnkou do hluboké díry. Dále spárou (na pravé hraně hodiny) na hranu a vpravo ke kruhu. Od něj přímo podél mělké spáry po škrabkách na vrchol.

79. Oddílové věže

Jižní věž

a) *Stará cesta III*; U (V) hrany rampou vl. pak stěnkou dopr. vzhůru a stěnou na vrchol.

b) *Severozápadní hrana VIIa*; Rudolf Wokrzínek, L. Stoy, S. Stehlík, 6.6.1966. (SZ) hranou přímo na vrchol.

c) *Sluníčko V*; Josef Drašnar, J. Řepová, 19.7.1992. Středem (JV) stěny (úzké) přes díru a na vrchol (špatně jištěno).

Severní věž

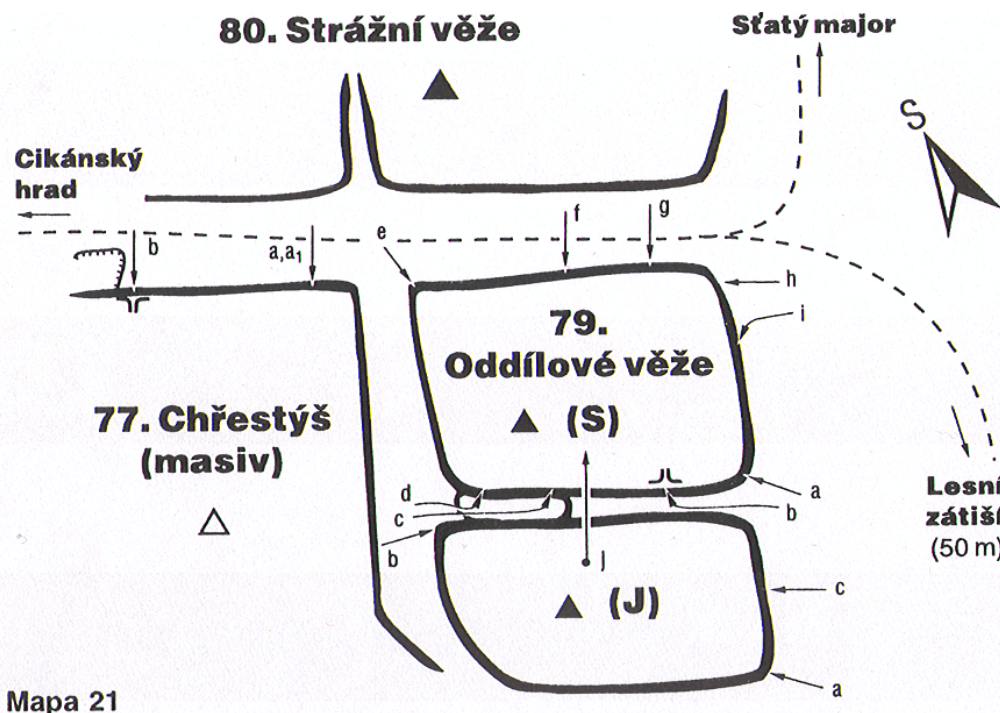
a) *Stará cesta III*; (JV) hranou vzhůru do zářezu. Tím dopr. na hranu a na vrchol.

b) *K napajedlům IV*; Josef Drašnar, Škarda, Straka, D. Moravec, 16.6.1991. V pravé části (J) stěny výrazně zakřivenou spárou na vrchol.

c) *Jižní komín III*; Přibližně středem (J) stěny rozpořem ke spáře a tou na vrchol.

- Tisá / Velké stěny -

- d) **Jihozápadní cesta III**; Rudolf Wokrzínek, G. Göttlich, Z. Hubka, 1961. Vpravo od (JZ) hrany komínem vzhůru na vklíněný balvan a (JZ) hranou a stěnou n.v.
- e) **Hodina tance VIIc**; Pavel Bechyně, R. Kaule, 13.5.1990. Nástup převislou hranou a přes 2 kruhy po hraně na vrchol.
- f) **Cesta pro žirafu VIIb**; Vítězslav Kaule, P. Bechyně, O. Winnerlichová, 12.5.1990. Středem (S) stěny k 1. kruhu, dále ke 2. kruhu a na vrchol.
- g) **Severní sokolík VIIa**; M. Scheithauer, P. Bechyně, L. Kopeček, 13.5.1990. Vlevo od c. "Cesta pro žirafu" přímo do sokolíka a jím ke kruhu. Od kruhu spárou na vrchol.
- h) **Severovýchodní hrana V**; Zdeněk Hubka, R. Wokrzínek, G. Göttlich, 21.5.1961. Přes převisy zleva na hranu a po ní na vrchol.
- i) **Let straky VIIb**; Josef Orašnar a spol., 18.7.1992. V pr. části (V) stěny hranou přes převis na kazatelnu (kruh), Přes něj přímo a dále mírně vl. do středu stěny a tudy přes soustavu hodin n.v.
- j) **Přeskok I**; Dietmar Heinicke, R. Heller, 31.7.1962. Z balkónu pod vrcholem Jižní věže přeskok na vrchol.



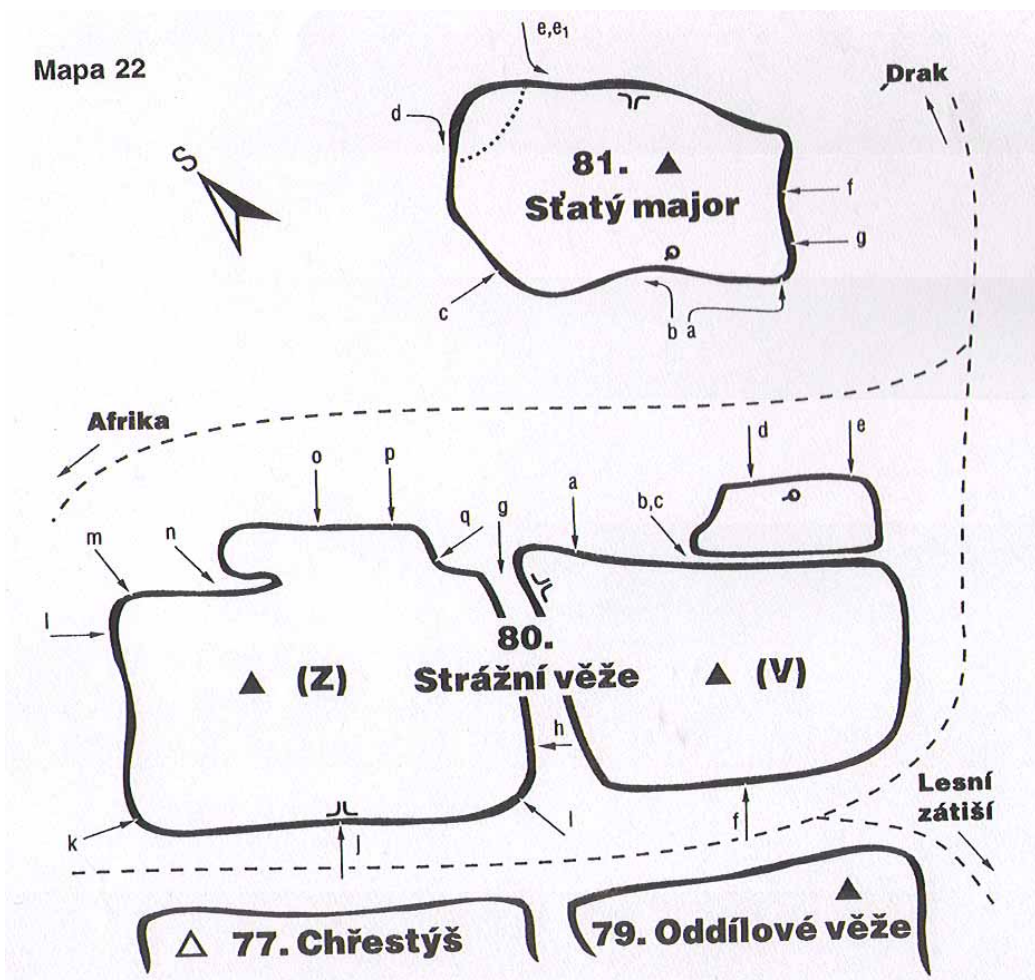
Mapa 21

80. Strážní věže

- a) **Muži VIIa**; Radim Příbyl, V. Pilař, 28.8.1981. Vpravo od cesty "Komínová" stěnou šikmo dopr. ke kruhu. Nejprve vzhůru, později traverz dopr. na balkón a na vrchol.
- b) **Komínová cesta II**; Koutem v (S) stěně (V) věže k dřám, vlevo spárou nad převis, pak vlevo do komína a dále na vrchol.
- c) **Hastrmanova cesta V**; František Grassl, G. Tschunko, 1957. Cestou "Komínová c." nad převis a dále úzkou spárou kolem kruhu na vrchol.
- d) **Tvrdá realita VIIc (RP VIIIa)**; René Pohořálek, M. Havlák, 10.9.1981. Stř. (S) stěny (V) věže kolem 2 kruhů na vrchol.
- e) **Novomanželská hrana VIIc**; René Pohořálek, M. Havlák, 10.9.1981. Levou částí (S) stěny (V) věže dol. na hranu a kolem kruhu na vrchol.
- f) **Smyčka klasiků VI**; Josef Drašnar, V. Hvozda, K. Vopatová, 11.7.1992. Středem (J) stěny (V) věže po pilíři do největší díry (smyčka) a dále širokou spárou n.v.
- g) **Ženy VI**; Vladimír Pilař, R. Příbyl, 28.8.1981. Komínem mezi věžemi spárou ve (V) věži ke kruhu a přímo vzhůru na vrchol.
- h) **Komínová západní VIIb**; V průchodu (V) stěnou (Z) věže ke kruhu, vzhůru, přepad a komínem na vrchol.
- i) **Jihovýchodní hrana V**; Rudolf Wokrzínek, F. Kodeš, W. Bruch, W. Kubinec, 8.5.1960. U průchodu stěnou vpr. od (JV) hrany (Z) věže vzhůru, pak vl. za hranu a stěnou na vrchol.
- j) **Tornádo VIIb**; Leo Stoy s druhy. Stř. (J) stěny (Z) věže ke kruhu a spárou na vrchol.
- k) **Panama VIIb**; Leo Stoy s druhy. (JZ) hranou (Z) věže ke kruhu a na vrchol.
- l) **Neznámá**; Vpravo od l. hrany (Z) stěny (Z) věže přes 2 kruhy na vrchol.
- m) **Labutí píseň VIIc**; Vladimír Pilař, Radim Příbyl, J. Malík, 14.7.1984. V pr. části (S) stěny (Z) věže na hranu ke kruhu a jí přes 2. kruh na vrchol.
- n) **Starci na chmelu VIIa**; P. Brzák, M. Kulič, 20.9.1979. Vpr. v (S) stěně (Z) věže do díry, sokolíkem pod převis, vpr. do komína a na vrchol.

- Tisá / Velké stěny -

- o) *Dezert IXa*; Jan Paul, Oešek, 1991. Stř. (S) stěny (Z) věže přes 2 borháky na vrchol.
 p) *Horký led VIIIc*; Jan Paul, K. Blažek, 25.10.1994. Vlevo od c. "Dezert" přes 2 borháky na vrchol.
 q) *Rodeo VIIb*; Leo Stoy s druhy, 1970. (V) stěnou při pravé hraně (Z) věže k díře (kruh), Vpravo sokolíkem na hranu a na vrchol.

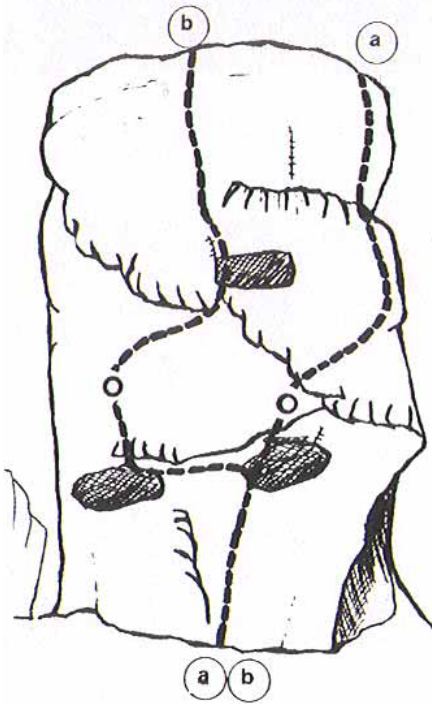


81. St'atý major

- a) *Stará cesta VIIa*; Arno Rzepke, K. Kohl, M. Kratschel, 6.8.1921. Stř. (J) stěny k díře a přes převis ke kruhu, dále šikmo dopr. přes převis a traverz na (JV) hranu. Hranou na vrchol.
 b) *Stěna snů VIIc*; Heinz Skopec, D. Smejkal, 1.9.1966. Stř. (J) stěny vzhůru a později dol. ke kruhu. Stěnou vzhůru pod převis, vpr. do díry a stěnou přímo na vrchol.
 c) *Vzlykot důstojníků VIIb*; Jiří Slavík a spol., 1991. Vlevo hranou od cesty "Stěna snů" přes 2 kruhy na vrchol.
 d) *Zelený děs VIIb (RP VIIIc)*; Leo Stoy, H. Skopec, D. Smejkal, 4.9.1968. Nástup v pravé části převisu, dopr. za hranu ke kruhu a přímo vzhůru ke 2. kruhu. Mírně vpravo od něj stěnou vzhůru na vrchol.
 e) *Údolní cesta VIIa*; Max Solorek, F. Ruge, 11.7.1926. V pr. části (SV) stěny spárou pod velký převis. Přes převis do spáry, v ní asi 3 m vzhůru, pak šikmo dol. za hranu na římsu ke kruhu. Stěnou vlevo na vrchol.
 e1) *Varianta VIIa*; Na konci spáry nad převisem vpravo.
 f) *Východní cesta VIIa*; Harald Grohmann s druhy, 21.8.1966. Stř. (V) stěny do díry, vpr. kruh. Vlevo vzhůru ke 2 kruhu, od něj vpravo vzhůru na římsu, doleva do spáry a na vrchol.
 g) *Fantasmagorie VIIIa (RP VIIIb)*; Leo Stoy s druhy. V l. části (V) stěny do díry (hodiny), těžce ke kruhu a dále stěnou, později spárou na vrchol.

81. St'atý major

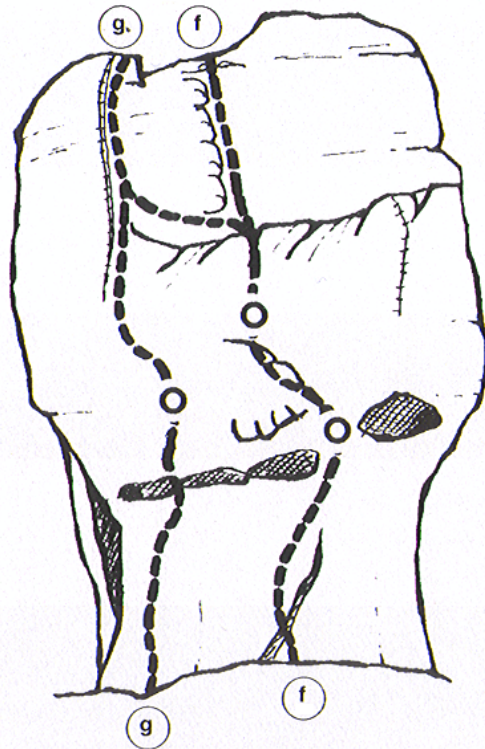
J pohled - S Ansicht



- a) Stará cesta VIIa
- b) Stěna snů VIIc

81. St'atý major

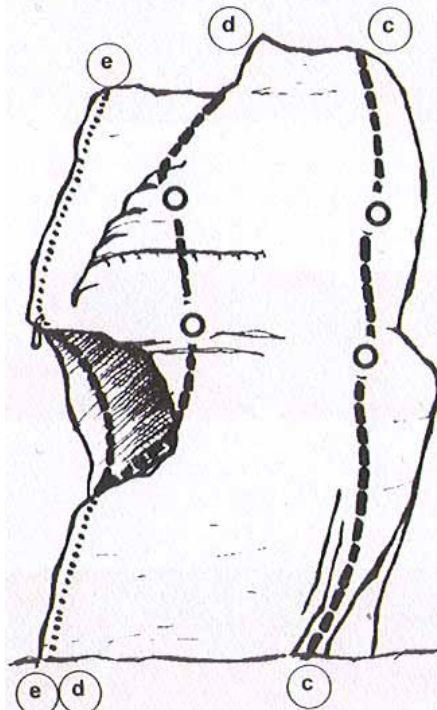
V pohled - O Ansicht



- g) Fantasmagorie VIIIa
- f) Východní cesta VIIa

81. St'atý major

Z pohled - W Ansicht



- c) Vzlykot důstojníků VIIIb
- d) Zelený děs VIIIb
- e) Údolní cesta VIIa

82. Lesní zátiší - masív

- a) *Za odměnu V*; Josef Drašnar, P. Kočka, 13.7.1992. Tenčí členitou spárkou vpravo od cesty "Potní žlázy" v (SV) stěně až po výraznou polici. Po ní traverz vpravo ke kruhu, dále spárou přecházející v komín na vrchol.
- b) *Potní žlázy V*; Josef Drašnar, P. Kočka, 13.7.1992. Nástup v levé části (SV) stěny spárou přímo na vrchol.
- c) *Pro děti II*; Josef Drašnar, P. Kočka, 13.7.1992. Nástup na (V) hraně a jasně ubíhajícím žlábkem na vrchol.
- d) *Malé vosičky VIIIa*; Pavel Bechyně, J. Drašnar, 16.7.1992. V pravé části (JV) stěny kolmou plochou metr od hrany ke kruhu (nejištěno). Od kruhu přímo na vrchol.
- e) *Samotář III*; Josef Drašnar, 15.7.1992. Delší spárou v pravé části (JV) stěny na vrchol.
- f) *Suché vývraty II*; Josef Drašnar, 13. 7.1992. Při (JZ) hraně přes police pod vrcholovou spárečku a tou na vrchol.

83. Nirvárna - masív

- a) *První kapky III*; Josef Drašnar, 14.7.1992. Šikmou spárou v (JV) stěně n.v.
- b) *Schizofrenie VIIIb*; Pavel Bechyně, J. Drašnar, 23.7.1992. (SZ) převislou stěnkou přes kruh na poličku a koutkem n.v.
- c) *Bzučení hmyzu VIIb*; Pavel Bechyně, J. Drašnar, P. Kočka, 16.7.1992. (S) hranou přes "břicho" ke kruhu. Odtud mírně vlevo žlábkem a přímo n.v.
- d) *Kněžice V*; Josef Drašnar, P. Kočka, J. Řepová, 18.7.1992. Podél mělké spárky v pravé části masívu do vodor. zářezu. Dále šikmou spárou n.v.
- e) *Vzdálená hudba VI*; Josef Drašnar, P. Kočka, 16.7.1992. V pravé polovině masívu přes lišty do kolmé, v horní polovině otevřené "céčkové" spáry a jí n.v.

84. Radost - masív

- a) *To byl den VIIb*; M Rult, 27.7.1992. V pravé části (SV) stěny na balkon a přímo přes převis n.v.
- b) *Sokolík plný rolniček III*; Josef Drašnar, 17.7.1992. (JZ) stěnkou podél solivého sokolíku n.v.
- c) *Hranka II*; Josef Drašnar, 17.7.1992. (J) hranou n.v.
- d) *Sestupová I*; Josef Drašnar, 17.7.1992. Levou částí (JZ) stěny po schodech n.v.
- e) *Hmaty V*; Josef Drašnar, P. Votický, 27.7.1992. Při (Z) hraně přímo n.v.

85. Pidižvík - masív

- a) *Shybová V*; Josef Drašnar, 14.7.1992. V náhorní (JV) stěnce přes stříšku ke slaňáku.
- b) *Schůdky II*; Josef Drašnar, 14.7.1992. (JV) stěnkou hned vedle (J) hrany po policích n.v.
- c) *Horská služba*; Josef Drašnar, 14.7.1992. Středem komína.
- d) *Vteřinová hrana komína II*; Josef Drašnar, 14.7.1992. (V) hranou komína n.v.

86. Drak

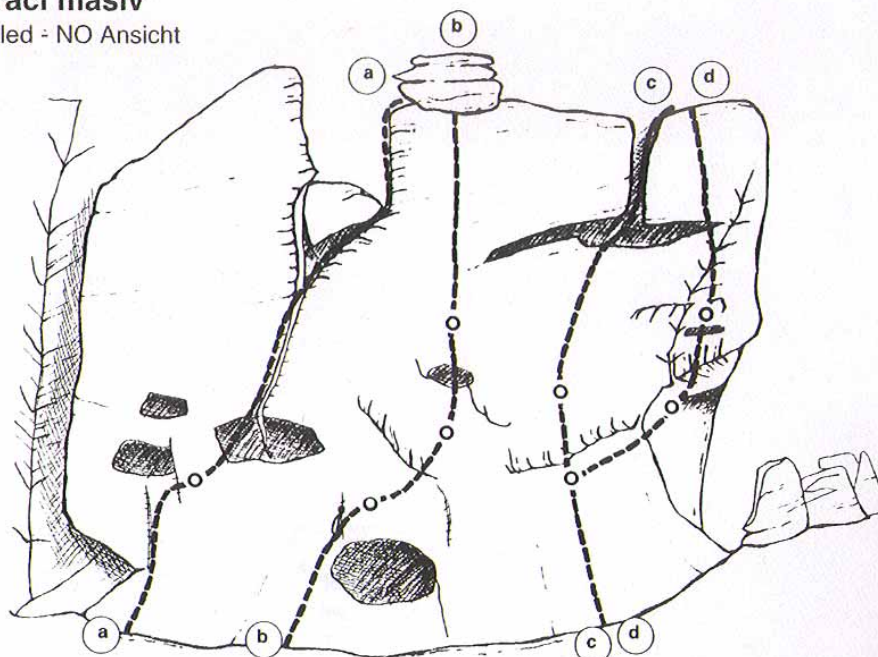
- a) *Západní sokolík V*; Leo Stoy s druhy, 1966. Přes velký převis k sokolíku a jím na vrchol.
- b) *Cesta po kýlu V*; Jiří Janiš, J. Kozlík, V. Skokan, J. Slavík, 29.7.1973. Nástup cestou "Západní sokolík" několik metrů vzhůru, traverz dol. k ostré hraně (hodiny). Stěnou pomocí hrany přes kruh na vrchol. (Kruh dodán).

87. Dračí masív

- a) *Severní cesta VIIc*; V levé části (S) stěny ke kruhu. Dále stěnou těžce do spáry a jí na vrchol.
- b) *Zvuky ticha IXb RP*; Jan Paul a spol., 1991. Přes 3 kruhy (napravo od cesty "Severní c.").
- c) *Abraka dabra VIIIc*; Jan Paul a spol., 1991. V pravé části (S) stěny přes 2 kruhy na vrchol.
- d) *R.A.F. IXa RP*; Jan Paul a spol., 1991. Na pravé hraně v převisu 1. kr. (spol. s cestou "Abraka dabra") a dále přes další 2 kruhy a smyčku na vrchol.

87. Dračí masív

SV pohled - NO Ansicht



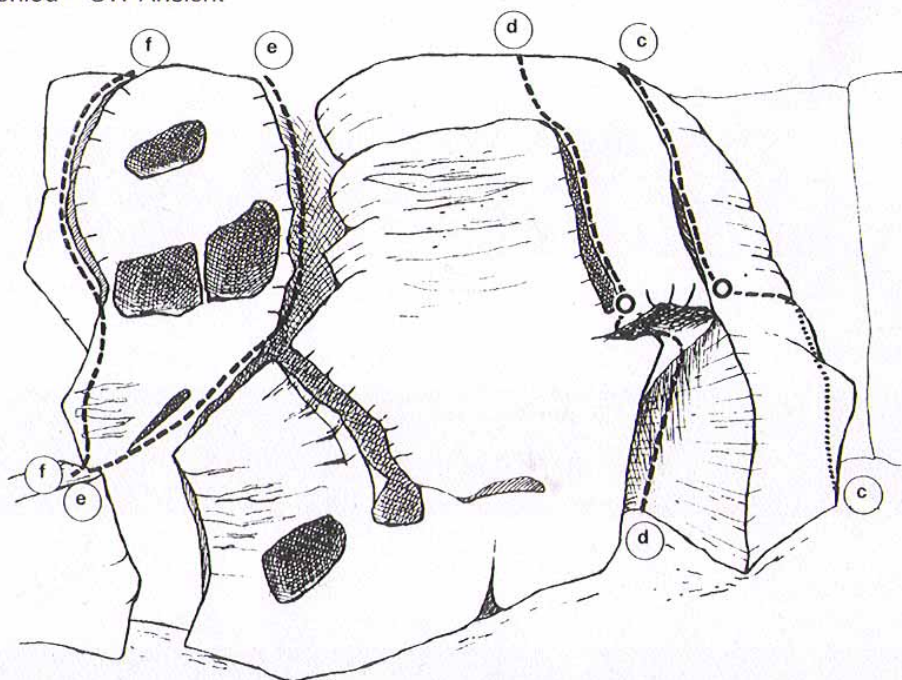
- | | |
|-----------------------|-----------------------|
| a) Severní cesta VIIc | c) Abraka dabra VIIIc |
| b) Zvuky ticha IXb RP | d) R.A.F. IXa RP |

88. Křížová věž

- a) *Stará cesta II*; Zářezem v (JV) stěně vl. na sedlo, komínem na velkou plošinu a (JZ) stěnou n.v.
- b) *Jižní komín II*; V pravé části (JZ) stěny komínem n.v.
- c) *Srpnová spára VI*; Karel Bělina, M. Poskočilová, V. Šatava, 11.8.1973. V pr. části (JZ) stěny komínem krátce vzhůru a dol. ke kruhu. Spárou na vrchol.
- d) *Kominíci VIIb*; Karel Bělina, L. Stoy, Z. Hubka, J. Houser, 8.9.1973. V pr. části (JZ) stěny hlub. koutem pod velký převis. Traverz dol. ke kr. a spárou na vrchol.
- e) *Přímá jihozápadní cesta III*; Wolfgang Bruch, R. Wokržínek, 2.9.1962. Z velkého bloku do (JZ) stěny, vzhůru vpr. do spáry a na vrchol.
- f) *Levá jihozápadní cesta IV*; Zdeněk Hubka s druhy, 1958. Z velkého balvanu do (JZ) stěny, dol. vzhůru k řadě spár a těmi na vrchol.
- g) *Ivánek pivánek VIIIb*; J. Bajak, Marián Jelínek, 1990. Na (SZ) hraně převislou stěnou k 1. kruhu od něj přímo stěnou ke 2. kruhu, převisem ke 3. kruhu a n.v.
- h) *Excelsior VIIa*; Rudolf Wokržínek, W. Bruch, S. Stehlík, 26.8.1962. Z komína přes převis a dopr. ke kruhu. Dopr. vzhůru kolem 4 děr až k římsce. Po ní dol. do zářezu a jím na vrchol.
- i) *Severní komín IV*; Jiří Hořák, V. Vlček, 1960. Ve velkém (S) koutě komínem přímo n.v.
- j) *Kyvadlo VIIb*; Jaroslav Houser, Leo Stoy, K. Bělina, 8.9.1973. (S) komínem vzhůru, stavěním do levé stěny a doleva ke kruhu. Spárou na vrchol.
- k) *Tisíc prdelí VIIIc (RP IXb)*; Miloš Burýšek jištěn, 17.3.1990. Stěnou vl. od (S) komína šikmo dol. vzhůru ke hraně (kruh). Stěnou přímo přes kruh cesty "Kyvadlo" do spáry a jí na vrchol.
- l) *Návrat Jofree de Peiraca IXc*; Martin Jelínek, Jiří Slavík, 1992. (S) hranou přes 2 kruhy n.v.
- m) *Slavnosti blbosti VIIIa (RP VIIIb)*; Miloš Burýšek jištěn, 2.3.1990. Převislou (SZ) stěnou přes díru k 1. kruhu, stěnou přímo do velké díry pod spárou (2. kruh) Spárou asi 3 m vzhůru, doleva na hranu a jí přes 3. kruh na vrchol.
- m1) *Var. - Žár trvá VIIb*; Petr Slanina, Jiří Slavík, 31.7.1994. Přes 1.kruh cesty "Slavnosti blbosti" až do díry, z ní zprava borhák a přímo stěnou (2. borhák) na vrchol.
- n) *Stoyovina VIIc*; Leo Stoy s druhy. Od (JV) spárou do díry, šikmo dopr. do další díry v (SV) stěně ke kruhu. Spárou přímo na vrchol.
- o) *Jihovýchodní spára V*; Sláva Stehlík, R. Pokorný, 8.5.1960. Zl. dopr. šikmým zářezem, potom úzkou spárou na její konec. Dopr. vzhůru do výklenku a spárou přes převis na vrchol.
- p) *Východní komín IV*; Šikmým zářezem v (JV) stěně asi 5 m, přechod dol. do trhliny, vzhůru do rozšíření a tam vpr. komínem.
- q) *Ptačí sokolík VIIa*; Sláva Stehlík, S. Brabec. R. Wokržínek, 2.9.1962. Od l. hrany (SV) stěny spárou přes převis na plotnu, žebrem vzhůru pod previsa dopr. na vrchol.
- q1) *Var. - Východní hrana VIIa*; Sláva Stehlík, M. Jancsín, 21.10.1962. Cestou "Ptačí sokolík" na plošinu, Traverz dol. na hranu a jí na vrchol.

88. Křížová věž

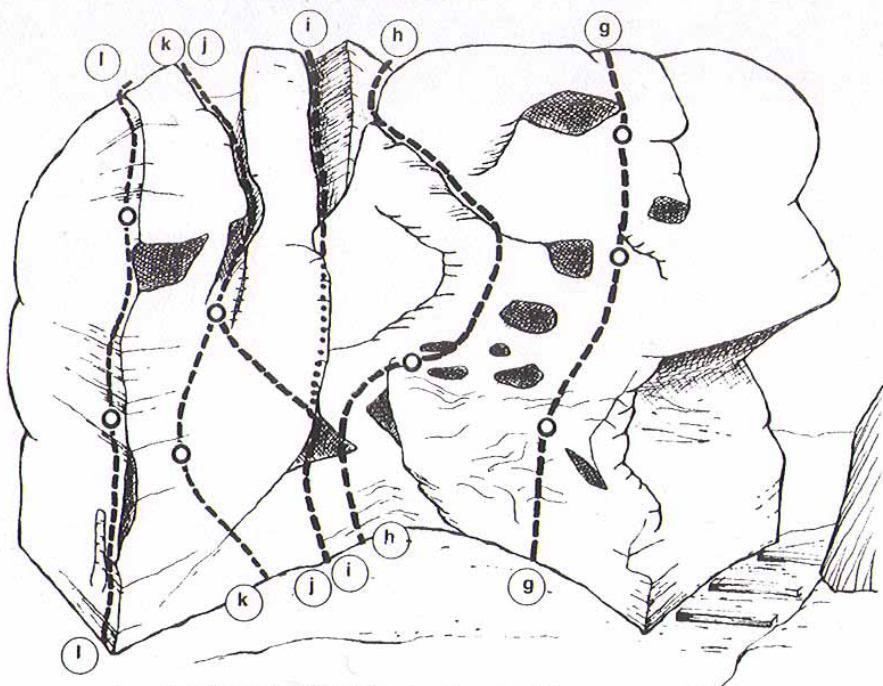
JZ pohled - SW Ansicht



- c) Srpnová spára VI e) Přímá jihozápadní cesta III
d) Kominíci VIIIb f) Levá jihozápadní cesta IV

88. Křížová věž

SZ pohled - NW Ansicht



- g) Ivánek pivánek VIIIb j) Kyvadlo VIIIb
h) Excelsior VIIa k) Tisíc prdelí VIIIc
i) Sevní komín IV l) Návrat Jofree de Peiraca IXc

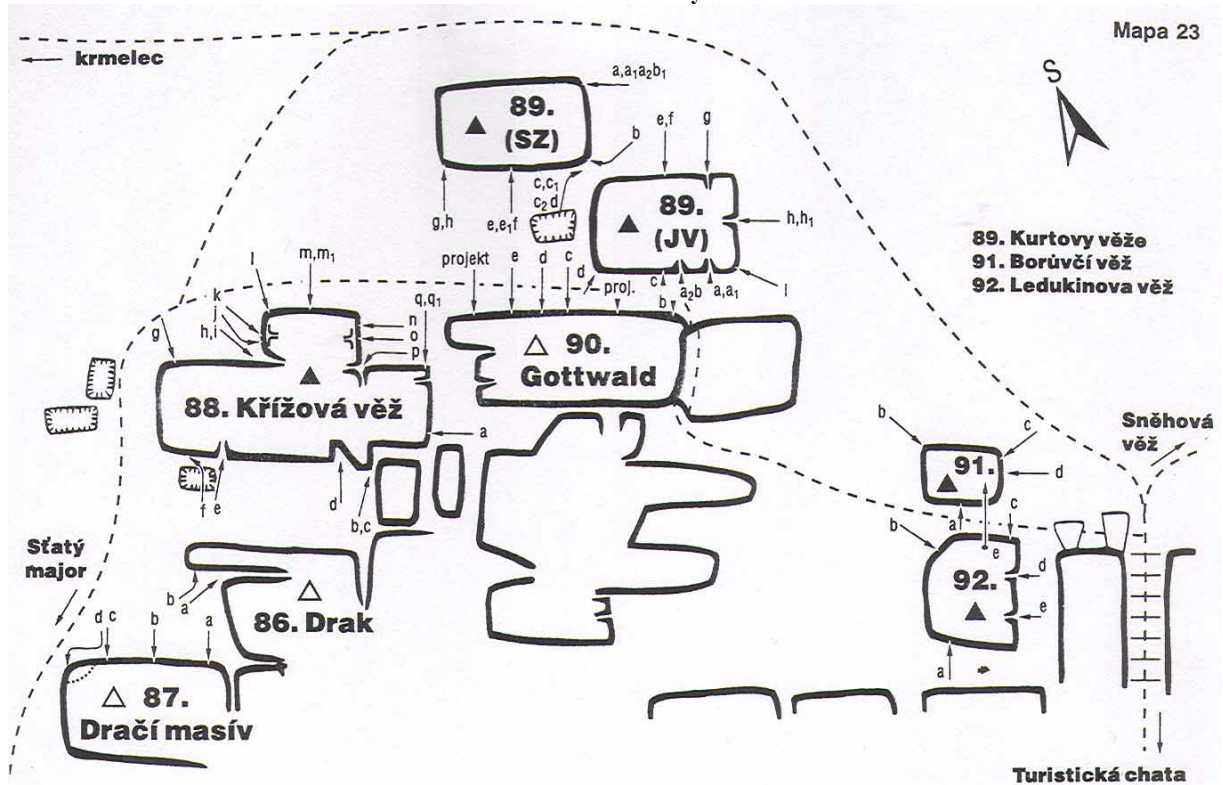
89. Kurtovy věže

Jihovýchodní věž

- a) *Stará cesta V*; Kurt Ulrich, H. Irmischer, K. Ulrich, 24.4.1910. V pr. části (JZ) stěny do spáry, tou do výklenku. Dále dvojitou spárou a komínem na vrchol.
- a1) *Varianta V*; Karel Bělina, M. Poskočilová, 11.8.1973. Z výklenku dopr. do spáry a tou na vrchol.
- a2) *Nástupová varianta V*; Vlevo od "Staré c." ruční spárou až na konec a dopr. do "Staré c."
- b) *Cesta přes tunel VI*; Karel Bělina, M. Poskočilová, L. Stoy, 11.8.1973. Z konce spáry "Nástupové varianty" dol. do další spáry, tou do tunelu (kruh) a z něj vhloubením na vrchol nebo průlez dírou do (S) stěny a "Severní cestou" na vrchol.
- c) *Jihozápadní stěna VIIa*; Willy Richter, O. Bürger, E. Henser, R. Glatzer, H. Schönherr, 27.6.1926. Středem (JZ) stěny do díry, traverz dol. ke spáře, na její konec, dopr. do dvojité spárky a tou n.v.
- d) *Liberecká cesta VIIc*; Jan Procházka, Karel Bělina, 17.8.1969. Vlevo v (JZ) stěně při hraně do malé díry, traverz přes hranu doleva do (SZ) stěny k sokolíku a jím ke kruhu. Od kruhu vpr. jemnou trhlinou a vhloubením na vrchol.
- d1) *Nepadějdoleva VIIIa*; Petr Kouba, Michael Vyleťal. Nástup jako Liberecká cesta vhloubením (hodiny) a dále přímo po JZ hraně přes tři kruhy na vrchol.
- e) *Milhavá cesta VIIc*; J. Orgen Rotzsche, F. Brosche, G. Michaelis, R-G. Naske, 7.9.1975. Středem (SV) stěny stěnou a spárou ke kruhu. Doprava ke spáře a tou až na její konec. Vlevo kolem díry k sokolíku a jím na vrchol.
- f) *Slimák v trenkách IXa*; Jiří Slavík, Petr Slanina, J. Novák, 30.7.1994. Od kruhu "Milhavé cesty" stěnou přímo (kruh) na vrchol.
- g) *Severní cesta IV*; němečtí lezci, asi r. 1921. V l. části stěny přes převis do spáry a spárou mimo hodiny dol. na šikmou plošinu. Z ní vpr. komínem na vrchol.
- h) *Východní cesta VI*; Hans Stöltzel, T. Roßberg, G. Wend, 24.7.1921. V (JV) stěně spárou pod převis, přes něj a dol. na vrchol.
- h1) *Varianta VI*; Anton Lexa, F. Hron, 14.10.1944. Nad převisem dopr. na hranu a po ní na vrchol.
- i) *Muší hrana VIIc*; Eduard Augustin, R. Japell, 9.5.1926. (J) hranou přes kruh na vrchol (kruh osazen dodatečně).

Severozápadní věž

- a) *Dietrichova stěna 2/VIIa*; Max Dietrich, O. Leischke, 2.8.1925. U l. hrany (SV) stěny přes převis k díře, traverz stěnou dopr. ke žlábků a vzhůru na šikmou lavici ke kruhu. Dopr. na hranu, dále dopr. do otevřené spáry a tou na vrchol.
- a1) *Diagonální varianta 2/VIIa*; Sláva Stehlík, W. Bruch, R. Wokřezínek, M. Jancsín, 27.6.1964. Od kruhu doleva ke 2. kruhu. Stěnou dol. k žeburu a po něm doleva na vrchol.
- a2) *Houpavá varianta 2/VIIa*; Karel Bělina, J. Paul, 26.6.1971. Od kruhu vzhůru do velké díry ke 2. kruhu. Vpravo po hraně na vrchol.
- b) *Úzká stěna VIIb*; Jiří Šlégl, Leo Stoy, K. Skopec, 18.9.1975. Krátce rozpěrným komínem, od hodin dopr. do (JV) úzké stěny k 1. kruhu. Stěnou při hraně přes 2. kruh na vrchol.
- b1) *Varlanta VIIc*; Martin Jelínek, I. Škrabal, 15.5.1993. Od nástupu "Ditrichovy c." převisem přes kruh k 1. kruhu cesty "Úzká stěna".
- c) *Cesta rokle 2/V*; Konrad Hopfer, W. Kapherr, 29.9.1927. V pravé části (JZ) stěny do díry. Traverz dopr. do rozpor. komína mezi hranami věží a jím kolem 2 hodin n.v. Přeskokem na hl. vrchol.
- c1) *Varianta VI*; Sláva Stehlík, R. Wokřezínek, 13.9.1964. Od velkých hodin "Cesty rokle" (SZ věž) traverz doleva k sokolíku a jím na vrchol.
- c2) *Pravá varianta VIIa*; Od velkých hodin dopr. ke kruhu a jemným sokolíkem n.v.
- d) *Spanilá jízda IXa*; Pavel Bucek, Pavel Bechyně, 2.10.1992. Cestou "Cesta rokle" do díry a výše sokolíkem ke kruhu. Stěnou na vrchol.
- e) *Na plný plyn VIIb*; Josef Rybička, L. Novák, M. Kudelka, 30.6.1979. (JZ) stěnou doprava do díry k 1. kruhu. Poslavením do díry a ke 2. kruhu. Odtud do další díry a vlevo na vrchol.
- e1) *Varianta bez stavění*; Jiří Slavík, 4.10.1986.
- f) *Rybárna VIIb*; Mariin Jelínek, Ivoš Škrabal, 15.5.1993. Od 1. kruhu cesty "Na plný plyn" mírně vpr. vzhůru k dalšímu kruhu. Stěnou na vrchol.
- g) *Jihozápadní hrana VIIb*; Leo Stoy, M. Chýna, 4.7.1977. Vlevo v (JZ) stěně přes díry vzhůru a výše dol. na (JZ) hranu sokolíkem ke kruhu. Po hraně na vrchol.
- h) *Kropící konve VIIIc*; Jiří Novák, Petr Slanina, Jiří Slavík, 30.7.1994. Stejně jako "Jihozápadní hrana" do díry, z ní přímo stěnou k 1. borháku. Mírně vl. stěnou (2. borhák) a přímo stěnou n.v.

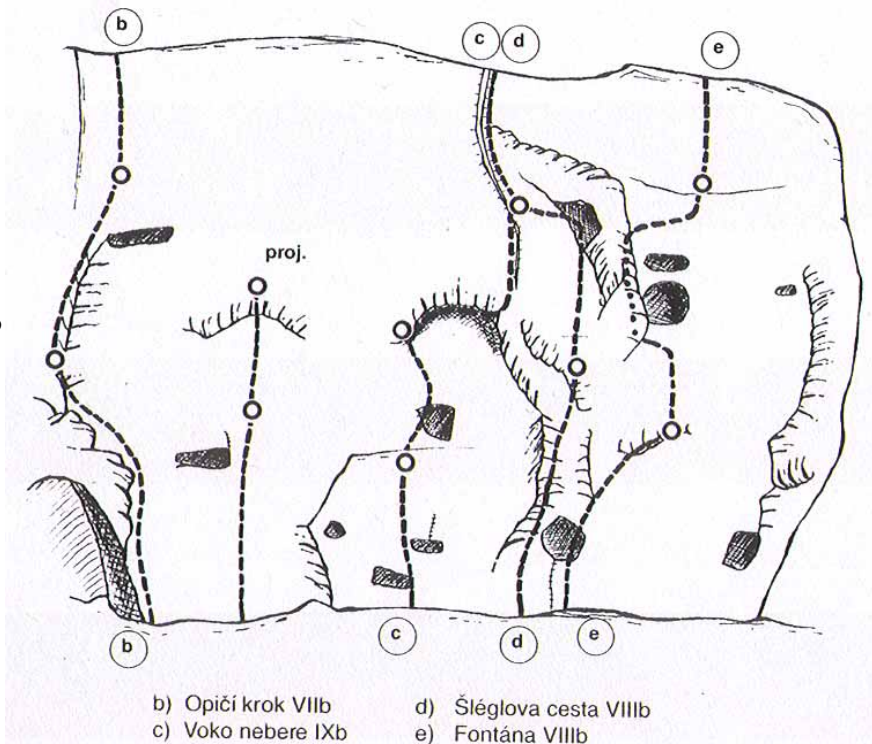


90. Gottwald

S pohled - N Ansicht

90. Gottwald

- a) **Z průchodu IV**; Z průchodu vlevo spárou na vrchol.
- b) **Opičí krok VIIb**; Pavel Bechyně, P. Votický, 15.8.1991. V (S) stěně vpravo od průchodu stěnkou a sokolíkem na polici k 1.kruhu, hranou ke 2.kruhu a stěnkou na vrchol.
- c) **Voko nebere IXb**; Jiří Slavík, Petr Slanina, 9.5.1993. Středem (S) stěny k 1. kruhu, do díry a stěnou ke 2. kruhu, dále mírně zprava a přímo v trhlince ke 2. kruhu cesty "Šléglova c." a n.v.
- d) **Šléglova cesta VIIIb**; Pavel Bechyně, V. Kaule, 8.4.1990. Středem (S) stěny sokolíkem ke kruhu, dále sokolíkem do díry a ke 2. kruhu a spárou na vrchol.
- e) **Fontána VIIIb**; Jiří Slavík, Petr Slanina, 1991. Vpravo od "Šléglova c." přes 2 kruhy n.v.



- b) Opičí krok VIIb
- c) Voko nebere IXb
- d) Šléglova cesta VIIIb
- e) Fontána VIIIb

91. Borůvčí věž

- a) **Stará cesta III**; Stf. (JZ) stěny do díry, dol. vzhůru na plošinu a na vrchol.
- b) **Paragraf VI**; Dieter Smejkal, D. Smejkalová, 13.7.1972. V1. od (S) hrany šikmým zářezem dopr. vzhůru k velkým hodinám. Přes převis na vrchol.

- Tisá / Velké stěny -

- c) *Lámavá cesta V*; Sláva Stehlík, R. Wokrzínek, L. Štěpán, 27.5.1962. Z pr. strany (JV) stěny dol. vzhůru přes lámavou přev. stěnu za hranu na polici. Vl. od hrany stěnkou a žlábkem na vrchol.
- d) *Drobivá cesta VI*; Karel Bělina, J. Slavík, 27.5.1972. Ze stř. (JV) stěny dopr. vzhůru za hranu na polici v (S) stěně (kruh). Stěnou na vrchol.
- e) *Přeskok 4/I*; Mathias Wiese, 2.6.1974. Z Ledukinovy věže sestupem asi 2 m a skok na vrchol Borůvčí věže.

92. Ledukinova věž

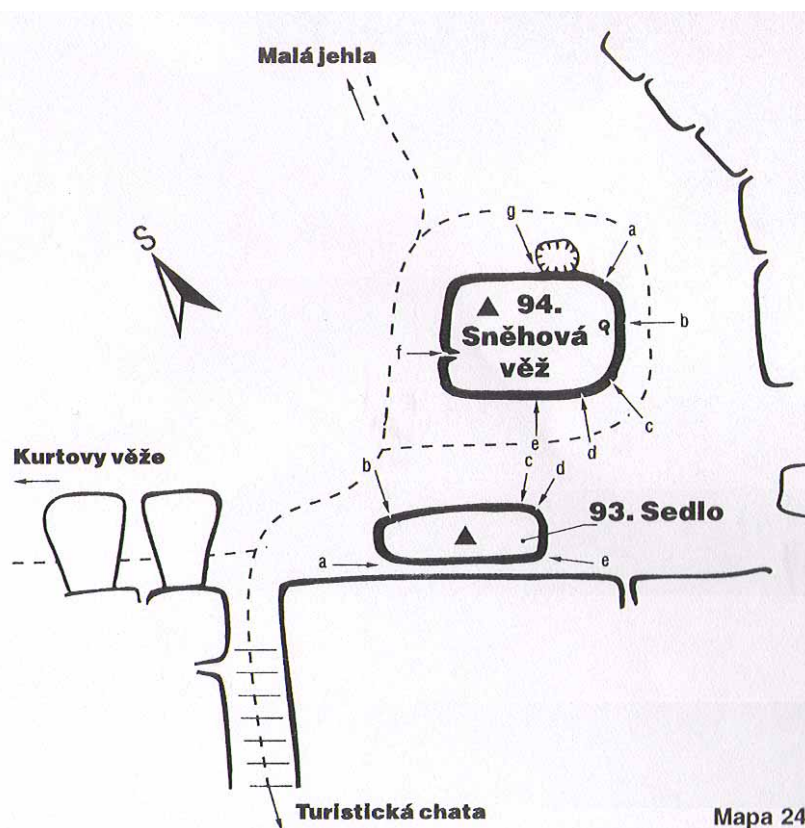
- a) *Stará cesta II*; V levé části náhor. (JZ) stěny žebrem ke hraně a na vrchol.
- b) *Za pár VIIIc*; Radim Příbyl, J. Novák, 15.8.1988. Stř. (SZ) stěny trhlinou a později stěnou přímo přes kruh na vrchol.
- c) *Hovno v zádech VIIIa (RP VIIIb)*; P. Holík s druhy, 26.6.1992. Vlevo od cesty "Za pár" stěnou podél hrany přes 2 kruhy na vrchol.
- d) *Pravá východní spára IV*; Gerhard Tschunko, R. Wokrzínek, J. Kašpar, 1.12.1963. Vpravo v (JV) stěně spárou přímo n.v.
- e) *Levá východní spára III*; Gerhard Tschunko, R. Wokrzínek, J. Kašpar, 1.12.1963. Vlevo v (JV) stěně spárou n.v.

93. Sedlo (věžička těsně u masívu nalevo od schodů)

- a) *Stará cesta II*; Komínem mezi věží a masívem na vrchol.
- b) *Noc končí svítáním VI*; Karel Bělina, L. Fiala, 9.4.1994. V pr. části (S) stěny spárou při hraně na stupeň ke kruhu. Stěnou a vpravo krátkou spárou na vrchol.
- c) *Zimní cesta VI*; Gerhard Tschunko, R. Wokrzínek, J. Kašpar, 1.12.1963. V l. části (S) stěny přev. sokolíkem dol. vzhůru k děrám, pak dopr. vzhůru k malému vhloubení a jím na vrchol.
- d) *Severovýchodní hrana VIIa*; Karel Bělina, J. Chára, 7.6.1994. (SV) hranou přes kruh na vrchol.
- e) *Východní hrana III*; Gerhard Tschunko, 1.5.1967. Od komína dopr. na hranu a tou na vrchol.

94. Sněhová věž

- a) *Stará cesta II*; V pr. části (V) stěny zářezem na plošinu a na vrchol.
- b) *Východní stěna III*; Karel Bělina, J. Chára, 16.4.1994. Středem (V) stěny n.v.
- c) *Východní hrana II*; Reinhard Hink, 1960. (JV) hranou na vrchol.
- d) *Skořápky IV*; Karel Bělina, J. Chára, 16.4.1994. Vpravo v (J) stěně na římsu a z ní stěnou n.v.
- e) *Jižní stěna V*; Karel Bělina, L. Fiala, 9.4.1994. Přev. stěnou přes kr. do spáry a výše stěnou n.v.
- f) *Západní spára III*; František Kodeš s druhy, 1958. Spárou v (Z) stěně na travnatou plošinu a doleva na vrchol.
- g) *Severní cesta VI*; Karel Bělina, J. Chára, 16.4.1994. Stěnou přilehlého pilíře na plošinu a z ní převislou stěnou na vrchol.



95. Malá jehla

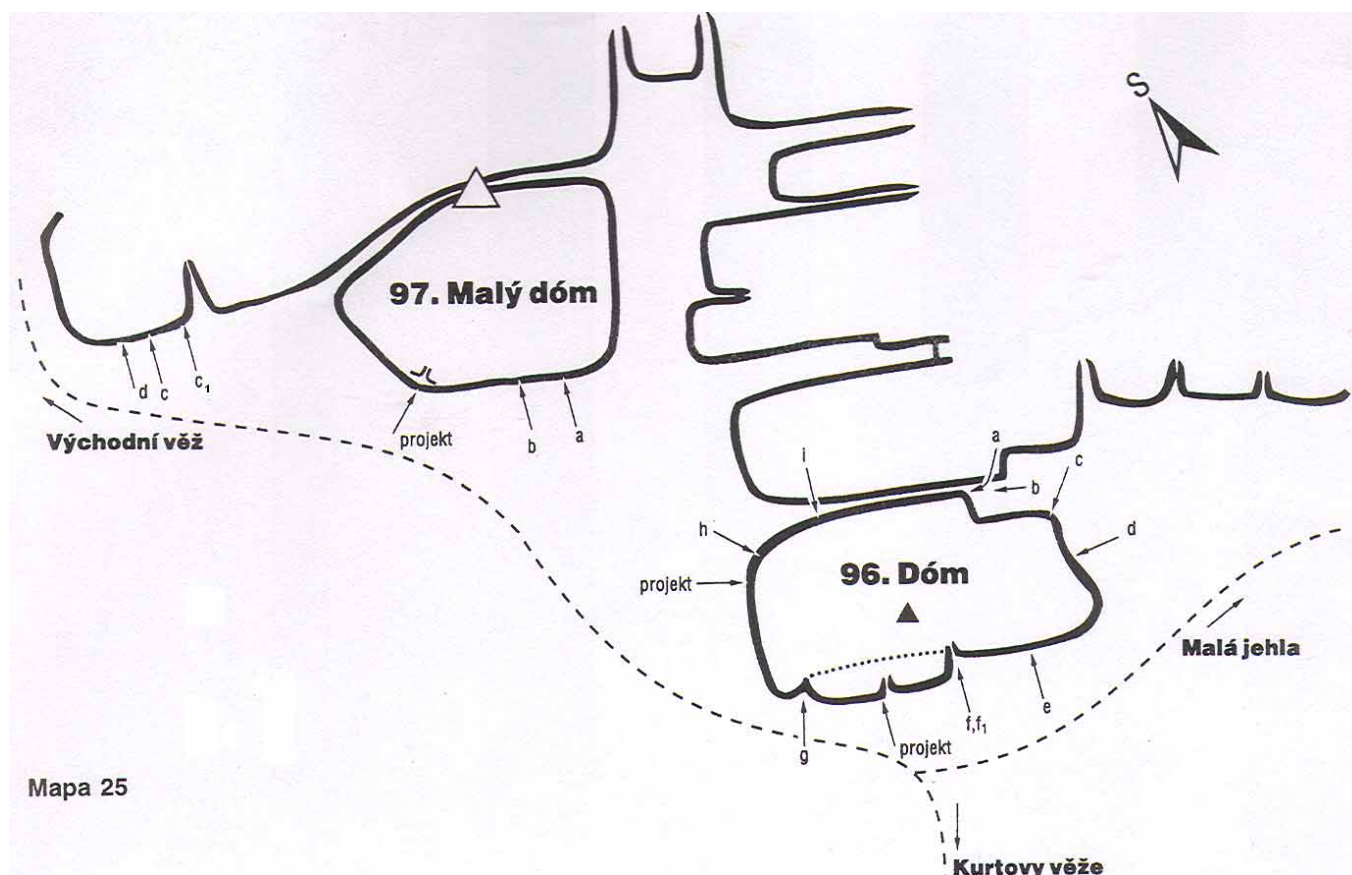
- a) *Stará cesta II*; Od (V) přes štěrbinu k věži, pak vzhůru a šikmo dol. na vrchol.
- b) *Východní cesta III*; Reinhard Hink, G. Tschunko, 1960. Podél (V) hrany na plošinu a vl. na vrchol.
- c) *Údolní cesta III*; Gerhard Tschunko, R. Wokrzínek, 1961. U levé hrany údol. (J) stěny vzhůru na římsu a po ní dopr. do vhloubení, vpr. stěnou vzhůru na plošinu a vl. na vrchol.
- d) *ET mimozemšť'an V*; Jaroslav Maršík ml., J. Maršík, A. Maršíková, 1985. (Z) hranou přes dva převisy přímo na vrchol.

96. Dóm

- a) *Stará cesta I*; Z masívu na (S) straně překročením do komína a jím na vrchol.
- b) *Severovýchodní komín III*; Karel Bělina, J. Chára, 7.6.1994. Komínem až do sedla na "Starou cestu" a tou na vrchol.
- c) *Severovýchodní hrana VI*; Rudolf Wokřžinek, W. Bruch, 18.10.1965. Vpravo od (SV) hrany k 1. kruhu, přímo vzhůru na římsu a stěnou kolem 2. kruhu do vodor. zářezu. Dol. do trhliny a tou na vrchol.
- d) *Východní cesta V*; Rudolf Wokřžinek, W. Bruch, 12.9.1965. Stř. stěny ke kr., po šikmé rampě dol. na hranu, šikmo dopr. do zářezu a tím na vrchol.
- e) *Jižní stěna VIIb*; Dieter Smejkal s druhy. Středem pr. části (J) stěny přes kr. na vrchol.
- f) *Jižní spára V*; Zdeněk Kropáček, 30.9.1965. V pravé části (J) stěny do jeskyně přes velký převis do spáry a tou na vrchol.
- f1) *Varianta stropem VIIb*; V. Sojka, R. Přibyl, 6.6.1986. Z jeskyně "Jižní spáry" vpravo ruční spárou přes strop na konec. Dále do "Jižní spáry" a tou na vrchol.
- g) *Cesta kolem mé lebky VIIb*; Jiří Janiš, K Bělina, J. Slavík, 28.5.1972. V l. části (J) stěny do jeskyně a stěnou ke kruhu, rozporem přes velkou střechu vzhůru, spárou do komína a na vrchol.
- h) *Tanec s vlky VIIIb*; Richard Litochleb, 1994. Na (SZ) po hraně přes 3 borháky na vrchol.
- i) *Větrná stěna VIIa*; Karel Bělina, J. Kozlík, J. Slavík, Vondráček, Mařík, 25.7.1972. Na (S) rozporem mezi věží a masívem, později stěnou ke kruhu. Doprava na (SZ) hranu a n.v.

97. Malý dóm - polomasív

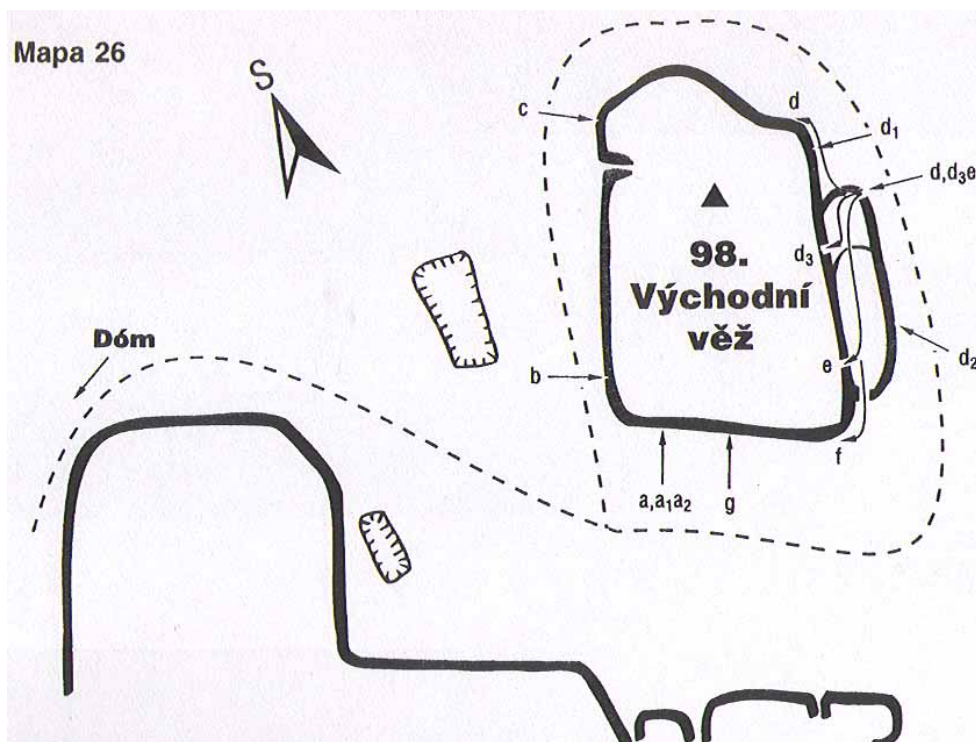
- a) *Černý křídla VIIc*; Martin Kropáček, H. Kropáček, 22.5.1994. Nástup v pr. části (J) stěny, doprava přes převis (kruh) a převislou stěnou šikmo vlevo ke koutu. Koutem a stěnou na vrchol.
- b) *Geniální nápad VIIb*; Václav Šatava ml., David Hons, 17.9.1994. Nástup středem údolní stěny přes převis k 1. kruhu, přímo ke 2. kruhu a stěnou mírně vlevo n.v.
- c) *Cesta pro Lukáše VI*; Josef Nestler, Petr Lacina, 27.9.1987. Středem (J) stěny přes kruh n.v.
- c1) *Neznámá ??*; Napravo od cesty „Cesta pro Lukáše“ po hraně přes kruh na vrchol.
- d) *Vzpomínka na kamaráda VIIa*; Dalibor Murář, Ondřej Šnopl, 24.9.2003. Nástup středem stěny, sokolíkovou spárou doleva ke hraně do díry (smyčka). Z pravé strany hrany přes oblé chyty na vrchol.



Mapa 25

98. Východní věž (velká věž 200 m (JZ) od Turistické chaty, odkud je vidět její (V) stěna)

- a) *Jihozápadní cesta V*; Helmut Rahn, H. Falk, H. May, E. Richter, 9.4.1939. V l. části náhorní (JZ) stěny do vodor. zářezu (hodiny). Ruční spárou ke 2. obdélníkové díře. Vzhůru doprava a začínající spárou n.v.
- a1) *Dolní varianta V*; Erich Langer, A. Bach, 15.8.1941. Z l. díry šikmo vl. za hranu na plošinu a trhlinou na vrchol.
- a2) *Horní varianta VI*; Frank Hempel, G. Ungrade, H. P. Zeiler, 17.7.1957. Od levého okraje 2. obdélníkové díry lehce převislou stěnou přímo n.v.
- b) *Severozápadní stěna VI*; Rudolf John, E. Lorenz, A. Lorenz, R. Label, 7.5.1937. Vlevo od (Z) hrany vzhůru do vodorovného zářezu. Postavením přes převis do spáry a tou na vrchol.
- c) *Severozápadní cesta VI*; Fritz Hron, A. Bach, Zummer, 17.5.1941. Zcela vl. v (SZ) stěně kolem hodin ke spáře a sokolíkem na jeho konec. Traverz dopr. vzhůru na lavici a přev. spárou n.v.
- d) *Východní cesta V*; Heinz May, H. Rahn, 5.4.1936. Zleva nebo zprava na pilíř ve (V) stěně, šikmo dopr. a vzhůru na balkón na (S) hraně, tou na vrchol.
- d1) *1. varianta V*; ústečtí lezci, 1950. Od zářezu při (S) hraně klikatou trhlinou na stupeň (S) hrany.
- d2) *2. varianta III*; V l. části (V) stěny do zářezu a jím šikmo dopr na plošinu.
- d3) *Východní stěna VI*; Karl Krombholz, L. Ryska, 25.8.1962. Nástup cestou "Vých. cesta" na pilíř, odtud (V) stěnou přímo n.v.
- d4) *4. varianta VI*; T. Mašková, 24.7.1984. Z plošiny spárou na římsu, dopr a stěnou n.v.
- e) *Východní spára VI*; Karl Krombholz s druhy, 1957. Nástup cestou "Vých. cesta" na pilíř, vlevo k jemné převislé spáře a tou n.v.
- f) *Jihovýchodní cesta VI*; Sláva Stehlík, W. Kubinec. R. Lochmann, F. Grassl, 21.10.1956. Nástup var. cesty "Vých. c." na plošinu, traverz dol. za hranu do malého výklenku. (Sem též z náhor. strany přerušovaným žebrem - VII). Stěnou ke kruhu, pak přímo, později dol. na vrchol.
- g) *Středem náhorní stěny VIIa*; Karl Krombholz s druhy, 1960. Stř. stěny vede přerušovaná spára měnící svůj charakter. Tou a stěnou na vrchol.



99. Východní roh

- a) *Stará cesta I*; U (JV) hrany přes stěnu dol. na vrchol.
- b) *Nováková cesta V*; Pavel Novák, W. Kubinec, 1958. V pr. části údol. stěny lámavou stěnou do zářezu a jím na polici. Sokolíkem vzhůru.

- Tisá / Velké stěny -

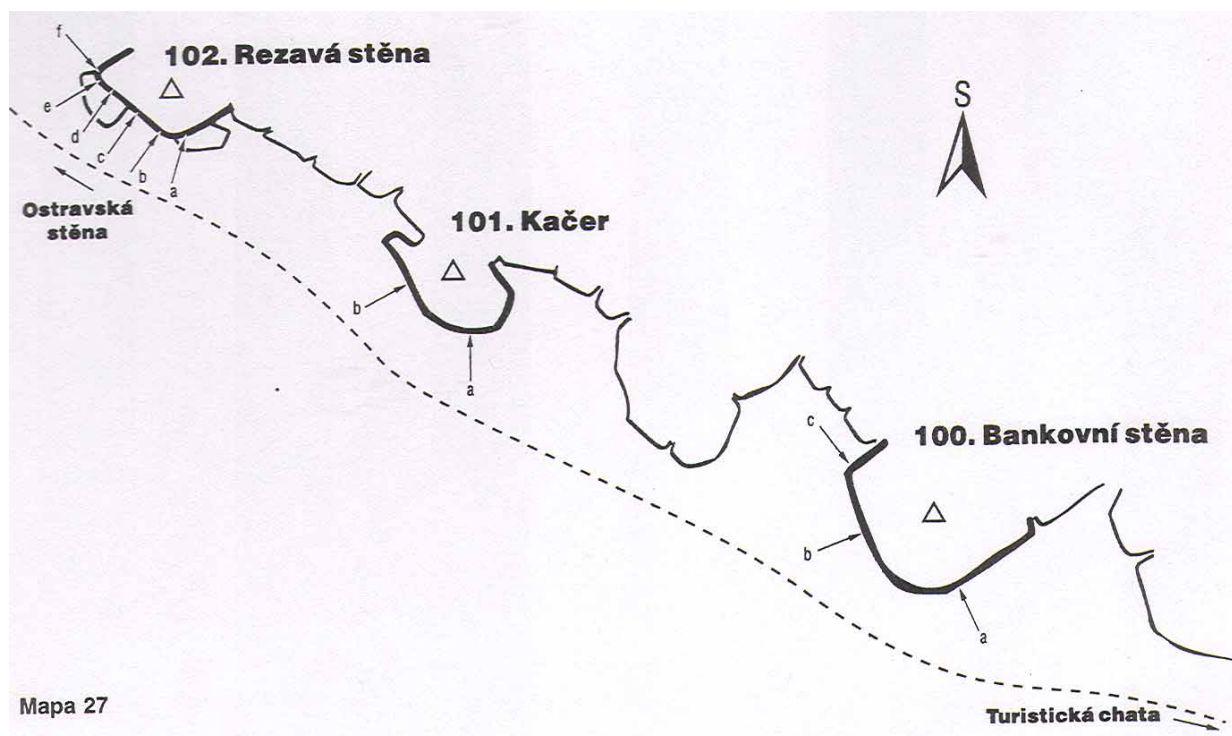


Tlustý starosta a Hubený doktor



Slon

- Tisá / Bürschlické stěny -
BÜRSCHLICKÉ (SEVERNÍ) STĚNY



100. Bankovní stěna

- a) *Peníze na ruku VI*; Karel Bělina, Jiří Chára, 7.6.1994. Vlevo v (J) stěně do římsy ke kruhu. Stěnou přes velkou díru na vrchol.
- b) *Údolní spára VI*; Karel Bělina, J. Münde, 8.5.1994. Středem (JZ) stěny spárou pod převis, vlevo spárou na vrchol.
- c) *Ze svahu VI*; Karel Bělina, Z. Šebesta, 26.6.1994. Vpravo v náhorní stěně spárou ke kruhu. Stěnou vpr. při hraně na vrchol.

101. Kačer

- a) *Údolní cesta V*; Karel Bělina, K. Bělinová, 12.6.1994. Středem údolní stěny do římsy, z ní převisem na vrchol.
- b) *Z bivaku VI*; Karel Bělina, Z. Šebesta, 26.6.1994. Spárou na polici a přes břicho na vrchol.

102. Rezavá stěna

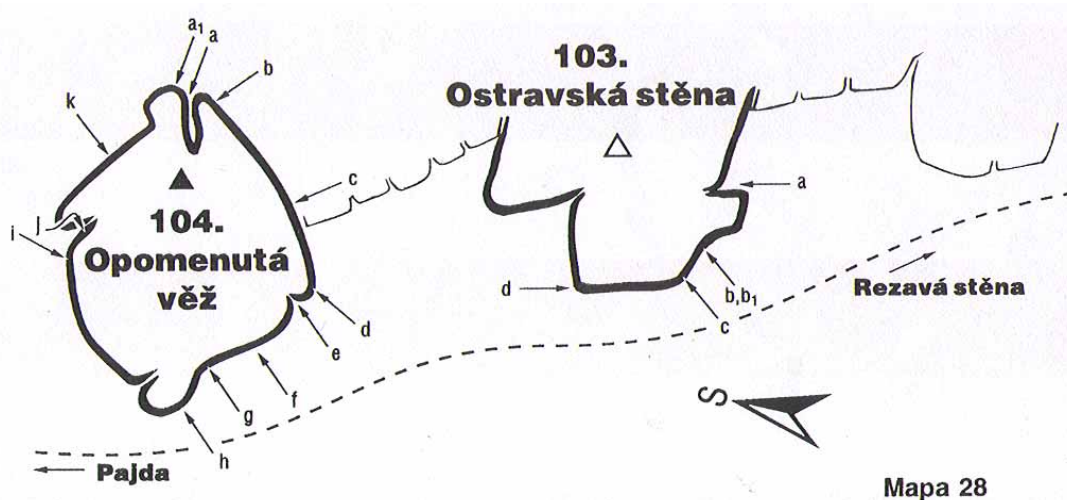
- a) *Jižní cesta V*; Karel Bělina, K. Bělinová, 12.6.1994. Stěnou přes díry na šikmou polici. Převislou stěnou na vrchol.
- b) *Hop a skok VI*; Karel Bělina, J. Münde, 8.5.1994. Vpravo v (JZ) stěně krátce spárou na stupeň. Hranou a stěnou přes kruh na vrchol.
- c) *Údolní stěna VIIb*; Karel Bělina, K. Bělinová, 12.6.1994. Středem údolní stěny přes 2 kruhy n.v.
- d) *Po dešti se vyjasní VIIa*; Karel Bělina, J. Münde, 8.5.1994. Vlevo ve stěně z velkého bloku dopr. ke kruhu. Vzhůru do římsy a trhlinami na vrchol.
- e) *Hořící sezóna V*; Karel Bělina, J. Chára, 1.5.1994. Z velkého bloku přímo do spáry a tou n.v.
- f) *Lákavá hrana IV*; Karel Bělina, K. Bělinová, 12.6.1994. Vlevo od velkého bloku zpočátku převisem a výše hranou na vrchol.

103. Ostravská stěna

- a) *Spára na pěst V*; Karel Bělina, J. Chára, 1.5.1994. Vpravo v (J) stěně ruční spárou do sedla a krátce na vrchol.
- b) *Klasická cesta V*; Karel Bělina, J. Chára, 1.5.1994. Středem (J) stěny zářezem (velké hodiny) doleva na stup a stěnou na vrchol.
- b1) *Varianta V*; Karel Bělina, J. Chára, 1.5.1994. "Klasickou cestou" k hodinám, dál dopr. do spáry a tou na vrchol.
- c) *Jižní cesta VIIb*; Roman Cuberek, M. Biltner, J. Wozniak, 30.4.1994. Vlevo stěnou přes malou díru vzhůru do velké díry (jištění). Doleva za hranu ke kruhu. Obtížně hranou a stěnou na vrchol.
- d) *Severozápadní hrana VIIa*; Karel Bělina, J. Münde, 8.5.1994. Hranou na stupeň ke kruhu. Po hraně na vrchol.

104. Opomenutá věž (věž s vysokou údolní stěnou)

- a) *Stará cesta II*; Komínem v náhor. (V) stěně.
- a1) Varianta III; Jan Bílek, 7.10.1972. Spárou vpr. od "St. c." na vrchol.
- b) *Náhorní hrana VIIa (nejjistěno)*; Jaroslav Maršík, A. Maršíková. Vlevo od nástupu "St. cesty" hranou na vrchol.
- c) *Východní cesta III*; Gerhard Tschunko, R. Hink. 1963. Z náhorní strany doleva ke hraně a tou na vrchol.
- d) *Jižní hrana VI*; Karel Bělina, H. Nescheida, J. Nescheida, A. Nescheida, 31.10.1993. Vpravo v údolní stěně (J) hranou přes kruh na vrchol.
- e) *Spára mladých V*; Reinhard Hink, J. Mrázek, K. Berka, 1963. V pravé části údolní (JZ) stěny spárou do výklenku. Přes převis do spáry, která se rozšiřuje v komín a na vrchol.
- f) *Stín času VIIb*; Karel Bělina (jištěn), 25.3. 1994. Nástup vl. od cesty "Spára mladých". Stěnou přes 2 díry k 1. kruhu. Stěnou vl. do díry, z ní šikmo dopr. do velké díry. Převislou stěnou do další velké podlouhlé díry ke 2. kruhu. Stěnou n. v.
- g) *Údolní stěna V*; Gerhard Tschunko, W. Kubinec, 9.5.1963. Stěnou s jemnými chyty vpr. od pilíře k trhlíně a tou vzhůru na odštěp. Stěnou vzhůru do šikmé spáry a jí na vrchol.
- h) *Západní hrana VIIa*; Karel Bělina, J. Münde, 8.5.1994. Převislou hranou vystouplého pilíře k 1. kruhu. Dále na balkón. Převislou stěnou přes 2. kruh na vrchol.
- i) *Střídavá cesta VIIa*; Wolfgang Bruch, R. Wokrzínek, 23.5.1964. Spárou v (SZ) stěně dol. na její konec (kruh). Hladkou stěnou na vrchol.
- j) *Severní žlab V*; Karel Bělina, J. Münde, 8.5.1994. Vpravo v (S) stěně do velké díry a doprava ke kruhu. Vlevo žlábkem na vrchol.
- k) *Severní cesta V*; Karel Bělina, H. Nescheida, A. Nescheida, J. Nescheida, 31.10.1993. Z travnaté šikmé římsy středem stěny přes kruh na vrchol.



105. Pajda (100 m (SZ) od Opomenuté)

- a) *Stará cesta III*; Trhlinou ve (V) stěně.
- b) *Jižní spára III*; Karel Bělina, J. Chára, 1.5.1994. Ruční spárou v úzké (J) stěně na vrchol.
- c) *Západní hrana III*; Manfred Kolb, 13.7.1973. Spárou u hrany na vrchol.
- d) *Severozápadní kout II*; Jan Bílek, 7.10.1972.

106. Informátor - masív (vrchol. knížka v díře pod vrch. v (S) stěně)

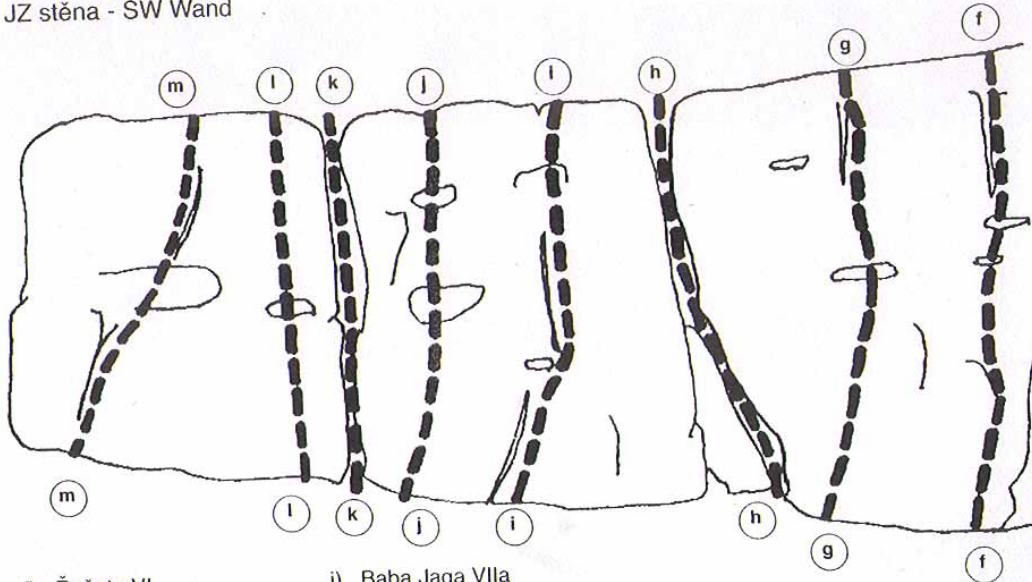
- a) *Komplie VIIa*; Petr Slanina (jištěn zdola), 10.5.1991. Stěnou krátce do díry (hodiny). Z díry zprava a stěnou přímo (kruh) na vrchol.
- b) *Tajné Informace VIIa*; Petr Slanina (jištěn zdola), 10.5.1991. V (S) stěně koutkem výše v dírách vlevo na (SV) hranu (kruh) a stěnou při hraně přímo na vrchol.
- c) *Co to IXa*; Petr Slanina (jištěn zdola), 10.8.1991. Středem (SV) stěny vzhůru a vpravo v římsě a převisu ke kruhu. Dále přímo přes římsu a dvě díry (velké hodiny) ke 2. kruhu. Od něj sokolíkem ve hraně a přímo stěnou na vrchol.
- d) *Divoká noc IXc (RP X)*; Petr Slanina (jištěn zdola), 10.8.1991. Středem (SV) stěny (jako cesta "Co to"). Dále přímo převislou stěnou ke kruhu. Šikmo vlevo vzhůru do díry a ke 2. kruhu, od něj do koutu uprostřed stěny a jím přes 3. kruh na vrchol.
- e) *Teplej bonz IXb RP*; Petr Slanina (jištěn zdola), 21.7.1991. (JV) hranou výše vpravo do děr (1. kruh). Dále dol. Na hranu, jí a při ní ke 2. kruhu. Přímo do sokolíku a pod převis. V něm spárou na vrchol.
- f) *Řešeto VI*; Petr Slanina, Z. Slaninová, 21.7.1991. Při pravé hraně (J) stěny přímo stěnou do vhloubení a jím n.v.
- g) *S klidnou myslí VIIa (špatně jištěno)*; Petr Slanina, Z. Slaninová, 10.5.1991. V pravé části (J) stěny přímo přes díru na vrchol.

- Tisá / Bürschlické stěny -

- h) *Odpočinek III*; Petr Slanina, Z. Slaninová, 22.7.1991. Pravým komínem (J) stěny přímo n.v.
 i) *Rodinný výlet VIIa*; Petr Slanina (jištěn zdola), 10.5.1991. V levé části střední (J) stěny sokolíkem a stěnou do díry. Dále spárou a stěnou na vrchol.
 j) *Baba Jaga VIIa*; Petr Slanina (jištěn zdola), 12.7.1991. Vlevo od cesty "Rodinný výlet" přímo přes 2 díry na vrchol.
 k) *Sluneční komín III*; Karel Bělina, J. Chára, 7.6.1994. Levým komínem v (JZ) stěně na vrchol.
 l) *Trpasličí rej VI*; Petr Slanina, Z. Slaninová, 11.7.1991. V pravé části levé (J) stěny stěnou při hraně komína. Přes díru přímo n.v.
 m) *Dámská túra IV*; Petr Slanina, Z. Slaninová, 11.7.1991. V levé části levé (J) stěny podél pukliny do díry. Dále spárou a stěnou přímo na vrchol.

106. Informátor

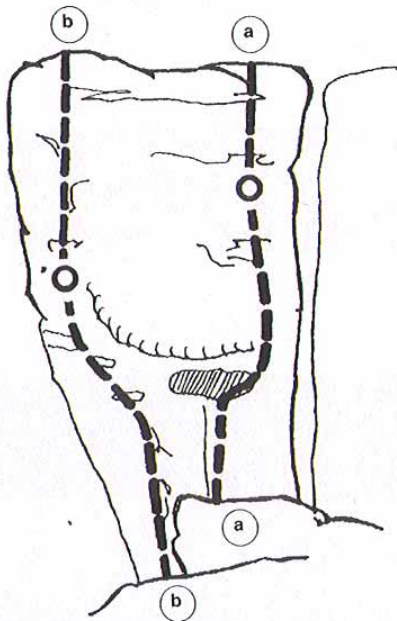
JZ stěna - SW Wand



- | | |
|-------------------------|-----------------------|
| f) Řešeto VI | j) Baba Jaga VIIa |
| g) S klidnou myslí VIIa | k) Sluneční komín III |
| h) Odpočinek III | l) Trpasličí rej VI |
| i) Rodinný výlet VIIa | m) Dámská túra IV |

106. Informátor

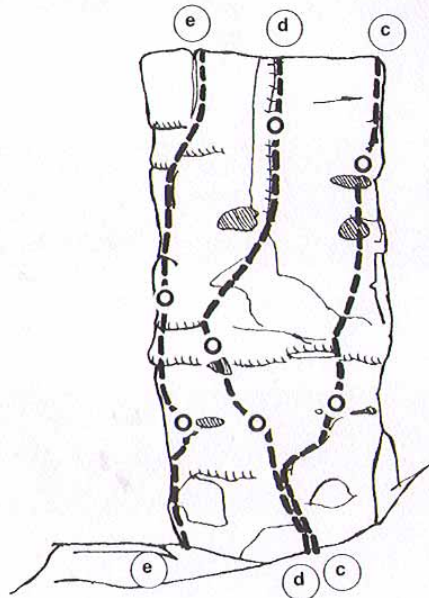
S stěna - N Wand



- | |
|-------------------------|
| a) Komplic VIIa |
| b) Tajné informace VIIa |

106. Informátor

SV stěna - NO Wand



- | |
|-----------------------|
| c) Co to IXa |
| d) Divoká noc IXc |
| e) Teplej bonz IXb RP |

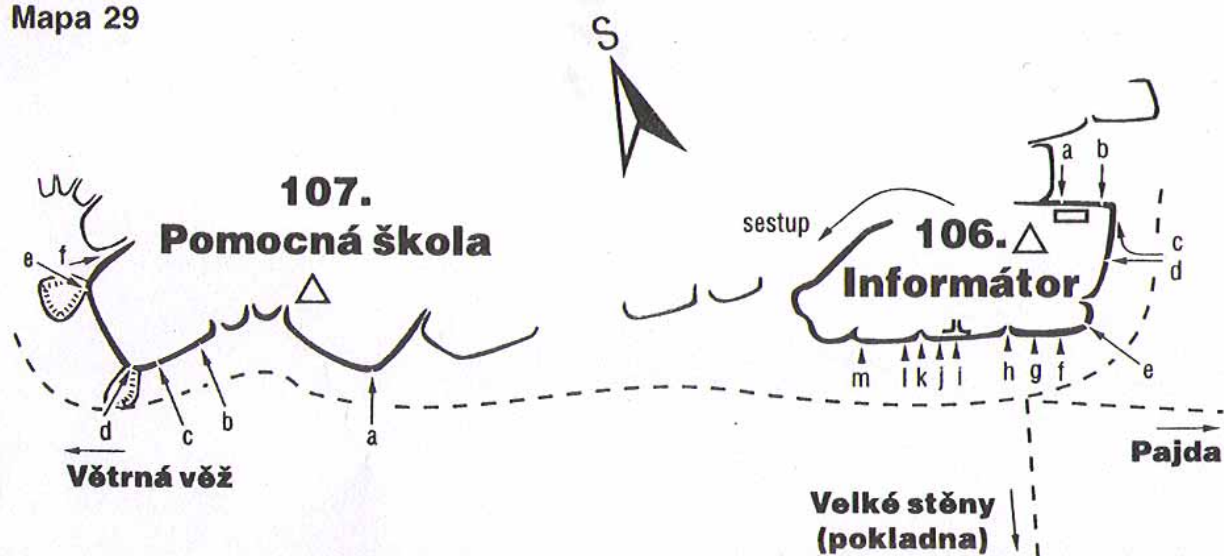
106A. Jubilejní skála (masív u Informátora, slaňák)

- a) **Zácvikový komín II**. 23.08.2003, K.Bělina, L.Adámková, L.Adámek. Z V strany komínem přes volné bloky n.v.
- b) **Jezevec VI**. 24.08.2003, K.Bělina, L.Brzobohatý, J.Žoha, J.Musil. Vlevo od komína šikmou trhlinou k 1. kruhu Vlevo do díry přes 2. kruh n.v.
- c) **Maluta VIIa**. 24.08.2003, K.Bělina, L.Brzobohatý, J.Žoha, J.Musil. Středem stěny sokolíkem (hodiny) přes nos a dvě díry ke kruhu. Stěnou vlevo n.v.
- d) **Soukromá past VIIa**. 26.08.2003, K.Bělina, J.Žoha. Nástup na JV hraně vzhůru do díry. Dále sokolíkem přes kruh doprava a vzhůru do velké díry pod vrcholem. Vlevo komínem n.v.
- e) **Karlovi k výročí VIIb**. 24.08.2003, Jiří Musil, K.Bělina, L.Brzobohatý, J.Žoha. Při JV hraně přes díru k velkým hodinám. Šikmou spárou na stupeň ke kruhu. Hranou n.v.
- f) **Zastřešení VIIa**. 23.08.2003, K.Bělina, V.Kaule, D.Kaulová. Od komína v SZ stěně trhlinou šikmo doprava ke kruhu pod stropem. Rozporem na balkón a stěnou n.v.
- g) **Naučná stezka III**. 23.08.2003, K.Bělina, L.Adámková, L.Adámek. Komínem v SZ stěně n.v.
- h) **??? VI**; Vpravo od cesty „Naučná stezka“ stěnkou přes kruh na vrchol.

107. Pomocná škola

- a) **Oblá hrana VI**; Karel Bělina, E. Beikert, 11.7.1994. Vpravo od hlavní stěny oblou hranou přes kruh n.v.
- b) **Rákoska VIIb**; Karel Bělina, L. Fiala, 27.6.1994. Středem (J) stěny přes díru k 1. kruhu. Stěnou ke 2. kruhu a vhloubením na vrchol.
- c) **Velká násobilka VIIa**; Karel Bělina, V. Pilař, 6.9.1978. V levé části (J) stěny přes díru ke kruhu. Vlevo spárami podél hrany na vrchol.
- d) **Malá násobilka VIIa**; Karel Bělina, V. Pilař, 6.8.1978. Spárou v (JZ) hraně přes kruh na vrchol.
- e) **Cesta z pilíře VIIa**; Karel Bělina, Z. Šebesta, 26.6.1994. Hranou na pilíř. Přepadem do stěny a stěnou při hraně přes kruh na vrchol.
- f) **Jihozápadní komín III**; Karel Bělina, K. Bělinová, 12.6.1994. Komínem na vrchol.
- g) **Převislý kout V**; Karel Bělina, Z. Šebesta, 26.6.1994. (Z) převislým koutem na předvrchol a lehce stěnou na vrchol. .

Mapa 29



108. Větrná věž

Severovýchodní věž

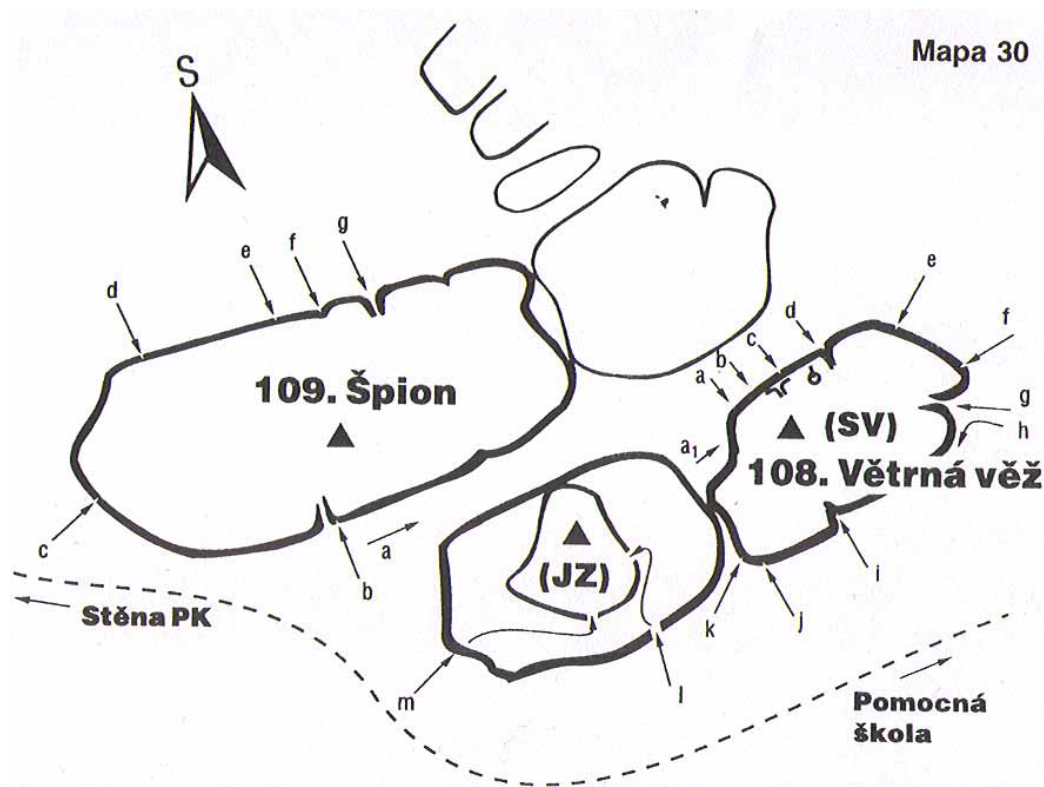
- a) **Stará cesta II**; Ze štěrbin na (S) straně dopr. na hranu a na vrchol.
- a1) **Varianta II**; Petr Laštovička, L. Petzelt, 3.6.1984. Vlevo od údolní (JZ) stěny spárou do sedla a "St. cestou" na vrchol.
- b) **Nová cesta III**; Karel Bělina, V. Pilař, 6. 8.1978. Ze štěrbin na (S) straně vl. koutovou spárou na vrchol.
- c) **Náhorní spára V**; Karel Bělina, V. Pilař, 6.8.1978. Středem náhorní stěny spárou na vrchol.
- d) **Severní spára II**; Ze štěrbin doleva spárou k vrcholu.
- e) **Děravá cesta VIIa**; Karel Bělina, V. Pilař, 6.8.1978. (SV) stěnou na stupeň ke kruhu. Stěnou přes díru k sokolíku a jím na vrchol.

- Tisá / Bürschlické stěny -

- f) *Východní cesta VIIa*; Karel Bělina, V. Pilař, 6.8.1978. Spárou při hraně ke kruhu a vlevo po hraně na vrchol.
g) *Pravá jihovýchodní spára III*; Wolfgang Bruch, R. Wokrzínek, 16.9.1962. Spárou v pravé části (JV) stěny na vrchol.
h) *Středem stěny VIIa*; Sláva Stehlík, M. Jancsín, 16.9.1962. Z pravé spáry po 5 m dol. Do podlouhlé díry (nad ní kruh), vzhůru na stupeň a stěnou na vrchol.
i) *Levá jihovýchodní spára V*; Karel Bělina, J. Mayer, F. Žid, 29.4.1978. Komínem v levé části (JV) stěny do jeskyně, dále spárou na vrchol.
j) *Levá jižní spára IV*; Rudolf Wokrzínek, W. Bruch, 16.9.1962. Vpr. od (Z) hrany trhlinou n.v.
k) *Zámečnický výcvik VIIb*; J. Wozniak, K. Bělina, L. Fiala, 14.8.1994. Zleva na hranu k 1. kruhu. Po hraně do díry ke 2. kruhu, hranou vzhůru a výše doprava na vrchol.

Jihozápadní věž

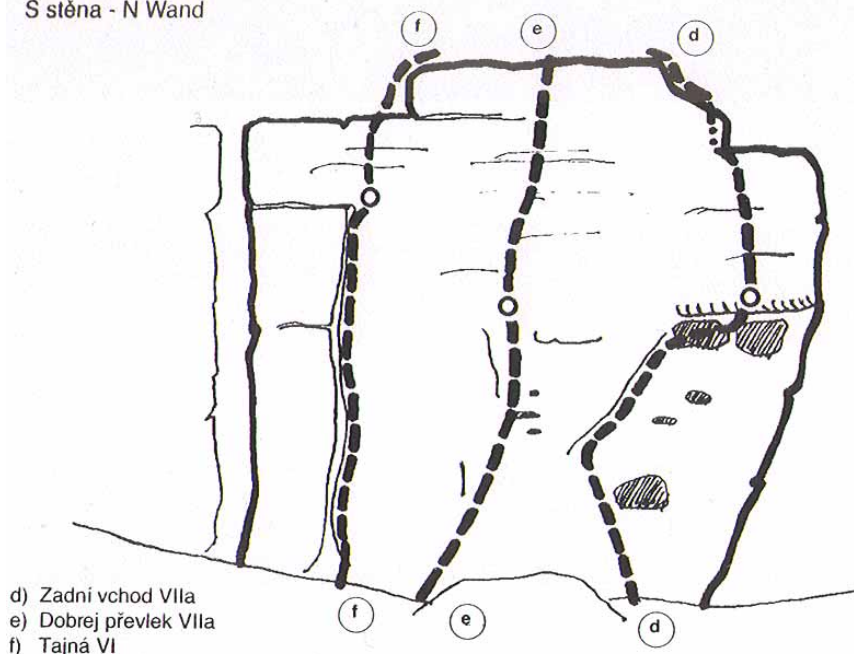
- l) *Tajná zpráva VIIa*; Karel Bělina, L. Fiala, 6.8.1994, převislým nástupem podél trhliny dop. do díry, Stěnou na velkou římsu a vpr. po hraně přes kruh na vrchol,
m) *Agent VIIb*; Karel Bělina, L. Fiala, J. Wozniak, 14.8.1994. V úzké (JZ) stěně k 1. kruhu. Po hraně na balkón, dopr. za hranu a stěnou podél hrany přes 2. kruh na vrchol.



109. Špion

- a) *Rozpěrný komín III*; Karel Bělina, L. Fiala, 31.5.1994. Komínem mezi Špionem a Větrnou n.v.
b) *Únik informací VIIa*; Karel Bělina, J. Chára, 17.5.1994. (J) stěnou do díry a vl. ke kruhu. Dol. do spár a šikmo dopr. n.v.
c) *Štěnice VIIb*; Karel Bělina, L. Fiala, 13.8.1994. V levé části (JZ) stěny převisem k 1. kruhu. Stěnou do díry a vpr. ke 2. kruhu. Stěnou na vrchol.
d) *Zadní vchod VIIa*; Petr Slanina, Vladislav Výtiska, 30.3.1991. V pravé části náhorní (S) stěny převisem do sokolíku, jím do děr, zprava přes převis (kruh). Stěnou na polici a n.v.
e) *Dobřej převlek VIIa*; Petr Slanina, Vladislav Výtiska, 30,3,1991. Mírně zleva do středu náhorní (S) stěny přímo přes díry (kruh) na vrchol.
f) *Tajná VI*; Petr Slanina, Vladislav Výtiska, 30,3,1991, V levé části náhorní (S) stěny, spárou a výše puklinou (kruh) a stěnou n.v.
g) *Každý má svou horu V*; Karel Bělina, J. Chára, 17.5.1994. Vlevo (S) spárou do díry a širokou spárou n. v.

109. Šplon
S stěna - N Wand



110. Stěna PK

- a) *Kolem nosu VIIa*; Karel Bělina, K. Bělinová, L. Fiala, K. Sommer, 7.8.1994. Vpravo ve stěně převisem do díry a žebrem na vrchol.
- b) *Vábivá VIIa*; Karel Bělina, K. Bělinová, L. Fiala, K. Sommer, 7.8.1994. Pravou částí stěny přes kruh na vrchol.
- c) *Zalomená IV*; Karel Bělina, K. Bělinová, L. Fiala, K. Sommer, 7.8.1994. Pravou spárou na vrchol.
- d) *Před deštěm VIIa*; Karel Bělina, K. Bělinová, L. Fiala, K. Sommer, 7.8.1994. Stěnou mezi levou a pravou spárou přes kruh na vrchol.
- e) *Koutová cesta IV*; Karel Bělina, E. Beikert, K. Bělinová, 11.7.1994. V levé části stěny koutovou spárou na vrchol.
- f) *Bielefeldská cesta VIIa*; Karel Bělina, E. Beikert, 11.7.1994. Vpravo v (JZ) stěně převisem a stěnou ke kruhu. Vpravo stěnou při hraně na vrchol.
- g) *Zvon V*; Lubor Fiala, K. Bělina, K. Bělinová, K. Sommer, 7.8.1994. Širokou spárou v (JZ) stěně na vrchol.
- h) *Ruční spára V*; Karel Bělina, E. Beikert, 11.7.1994. Spárou v levé části (JZ) stěny na vrchol.
- i) *Severní cesta VI*; Karel Bělina, E. Beikert, 11.7.1994. Spárou ke kruhu, vpravo po hraně n.v.

111. Pomocný masív

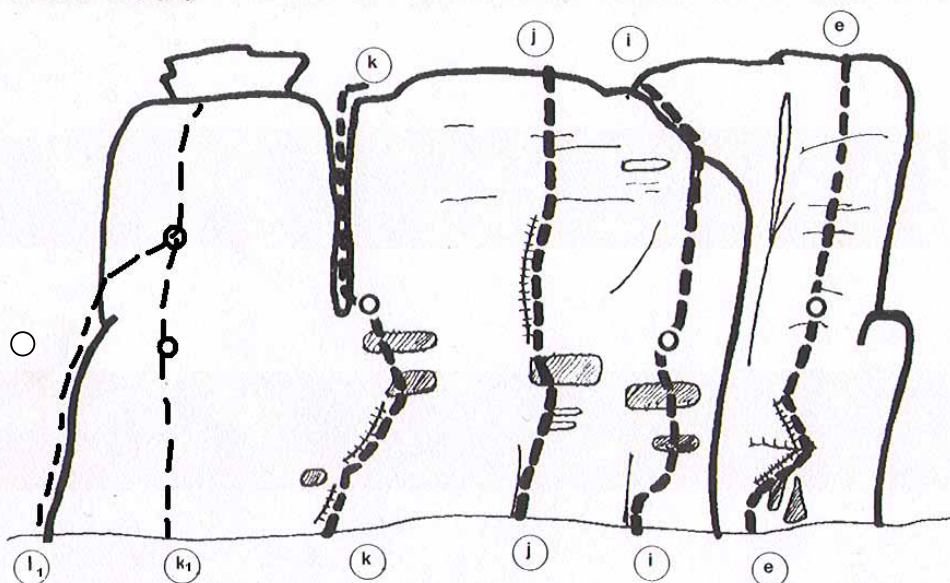
- a) *Úzká cesta V*; Karel Bělina, Z. Šebesta, 26.6.1994. Stěnou úzkého pilíře ve (V) stěně podél trhlin na vrchol.
- b) *Široká spára IV*; Karel Bělina, Z. Šebesta, 26.6.1994. Spárou vtevo od pilíře na vrchol.
- c) *Nazdař bůh VIIa*; Karel Bělina, J. Klůs, 21.5.1994. Vlevo od cesty "Široká spára" trhlinou na konec a stěnou přes kruh na vrchol.
- d) *Plnou parou VIIa*; Karel Bělina, J. Klůs, 21.5.1995. Stěnou šikmo doleva ke kruhu. Spárami při hraně na vrchol.
- e) *Vasalopet VIIa*; Petr Slanina (jištěn), 13.4.1991. Středem pravého pilíře spárami a přes převis, výše stěnou (kruh) přímo na vrchol.
- f) *Údolní cesta IV*; Karel Bělina, J. Klůs, 21.5.1994. Spárou a koutem v (J) stěně na vrchol.
- g) *Severovýchodní kout V*; Karel Bělina, Z. Šebesta, 26.6.1994. Koutem a výše přes převis n.v.
- h) *Severní cesta VIIa*; Karel Bělina, J. Klůs, 21.5.1994. Úzkou spárou vlevo v (S) stěně na stupeň. Spárou vlevo a hranou na vrchol.
- i) *Naber do fest VIIc*; Petr Slanina (jištěn), 13.4.1991. V pravé části stěny přímo do díry a přes převis k 1. kruhu. Stěnou a spárou výše po hraně na vrchol.
- j) *Odvážnému štěstí přeje VIIa*; Petr Slanina, Z. Slaninová, 13.4.1991. Středem údolní stěny přímo do spáry, tou a výše stěnou na vrchol.
- k) *Neznámá VI*; V levé části stěny, stěnou ke kruhu. Vlevo spárou na vrchol.
- k1) *Hvězdný prach VIIa*; Jiří Musil a Karel Bělina, 31.5.03. Vlevo od „Neznámé cesty“ přes díry ke kruhu a dále stěnou přímo ke 2. kruhu „Jihozápadní cesty“ a tou n.v.
- l) *Hrana z rána V*; Karel Bělina, Z. Šebesta, 26.6.1994. Stěnou na stupeň a po hraně přes kruh n.v.

- Tisá / Bürschlické stěny -

- 11) *Jihozápadní cesta V*; K.Bělina, J.Musil, 25.5.03. Oblou JZ hranou ke kruhu, dále do žebra a pod převisem doprava ke 2. kruhu. Spárou přímo n.v.
- m) *Západní komín III*; René Hladík, J.Musil, 14.9.03. V Z stěně na travnatou plošinu, dále do komína a jím n.v.
- n) *Kužel síly VIIa*; K.Bělina, J.Beneš, 28.7.2003. V západní stěně, vlevo od cesty „Západní komín“ přes kruh n.v.
- n) *Proklatě nízko VIIa*; H.Großer, L.Stollberg, 8.5.1996. V levé části Z stěny na polici ke kruhu. Dále stěnou přímo n.v.
- o) *Sedlá krev VI*; K.Bělina, J.Musil, 31.5.03. V levé části Z stěny mírně převislou spárou ke kruhu a dále stěnou přímo n.v.
- p) *Severní stěna VI*; J.Musil, R.Hladík, 19.9.03. Středem severní stěny přes kruh přímo n.v.
- q) *Severní hrana VIIa*; Jiří Musil, R.H

111. Pomocný masív

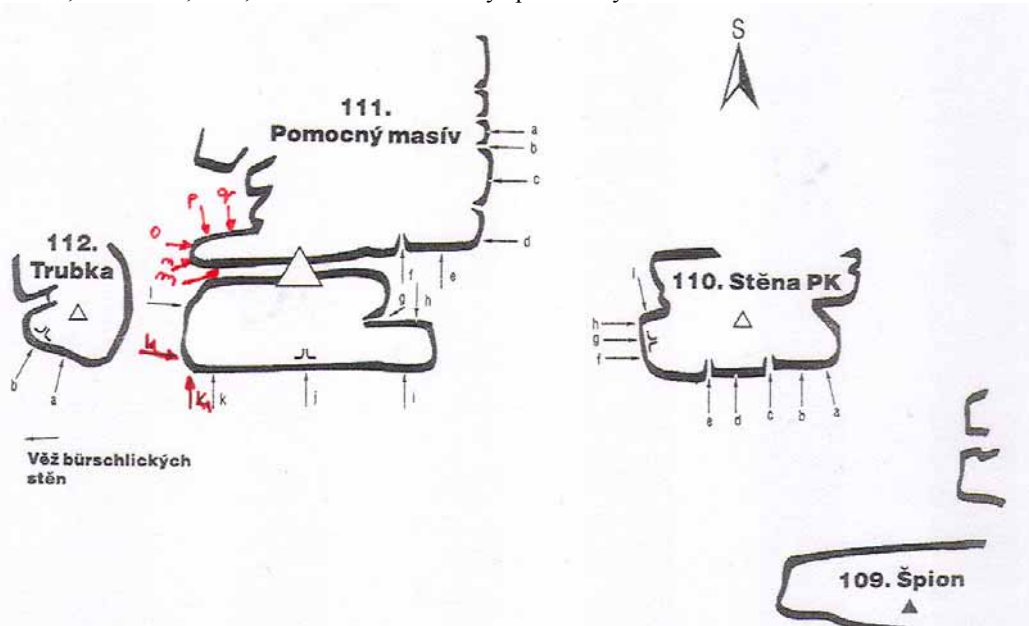
J stěna - S Wand



- e) Vasalopet VIIa
- i) Naber do fest VIIc
- j) Odvážnému štěstí přeje VIIa
- k) Neznámá VI

112. Trubka

- a) *Večerka VIIb*; Karel Bělina, E. Beikert, 11.7.1994. Středem stěny přes díru ke kruhu. Stěnou n.v.
- b) *Znělka VI*; Karel Bělina, E. Beikert, 11.7.1994. V levé části stěny spárou a výše hranou na vrchol.



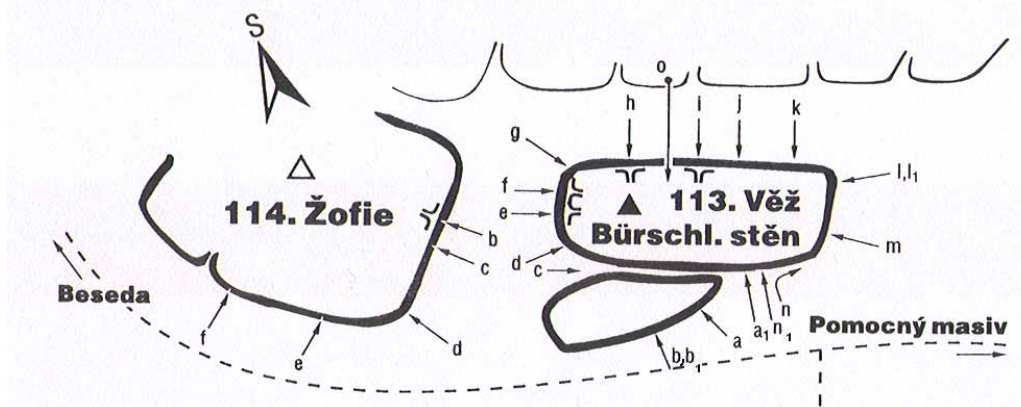
113. Věž Bürschlických stěn

- a) *Jižní cesta III*; Erika Tschunková, G. Tschunko, 1960. Přev. stěnou vzhůru, pak dopr. k trhlíně a podél ní na vrchol.
a1) *Varianta III*; Peter August, 3.6.1973. Stěnou vpr. od skalního okna do spáry,
b) *Jižní stěna V*; Leo Stoy, K. Bělina, 9.10.1973. Vl. od cesty "Jižní c." stěnou ke kr. a dále na vrchol.
b1) *Levá Jižní stěna VI*; Nástup jako Jižní stěna, doleva po sokolíku ke kruhu a stěno na vrchol.
c) *Západní komín IV*; Na (S) straně z rokle komínem n.v.
d) *Temná cesta VI*; Karel Bělina, J. Mayer, F. Žid, 29.4.1978. Vlevo od c. "Západní komín" stěnou k sokolíku a jím na vrchol.
e) *Žlutá brašna VIIb*; Karel Bělina, J. Mayer, F. Žid, 29.4.1978. Přev. spárou v (Z) stěně na její konec a přes díru ke kruhu. Stěnou na vrchol.
f) *Západní spára V*; Karel Bělina, F. Žid, 24.6.1978. Spárou vlevo od c. "Žlutá brašna" na balkón a další spárou na vrchol.
g) *Zubatá hrana VI*; Karel Bělina, J. Mayer, F. Žid, 29.4.1978. (SZ) hranou přes balkón a dále po hraně na vrchol.
h) *Severní pravá spára V*; Karel Bělina, J. Mayer, F. Žid, 29.4.1978. Vpravo v (S) stěně šikmou spárou na vrchol.
i) *Severní spára V*; Rudolf Wokrzínek, W. Bruch, 2.9.1962. Středem náhorní (S) stěny doleva ubíhající spárou na vrchol.
j) *Severní stěna VI*; Karel Bělina, L. Stoy, 9.10.1973. Vlevo od cesty "Severní spára" stěnou ke kruhu a vlevo na vrchol.
k) *Sokolí cesta VI*; Karel Bělina, F. Žid, 24.6.1978. V levé části (S) stěny sokolíkem do velké díry. Dále spárou do další šikmé spáry, tou kolem skalního "nosu" na vrchol.
l) *Severovýchodní hrana VIIa*; Leo Stoy, K. Bělina, 9.10.1973. Zleva dopr. podél hrany ke kruhu, vpravo na vrchol. l1) *Varianta VIIa*; Karel Bělina, L. Stoy, 10.10.1973. Od kruhu vl. stěnou na vrchol.
m) *Východní stěna VI*; William Kubinec, V. Vlček, J. Hořák, 1961. V levé části stěny přes převis do díry, Dopr. do středu stěny a na vrchol.
n) *Dešťovka VI*; Karel Bělina, J. Mayer, F. Žid, 29.4.1978. Nástup vpr. od varianty "Jižní cesty". Převislou stěnou do díry a ke kruhu. Šikmo dopr. na odštěp a hranou na vrchol.
n1) *Varianta VI*; Převislou stěnou do díry a ke kruhu, od něj po krachlích k dalšímu kruhu a na vrchol.
o) *Přeskok 2*; Ernst Zwicker, W. Bürger, 10.9.1977. Z masívu na (S) straně věže.

114. Žofie

- a) *Kolem zubu VIIa*; Karel Bělina, H. Nescheida, J. Nescheida, 15.5.1994. Vpravo v (JV) stěně pod převis ke kruhu. Doleva a sokolíkem na římsu stěnou na vrchol.
b) *Šikmá spára VI*; Karel Bělina, Z. Barták, J. Nescheida, K. Bělinová, H. Nescheida, A. Nescheida, 15.5.1994. Šikmou spárou ze středu (JV) stěny šikmo dopr. do velké díry (jištění). Z ní vpr. spárou na vrchol.
c) *Stará cesta VI*; Stledem stěny přes díru na římsu ke kruhu. Doprava do spáry a tou na vrchol.
d) *Jižní hrana VIIa*; Karel Bělina, J. Nescheida, 15.5.1994. Převísem ke hrotu, od něj dopr. ke kruhu. Stěnou při hraně na vrchol.
e) *Kolem děr VI*; Karel Bělina, H. Nescheida, J. Nescheida, 15.5.1994. Vpravo v (JZ) stěně přes díru na velkou polici pod vrcholem a vlevo na vrchol.
f) *Jarní pohlazení VI*; Karel Bělina, H. Nescheida, K. Bělinová, J. Nescheida, 15.5.1994. Vlevo v (JZ) stěně přes díru na římsu a dol. ke kruhu. Stěnou na vrchol.

Mapa 32

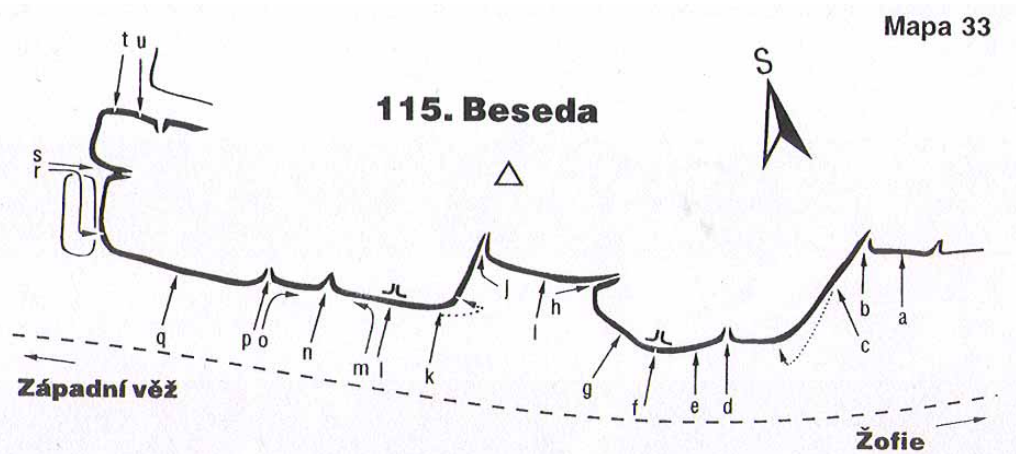


115. Beseda

- a) *Bílá stěna VI*; Karel Bělina, L. Fiala, 1.6.1994. Krátkou stěnou přes kruh na vrchol.
b) *Koutová IV*; Karel Bělina, L. Fiala, 1.6.1994. Koutem vlevo od „Bílé stěny“ na vrchol.
c) *Vstup do rodiny VIIa*; Karel Bělina, Z. Šebesla, 26.6.1994. Z kouta jemnou spárkou do díry, traverz dol. přes hranu do druhé díry. Stěnou přes kruh na vrchol.

- Tisá / Bürschlické stěny -

- d) *Splátka krví VIIa*; Karel Bělina, J. Chára, 17.5.1994. Převislou ruční spárou přes kruh n.v.
- e) *Rorejs VI*; Karel Bělina, J. Chára, 17.5.1994. Středem úzkého pilíře spárou až na konec a vlevo další spárou na vrchol.
- f) *Mlýn bez vody V*; Karel Bělina, J. Chára, 17.5.1994. (J) úzkou stěnou do díry, koutovou spárou na vrchol.
- g) *Možná, že pak V*; Karel Bělina, J. Chára, 17.5.1994. (JZ) stěnou do velké díry (jištění), převisem vzhůru a dol. do spáry a tou na vrchol.
- h) *Západní kout IV*; Karel Bělina, L. Fiala, 1.6.1994. Hlubokým koutem výše se zužujícím ve spáru na vrchol.
- i) *Česká beseda VIIa*; Lubor Fiala, Karel Bělina, 1.6.1994. Vlevo od cesty "Západní kout" spárou a stěnou ke kruhu. Stěnou na vrchol.
- j) *Vnitřní cesta VI*; Karel Bělina, L. Fiala, 1.6.1994. Rozpěrným komínem z vnitřního prostoru na římsu, po ní dol. a spárou na vrchol.
- k) *Propadlina VIIa*; Karel Bělina, L. Fiala, 1.6.1994. Vlevo od hlubokého kouta vnitřního prostoru stěnou k 1. kruhu. Převislou stěnou dopr. za hranu ke 2. kruhu. Vlevo spárou na vrchol.
- l) *Kouzelný sokolík V*; Karel Bělina, J. Klús, J. Řeháková, 21.5.1994. Rozlámanou stěnou ke spáře a tou na vrchol.
- m) *Monika VIIa*; Karel Bělina, L. Fiala, J. Chára, 29.5.1994. Cestou "Kouzelný sokolík" krátce vzhůru a pak dol. sokolíkem a stěnou ke kruhu. Stěnou na vrchol.
- n) *Soud věčnosti IV*; Karel Bělina, J. Klús, J. Řeháková, 21.5.1994. Zhruba uprostřed stěny komínem do velké jeskyně a převislým komínem na vrchol.
- o) *Nová cesta VIIIb*; 1994. Cestou "Ramenní spára" krátce vzhůru a stěnou doprava přes kruh.
- p) *Ramenní spára IV*; Lubor Fiala, K. Bělina, J. Chára. Spárou vpravo od velkého výklenku n.v.
- q) *Stará cesta VIIb*; V l. části stěny komínem a spárou do díry. Dále přes 2 díry vedle sebe (brejle) ke kruhu. Stěnou a spárou na vrchol.
- r) *Překvapení VIIa*; Lubor Fiala, Karel Bělina, 31.5.1994. V (Z) stěně do vhloubení a převěskem na velkou polici. Po ní dopr. ke hraně a převislou stěnou při hraně přes kruh na vrchol.
- s) *Pod našimi okny V*; Karel Bělina, J. Chára, 7.6.1994. Stejný nástup jako cestou "Překvapení" a z police do koutové spáry a tou na vrchol.
- t) *Procházka plání VI*; Karel Bělina, J. Chára, 7.6.1994. V (S) stěně převisem z bivaku dopr. na hranu, po ní přes kruh na vrchol.
- u) *Z bivaku VI*; Karel Bělina, J. Chára, 7.6.1994. Z bivaku převislým nástupem do krátké spáry na římsu. Šikmo dol. na stupeň, vpr. stěnou a spárou na vrchol.

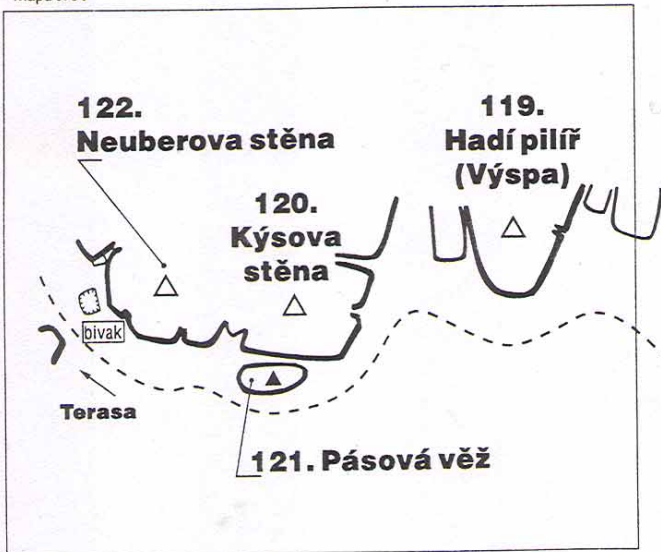


116. Západní věž

- a) *Západní cesta IV*; Gerhard Tschunko, 10.9.1973. (Z) stěnu protíná komín, jím na vrchol.
- b) *Severozápadní hrana IV*; Karel Bělina, M. Bělinová, 7.2.1990. (SZ) hranou přes balkón a římsu na vrchol.
- c) *Severní cesta III*; Gerhard Tschunko, 18.5.1974. V levé části náhorní (S) stěny vzhůru a vlevo při hraně na vrchol.
- d) *Lehká cesta II*; V pr. části (V) stěny spárou na vrchol.
- e) *Východní spára III*; Karel Bělina, M. Bělinová, 7.2.1990. Spárou stř. (V) stěny na vrchol.
- f) *Východní hrana VI*; Karel Bělina, R. Stuchlík, G. Tschunko, 18.5.1974. (V) hranou vlevo od kouta na polici a hranou na vrchol.
- g) *Jižní cesta IV*; Karel Bělina, M. Bělinová, 7.2.1990. Vl. od (V) hrany stěnou.
- h) *Koutem III*; Gerhard Tschunko, 1973. (V) koutem, dále spárou nebo stěnou vpravo na vrchol.
- i) *Jihovýchodní cesta V*; Karel Bělina, R. Stuchlík, G. Tschunko, 18.5.1974. Vl. od kouta výraz. spárou přes převis do výklenku. Dopr., později dol. ke hraně a po ní na vrchol.
- i1) *Varianta V*; Gerhard Tschunko, 25.5.1974. Z výklenku dopr. a přímo stěnou na vrchol.
- j) *Jižní stěna V*; Gerhard Tschunko, 10.9.1973. Koutem do vhloubení Přechod dol., vzhůru přes hranu do šikmé stěny a přímo na vrchol.
- k) *Údolní cesta VIIa*; Karel Bělina, M. Bělinová, 13.3.1990. Vl. v údol. stěně ke kruhu. Stěnou na polici. Převislou spárou na balkón a stěnou na vrchol.



Mapa č. 36



Mapa č. 35



Mapa 34

117. Květnový masív

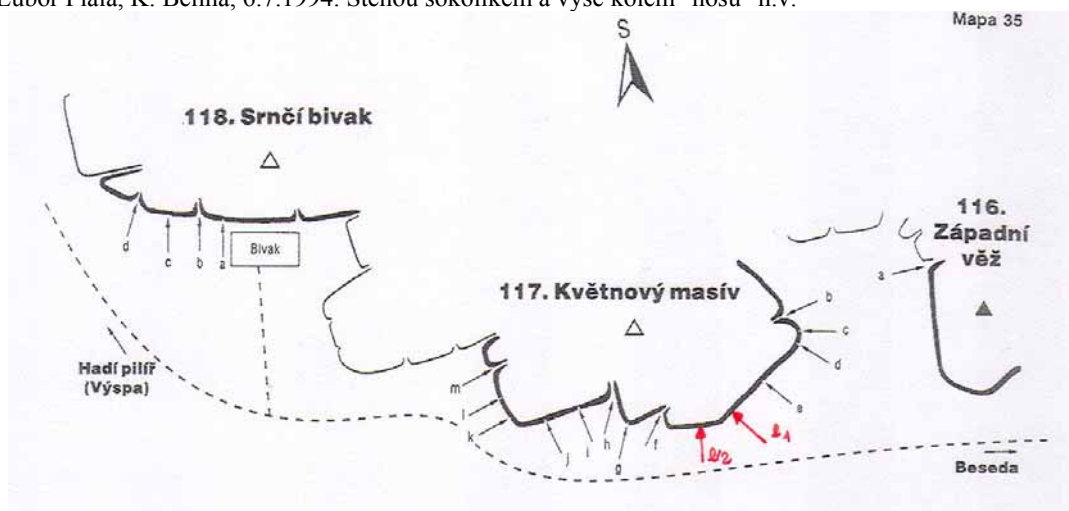
- a) *Móňa V*; Jiří Chára, Karel Bělina, 28.5.1994. Vpravo ve (V) stěně hranou na šikmou římsu ke kruhu. Stěnou na vrchol.
- b) *Jihovýchodní kout III*; Jiří Chára, K. Bělina, L. Fiala, 28.5.1994. Vpravo ve (V) stěně koutem n.v.
- c) *Východní cesta VI*; Karel Bělina, J. Chára, L. Fiala, 28.5.1994. Vlevo ve (V) stěně krátkým sokolíkem na římsu, výše zavřenou spárkou na vrchol.
- d) *Chodník bez zábradlí VIIa*; Karel Bělina, J. Chára, L. Fiala, 28.5.1994. Jemnou trhlinou přes malou díru do výklenku. Převísem do spáry a jí ke kruhu. Převíslou stěnou při hraně n.v.
- e) *Nová cesta VIIIb*; Spárou na polici, stěnou do díry ke kruhu. Převíslou stěnou na vrchol.
- e1) *Mexické fazole VI*; Daniel Hölzl, I. Kubešová, S. Tejkl, J. Hofírek ml., J. Hofírek st., 11.8.2004. Vlevo od cesty „Nová přes“ přes 2 kruhy n.v.
- e2) *Kostra nostra VIIIb*; Daniel Hölzl, I. Kubešová, S. Tejkl, J. Hofírek ml., J. Hofírek st., 8.8.2004. Uprostřed údolní stěny vhloubením přes díru ke kruhu. Přímo nad díru a odtud buď vlevo do cesty „Koutem pilíře“ nebo ke 2. kruhu cesty „Mexické fazole“ a dále n.v.
- f) *Koutem pilíře IV*; Lubor Fiala, J. Chára, K. Bělina, 28.5.1994. Koutovou spárou pilíře n.v.
- g) *Televizní hra VI*; Karel Bělina, J. Chára, L. Fiala, 28.5.1994. Cestou "Hlavní trhlina" krátce vzhůru a dopr. k 1. kruhu. Hranou přes 2. kruh na vrchol.
- h) *Hlavní trhlina III*; Karel Bělina, Z. Šebesta, 26.6.1994. Středem stěny výrazným koutem n.v.
- i) *Železná plotna V*; Lubor Fiala, Karel Bělina, J. Chára, 28.5.1994. Stěnou na stupeň ke kruhu. Železnou plotnou na vrchol.
- j) *Stará cesta V*; Josef Kozlík. Stěnou do díry a vlevo ke kruhu. Stěnou na vrchol.
- k) *Přezůvky štěstěny VIIIb*; Karel Bělina, Z. Šebesta, 26.6.1994. Vpr. v (Z) stěně převíslou stěnou dol. k 1. kruhu. Stěnou při hraně ke 2. kruhu. Hranou šikmo dol. a výše sokolíkem n.v.
- l) *Rezavá stěna VIIa*; Stanislav Lukavský, J. Voves, S. Lukavská, 9.5.1991. Vlevo od cesty "Přezůvky štěstěny" převíslou stěnou vl. do velkých děr (hodiny). Kyzovou stěnou vpravo ke spárce a jí na vrchol.
- m) *Přítel na cestách VI*; Karel Bělina, Z. Šebesta, 26.6.1994. Převíslým komínem vlevo v (Z) stěně dopr. do spáry ke kruhu. Spárou na vrchol.

118. Srnčí biviak - masív

- a) *Světloň VI*; Karel Bělina, L. Fiala, 6.7.1994. Stěnou ke dvěma děrám (kruh). Sokolíkem a stěnou na vrchol.
- b) *Ruční spára V*; Karel Bělina, L. Fiala, 6.7.1994. Středem stěny spárou na vrchol.

- Tisá / Bürschlické stěny -

- c) *Děravá cesta VI*; Karel Bělina, L. Fiala, 6.7.1994. Stěnou přes několik děr k sokolíku, jím a stěnou na vrchol.
d) *Zobák V*; Lubor Fiala, K. Bělina, 6.7.1994. Stěnou sokolíkem a výše kolem "nosu" n.v.



119. Hadi piliř (Výspa) - polomasív

- a) *Luční stěna V*; Karel Bělina, J. Klūs, 21.5.1994. Vpravo ve (V) stěně hladkou stěnou n.v.
b) *Pravá spára IV*; Karel Bělina, Z. Šebesta, 26.6.1994. Pravou ruční spárou na vrchol.
c) *Klikatá spára IV*; Karel Bělina, J. Chára, L. Fiala, 29.5.1994. Uprostřed (V) stěny z výklenku na stupeň a klikatou spárou na vrchol.
d) *Užovka VI*; Karel Bělina, R. Fabera, R. Křepelová, 22.5.1994. Vlevo od výklenku stěnou přes 2 šikmé spáry na vrchol.
e) *Rozptýlené paprsky VI*; Karel Bělina, J. Klūs, 21.5.1994. V levé části stěny ke kruhu a stěnou na vrchol.
f) *Oblé tvary V*; Jan Voves, S. Lukavský, S. Lukavská, 9.5.1991. Pravou (JV) hranou na vrchol.
g) *Zmije VIIc*; Stanislav Lukavský, Jan Voves, 10.5.1991. Uprostřed údolní (J) stěny podél sokolíku a stěnou přes 2 kruhy na vrchol.
h) *Zalomená cesta VIIa*; Karel Bělina, R. Fabera, R. Křepelová, 22.5.1994. Vpravo v (Z) stěně šikmou spárou až na její konec a dále převislou stěnou na vrchol.

120. Kýsova stěna - masív

- a) *Popelčín oříšek VIIb*; Karel Bělina, J. Chára, L. Fiala, 29.5.1994. Spárou do výklenku a převislou spárkou ke kruhu. Vlevo po hraně na vrchol.
b) *Východní spára V*; Karel Bělina, J. Chára, L. Fiala, 29.5.1994. Širokou spárou na vrchol.
c) *Klídek VIIc*; Stanislav Lukavský, J. Voves, 9.5.1991. Pravou údolní (JV) hranou (kruh) na vrchol.
d) *O kousek vejš VIIb*; Pavel Bechyně, Vítězslav Kaule, 1990. Údolní (J) stěnou k 1. kruhu. Stěnou a trhlinou ke 2. kruhu. Stěnou na vrchol.
e) ???; Sokolovitým zářezem v levé části Kýsovy stěny (než ji přeruší Pásová věž) ke kruhu, pak po ukloněné hraně na vrchol.

121. Pásová věž

- a) *Východní komín III*; Karel Bělina, Z. Šebesta, 26.6.1994. Komínem mezi masímem a věží.
b) *Pavučina VI*; Karel Bělina, Z. Šebesta, 26.6.1994. Vpravo v údolní stěně šikmo trhlinami pod převis a jím na vrchol.
c) *Údolní cesta VI*; Karel Bělina, L. Fiala, 23.8.1994. Stř. stěny ke kruhu, Dopr. do spáry a tou n.v.
d) *Komáří VI*; Karel Bělina, Z. Šebesta, 26.6.1994. Šikmým vhloubením v (JZ) stěně pod spárku, tou ke kruhu. Dále stěnou na vrchol.
e) *Západní komín III*; Karel Bělina, Z. Šebesta, 26.6.1994. Komínem mezi věží a masímem.

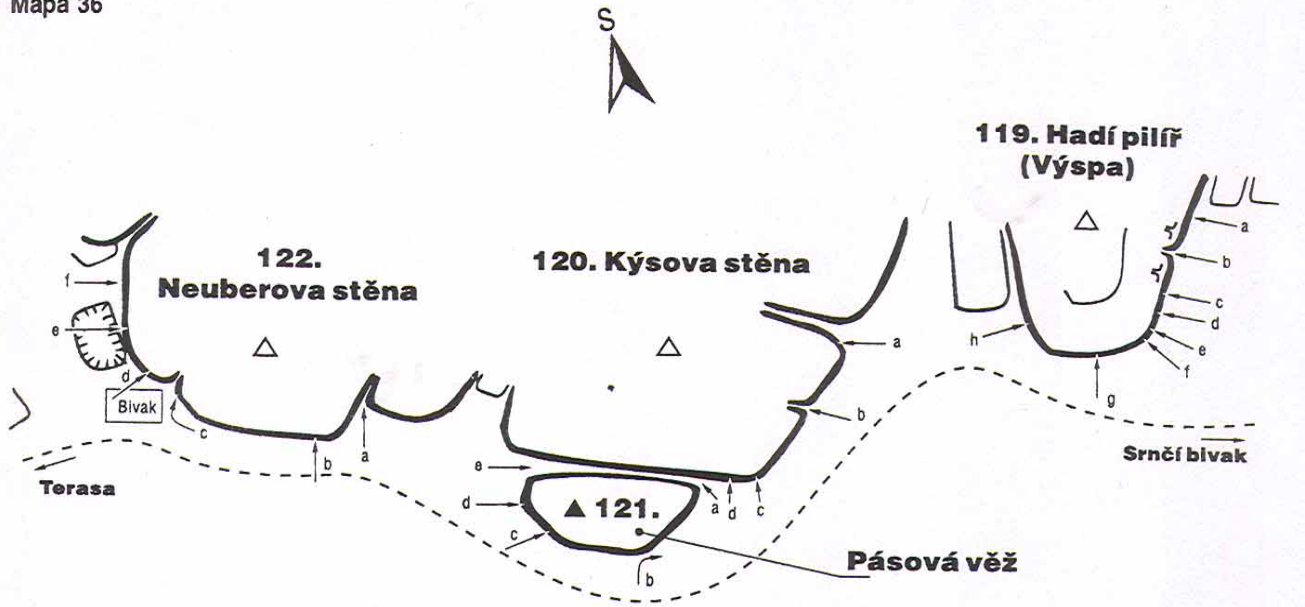
122. Neuberova stěna - polomasív

- a) *Tak nebo onak VIIb*; Karel Bělina, L. Fiala, 6.8.1994. Vpravo v údolní stěně stěnou a rozpěrným komínem ke kruhu. Do spáry a tou na vrchol.
b) *Kouřové signály VIIb*; Stanislav Lukavský, K. Bělina, 9.5.1991. Stěnou vlevo podél oblé (JV) hrany a stěnou (kruh) do spáry, tou na vrchol.
c) *Poučení z minulosti VIIa*; Karel Bělina, S. Lukavský, 9.5.1991. (J) stěnou vlevo na hranu, tou (kruh) na balkón. Stěnou na vrchol.

- Tisá / Bürschlické stěny -

- d) *Spáry z bivaku VIIa*; Karel Bělina, S. Lukavský, 9.5.1991. Z bivaku v (JZ) hraně převislou spárou na balkon. Stěnou na vrchol.
 e) *Pochod mravenců VI*; Karel Bělina, H. Nescheida, J. Nescheida, 10.7.1994. Vpravo v (Z) stěně sokolíkem ke kruhu. Podél spárek na římsu, po ní dopr. stěnou při hraně a na vrchol.
 f) *Západní cesta VI*; Karel Bělina, H. Nescheida, J. Nescheida, 10.7.1994. Levou částí (Z) stěny ke kruhu. Dále na římsu a z ní železnou stěnou při hraně na vrchol.

Mapa 36



123. Terasa

- a) *Stará cesta II*; Na (V) straně z bloku zářezem.
 b) *Jižní cesta III*; Gerhard Tschunko, 1967. Od (J) vhloubením a zářezem na vrchol.
 c) *Přeskok 2*; Karel Bělina, H. Nescheida, J. Nescheida, 10.7.1994. Z Neuberovy stěny n.v.
 d) *Jihozápadní hrana V*; Karel Bělina, J. Chára, L. Fiala, 28.5.1994. Vlevo od Neuberovy stěny (JZ) hranou na vrchol.
 e) *Severozápadní cesta V*; Gerhard Tschunko, 1971. Stř. (SZ) stěny žebrem vzhůru, přes terasy do spáry a na vrchol.
 f) *Severní cesta VI*; Karel Bělina, Z. Šebesta, 26.6.1994. V (S) stěně vpravo trhlinou na stupeň a dopr. na hranu. Z ní na druhou terasu a spárou na vrchol.
 g) *Větrný mlýn VIIa*; Karel Bělina, L. Fiala, 28.8.1994. Ze strže v (S) stěně přepadem k díře a dopr. k 1. kruhu. Spárou ke 2. kruhu. Stěnou pilíře na vrchol.
 h) *Severní stěna IV*; Gerhard Tschunko, 25.5.1974. Ze strže po železitých chytch vpravo do spáry a na vrchol.
 i) *Červená cesta IV*; Gerhard Tschunko, 1974. V (S) stěně po železitých chytch stále vpr. přes díry do zářezu a na vrchol.
 j) *Daleko do konce VIIa*; Karel Bělina, L. Fiala, 28.6.1994. V levé části (S) stěny spárkami do vhloubení a jim na vrchol.
 k) *Luborův nápad VIIa*; Karel Bělina, L. Fiala, 6.7.1994. V úzké (SV) stěně (náhorní) krátkým sokolíkem ke kruhu. Stěnou do zářezu a vpr. spárou na vrchol.

124. Studentík


- a) *Stará cesta II*; (JZ) hranou.
 b) *Náhorní cesta IV*; Karel Bělina, R. Souček, 7.10.1973. V náhor. stěně úzkou spárou.
 c) *Slavné miniaturní V*; Karel Bělina, J. Chára, L. Fiala, 28.5.1994. Vpravo od "Staré cesty" hranou přes kruh na vrchol.

125. Studentská věž

- a) *Stará cesta I*; Komínem ve (V) stěně.
 a1) *Varianta III*; Vlevo od (SZ) hrany spárou vzhůru ke komínu.
 b) *Doplňovačka VI*; Stanislav Lukavský, K. Bělina, 4.2.1990. VI. od "St. c." přev. spárou na konec (smyčka). Dol. do otevřené spáry a tou na polici a stěnou na vrchol.
 c) *Děkanát VIIa*; Stanislav Lukařský, Karel Bělina, 4.2.1990. Středem (V) stěny přes kruh n. v.
 d) Jihovýchodní hrana VIIa; Karel Bělina, R. Souček, 7.10.1973. Stěnou doleva na (JV) hranu, po ní a přes hrot na vrchol.
 e) *Reparát VI*; Karel Bělina, M. Bělinová, 13.3.1990. Od (JV) hrany (J) stěnou doleva do díry ke kruhu, stěnou vlevo na vrchol.
 f) *Jižní spára V*; Frant. Grunt s druhý, 1963. Spárou stř. (J) stěny na vrchol.

- Tisá / Bürschlické stěny -

- g) *Jižní cesta VI*; Karel Bělina, S. Lukavský, 4.2.1990. VI. od (J) spáry po hraně a stěnou na polici ke kruhu. Stěnou na vrchol.
h) *Gaudeamus Igitur VIIb*; Stanislav Lukavský, J. Voves, V. Sojka, 2.6.1991. Oblou převislou (JZ) hranou a vlevo stěnou k dírák k 1. kruhu. Žlábkem a stěnou ke 2. kruhu a na vrchol.
i) *Střední generace VIIa*; Jaroslav Maršík sen., A Maršíková. Stř. (Z) stěny přes výrazné díry ke kruhu. Stěnou na vrchol.
j) *Západní cesta III*; Gerhard Tschunko, 1969. Komínem od (Z) na vrchol.
k) *Severní cesta IV*; Gerhard Tschunko, M. Jancsín, 1964. Stěnou přilehlého pilíře do okna, dále zalomenou spárou na vrchol.
l) *Severovýchodní hrana V*; Karel Bělina, S. Lukavský, 4.2.1990. (SV) hranou přes dvoje velké hodiny na vrchol.



Větrná věž - Tajná zpráva (VIIa)



Květnový masív – Železná plotna (V)

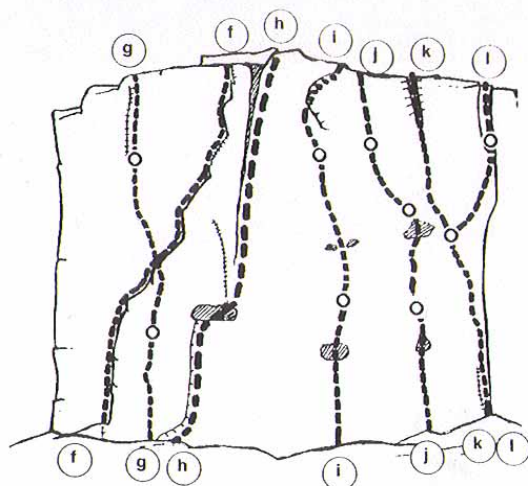
- Tisá / Hřebenové věže -
HŘEBENOVÉ VĚŽE

126. Zlatá stěna

- a) *Pytel s brouky VIIIc*; Martin Pleschinger, Marek Rauchfuss, Petr Slanina, R Ullman, 11.5.1993. V (S) stěně přímo do děr a sokolíkem k 1. kruhu. Stěnou přímo (2 kr.) na vrchol.
- b) *Pavlinka VIIIb RP*; Petr Lacina s druhy, 1987. Ze stř. náhor. (S) stěny přes díru ke kruhu. Mírně vzhůru, traverz dopr., při hraně a dále stěnou na vrchol.
- c) *V osidlech nejistoty VIIa*; Karel Bělina, F. Žid, 11.6.1989. Vlevo v (Z) stěně při hraně a přes stupně na polici ke kruhu. Stěnou pod vrchol. hlavu, dol. nebo dopr. na vrchol.
- d) *Západní cesta V*; Karel Bělina, F. Žid, 24.6.1989. Stř. levé části (Z) stěny až na její konec, přes břicho na balkón a na vrchol.
- e) *Zlomená ruka VIIc*; Jaroslav Maršík ml., J. Maršík, 24.5.1988. Od začátku žebra cesty "Zlaté písky" oblou hranou přes kruh přímo na vrchol.
- f) *Zlaté písky VI*; Gerhard Tschunko s druhy, 1973. Z levé strany (J) stěny spárkami šikmo dopr. na římsu v polovině stěny. Žebrem a spárami stále šikmo dopr. vzhůru ke spáře a na vrchol.
- g) *Pro Adama VIIb*; Karel Bělina, J. Chára, 8.4.1989. VI. od "Cesty kamarádů" trhlinami ke kruhu VI. do spáry, tou křížem přes cestu "Zlaté písky", dále ke 2. kr. a spárou na vrchol.
- h) *Cesta kamarádů VI*; Rudolf Wokřížek, G. Tschunko, 1963. Spárou str. (J) stěny do hnízda, dále spárou a výše komínem na vrchol.
- i) *Jižní stěna VIIb*; Jiří Slavík, M. Mžourek, J. Souček, 1974. Vpr. asi 6 m od "Cesty kamarádů" jemnými spárami k 1. kruhu. Stěnou přes díru mírně vlevo vzhůru ke 2. kruhu. Doleva za žebro a dále na vrchol.
- i1) *Přímá jižní varianta VIIc*; Petr Lacina, J. Nestler, 24.5.1989. Nástup mezi "Cestou kamarádů" a "Jižní stěnou" přes díru ke kruhu, dále stěnou a mírně dopr. do díry a výše "Jižní stěnou" n.v.
- j) *Maturita VIIIa*; Jaroslav Maršík ml., J. Maršík, 21.8.1988. V pravé části (J) stěny přes převis k 1. kruhu, stěnou do díry (2. kruh). Doleva do krátkého žlabu, jím a stěnou přímo přes 3. kruh na vrchol.
- k) *Tyrolská cesta VIIa*; Mir. Mžourek - Josef Kozlík, Z. Hubka, V. Skokan, Král. 18.8.1974. V pr. části (J) stěny hranou ke kruhu, dol. přes díru do výrazné spáry a tou na vrchol.
- l) *Cesta pro mámu VIIIa*; Jaroslav Maršík ml., J. Maršík, 24.5.1988. Od kruhu cesty "Tyrolská c." hranou přímo přes 2. kruh na vrchol.

126. Zlatá stěna

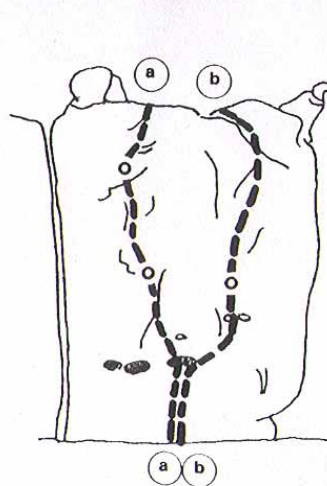
J stěna - S Wand



- | | |
|----------------------|-------------------------|
| f) Zlaté písky VI | j) Maturita VIIIa |
| g) Pro Adama VIIb | k) Tyrolská cesta VIIa |
| h) Cesta kamarádů VI | l) Cesta pro mámu VIIIa |
| i) Jižní stěna VIIb | |

126. Zlatá stěna

S stěna - N Wand



- | |
|-------------------------|
| a) Pytel s brouky VIIIc |
| b) Pavlinka VIIIb |

127. Cvičná stěna

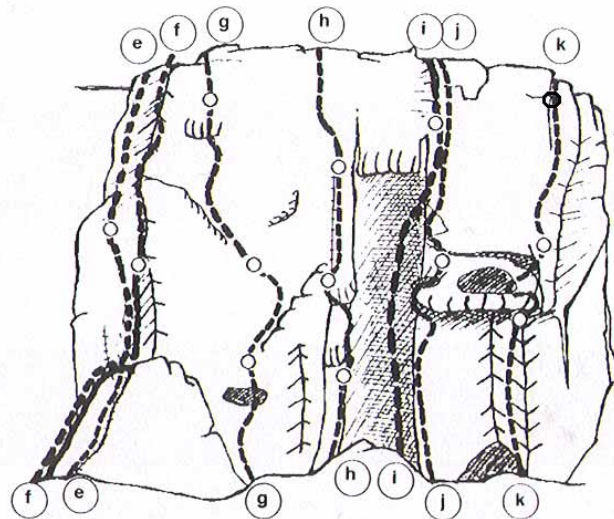
- a) *Levý kout VI*; Koutem mezi Zlatou a Cvičnou stěnou na vrchol.
- b) *Žiletka VIIb*; Výraznou trhlinou ve str. levé části Cvičné stěny (ve stř. vhloubení navazujícího na Zlatou stěnu) ke kruhu a dále stěnou na vrchol.
- c) *Levý komín VI*; V koutě vpr. od "Žiletky" levým komínem na vrchol.
- d) *Pravý komín VI*; V pravém koutě pravým komínem.

- Tisá / Hřebenové věže -

- e) **Cukrovar VIIb**; Karel Bělina, J. Řeháková, J. Klūs, 16.4.1989. Od (JZ) spárou na předskalí Cvičné stěny. Odtud při hraně do jemného sokolíka přecházejícího ve spáru ubíhající nejprve šikmo vl. a potom vzhůru. Jí přes kruh na vrchol.
- f) **Sex pistols VIIc**; Miloš Burýšek, O. Burýšková, M. Güttner, 2.6.1988. Nástup cestou "Levý komín" na předskalí, po něm dopr. pod údol. hranu hlavního masívu. Při hraně do jemného sokolíka (jako u cesty "Cukrovar"), později stále při hraně ke kruhu. Dále hranou přímo n.v.
- g) **Smutek a stesk IXb RP**; Jaroslav Maršík ml., J. Maršík, 3.9.1988. Nástup ve středu levého vyběhajícího bloku Cvičné stěny, stěnkou do spáry a na pilířek. Dále stf. stěny přes 1. a 2. kruh vzhůru a dol. do žebra, přev. stěnou zpět dopr. a stěnou přes 3. kruh přímo na vrchol.
- h) **Jetmar IXb (RP IXc)**; Jiří Slavík, P. Kulík, J. Novák, R. Příbyl, M. Vlk, 27.9.1986. Vpr. za hranou od cesty "Smutek a stesk" stěnkou podél hrany pod převis (1. kruh). Přes převis a hranou ke spáře (2. kruh), jí na konec a stěnou přes 3. kruh na vrchol.
- i) **Vzdušná cesta V**; Karel Bělina, J. Řeháková, J. Klūs, 16.6.1989. Širokým komínem pod strop, v něm traverz ven a spárou ke kruhu. Dále komínem na vrchol.
- j) **Výron VIIb**; Jaroslav Maršík ml., J. Maršík, 17.9.1988. Hranou velkého komína ve stf. údol. Stěny pod převis, a zpět dopr. do díry ke kruhu. Opět vlevo komínem přes převis ke kruhu na hraně a po ní na vrchol.
- k) **Šuměnky VIIIa**; Jaroslav Maršík ml., J. Maršík, 17.9.1988. Koutem ve střed. části stěny pod převis (kruh). Přes převis do díry a dopr. ke 2. kr., dále stěnou u hrany na vrchol.
- l) **Dárek k narozeninám VIIc (RP VIIIa)**; Stanislav Lukašský, Karel Bělina, A. Skalák, J. Chára, 21.4.1989. V pravé části masívu stěnkou do koutka a jím přes 1. kruh do díry Odtud do převislé spáry a jí přes 2. kruh (dodaný) na vrchol.
- m) **Psychotronic VIIb !(nebezp.)**; Robert Výtiska, Petr Slanina, J. Maděra, 30.7.1990. (V) stěnou přes 1 kruh.

127. Cvičná stěna

J stěna - S Wand



- | | |
|--------------------------|--|
| e) Cukrovar VIIb | j) Výron VIIb |
| f) Sex pistols VIIc | k) Šuměnky VIIIa |
| g) Smutek a stesk IXb RP | l) Dárek k narozeninám VIIc (RP VIIIa) |
| h) Jetmar IXb (RP IXc) | m) Psychotronic VIIb (nebezpečné !!) |
| i) Vzdušná cesta V | |

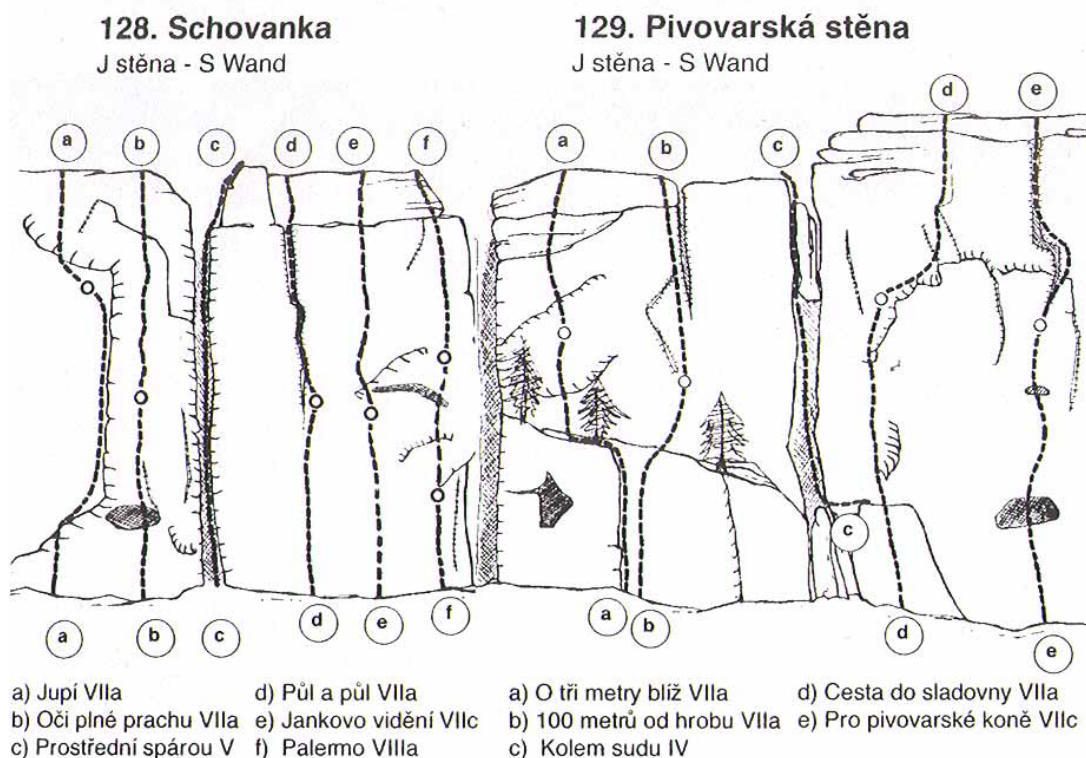
127. Cvičná stěna

J-V stěna - S-O Wand



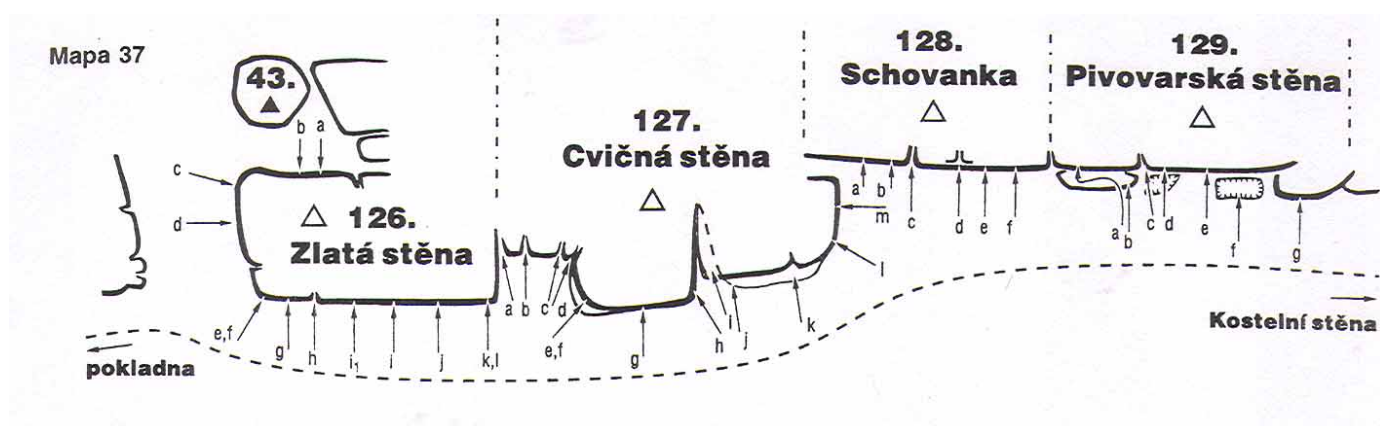
128. Schovanka

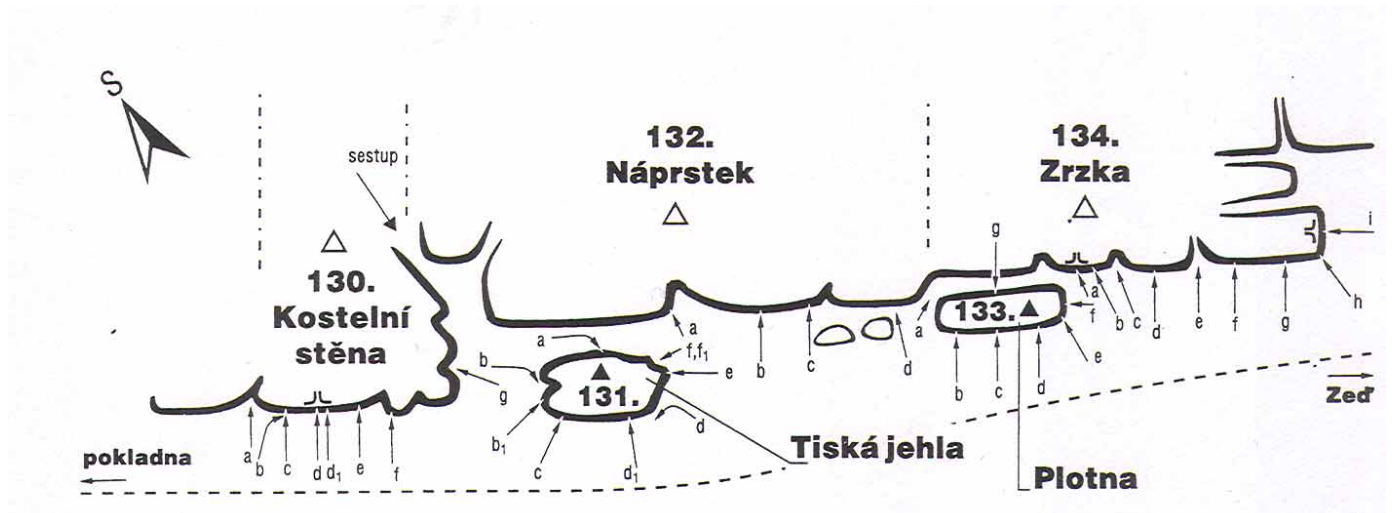
- a) **Jupí VIIa**; Václav Šatava, I. Šalavová, 27.8.1983. V levé části masívu stěnou a sokolíkem přes kruh na vrchol.
- b) **Oči plné prachu VIIa**; Václav Šalava, I. Šatavová, 28.3.1983. Vpr. od cesty "Jupí" stěnou přes díru ke kruhu a dále stěnou přímo na vrchol.
- c) **Prostřední spárou V**; Karel Bělina, H. Laštovičková, 5.7.1989. Spárou ve středu Schovanky.
- d) **Půl a půl VIIa**; Karel Bělina, M. Burýšek, A. Havlíková, 14.8.1989. Vpr. od "Prostřední spáry" stěnou ke spáře (kruh). Dále postupně se rozšiřující spárou na vrchol.
- e) **Jankovo vidění VIIc**; Jiří Slavík, M. Mžourek, 1974. Středem pravé části Schovanky stěnou ke kruhu, dále mírně dol. a zpět dopr. a stěnou přímo na vrchol.
- f) **Palermo VIIIa**; Petr Slanina, Robert Výtiska, Jan Maděra, 30.7.1990. V pr. části (J) stěny (vpr. od cesty "Jankovo vidění") přímo přes 2 kruhy výše puklinou na vrchol.



129. Pivovarská stěna

- a) *O tři metry blíž VIIa*; Karel Bělina, K. Bělinová, M. Burýšek, 13.7.1990. V levé části z předskalí převislou stěnou ke kruhu a n.v.
- b) *100 metrů od hrobu VIIa*; Karel Bělina, K. Bělinová, J. Drašnar, V. Skokan, 10.7.1990. V pravé části z předskalí převislou stěnou ke kruhu. Od něj vzhůru spárou n.v.
- c) *Kolem sudu IV*; Karel Bělina, A. Havlíková, 14.6.1989. Z předskalí spárou přes vklíněný balvan na vrchol.
- d) *Cesta do sladovny VIIa*; Karel Bělina, M. Burýšek, A. Havlíková, 14.6.1989. Vpravo od cesty "Kolem sudu" stěnou přes žebro (kruh). Mírně nahoru, traverz dopr. spárou a stěnou na vrchol.
- e) *Pro pivovarské koně VIIc*; Miloš Burýšek, K. Bělina, 14.6.1989. Stř. Pivovarské stěny do díry (hodiny), dále stěnou přes 2. díru ke kruhu. Přes převis a pr. spárou na vrchol.
- f) *K. P. Louny VI*; Miloš Burýšek, K. Bělina, 14.6.1989. Vpr. části Pivovarské stěny stř. předskalí na jeho vrchol a dále stěnou na vrchol.
- g) *In pivo veritas VI*; Karel Bělina, A. Havlíková, 5.7.1989. Piliřem mezi Kostelní a Pivovarskou stěnou ke kruhu a dále na polici. Vlevo spárou piliřku na jeho vrchol, přepadem na hranu a n.v.



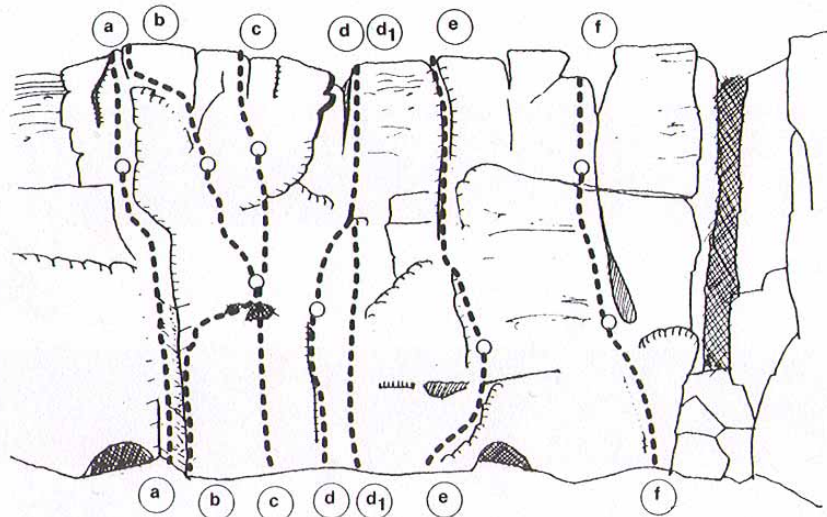


130. Kostelní stěna

- a) *Kalibus VI*; Karel Bělina, K. Kruschina, V. Pane, R. Goltsch, J. Chára, 3.8.1989. V 1. části stěny koutem na polici ke kruhu, dále vzhůru stěnou na vrchol.
- b) *Cesta na pokračování VIIb*; Václav Šalava s druhy. Stěnou při levé hraně a traverzem dopr. do díry (1. kruh). Dol. šikmo vzhůru ke 2. kr. mírně vl. a přímo na vrchol.
- c) *Zlaté časy IXa*; Pavel Rýva, J. Paul, R. Kysilka, 16.7.1994. Přímou k 1. kruhu c. "Cesta na pokračování" a vzhůru přes 2. kruh. Od něj přímo a porouchou vlevo, trhlinou na vrchol.
- d) *Žabí cesta VIIb*; Miroslav Mžourek, V. Skokan. Nástup 2 m vpravo od c. "Zlaté časy" spárkou ke kruhu, dopr. stěnou ke spáře a na vrchol.
- d1) *Varianta VIIb; (nejjistěno)* Jaroslav Maršík st., s druhy, 1977. Stěnou vpravo od spárky přímo do spáry,
- e) *Jarmar VIIc*; Jiří Slavík s druhy. V pr. č., stěnou (sokolíkem) ke kr a stěnou a spárou přímo n.v.
- f) *Vzpomínka na Volejníka VI*; Při pr. hraně ke spáře (kruh), spárou kolem 2. kruhu na vrchol.
- g) *Východní spára V*; Karel Bělina, J. Chára, L. Kohoutek, 23.5.1989. Z (V) vpr od komína po hraně do kouta, jím vzhůru pod převis a spárou na vrchol.

130. Kostelní

J stěna - S Wand



- | | |
|------------------------------|--------------------------------|
| a) Kalibus VI | d1) Varianta VIIb (nejjistěno) |
| b) Cesta na pokračování VIIb | e) Jarmar VIIc |
| c) Zlaté časy IXa | f) Vzpomínka na Volejníka VI |
| d) Žabí cesta VIIb | |

131. Tiská jehla

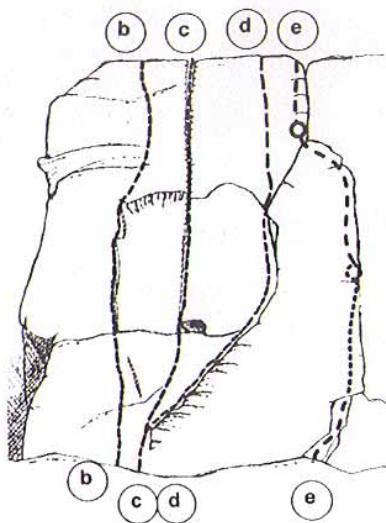
- a) *Stará cesta V*; Hans Neuber, H. Schenk, H. Großer, 14.5.1910. Od (Z) nebo (V) do štěrbiny mezi věží a okrajovým masívem a pak stf. (S) stěny spárou na vrchol.
- b) *Jihozápadní hrana V*; Arno Gleditzsch, H. Wetzels, H. Stöltzel, 1919. Ze štěrbiny traverz dopr. do kouta na (JZ) hraně. Koutem dopr do údolní stěny a na vrchol.
- b1) *Varianta VI*; Od paty věže (JZ) hranou přímo do kouta.
- c) *Tiská stěna VIIIa*; Mantred Vogel, 1987. V levé části údolní stěny stěnou přes kruh do spáry a jí na vrchol.
- d) *Údolní cesta VIIa*; Gerhard Tschunko, M. Jancsín, R. Hínek, 1962. (V) stěnou vzhůru, dol. Za hranu do stf. (J) stěny ke spáře (kruh). Stf. stěny na vrchol.
- d1) *Přímá varianta VIIIa*; L. Škalda, J. Slavík, J. Rybička, Šimon, P. Kulík. V údol. stěně trhlinou přes převis a dále stěnou ke kruhu "Údolní cesty".
- e) *Jihovýchodní hrana VIIa*; Paul Schöne, R. Freundeberg, H. Euring s druhy, 14.6.1925. Ze štěrbiny traverz dol. do (V) stěny, spárou zpr. na stupeň, (postavením) (JV) hranou vzhůru a přes římsu na malou plošinku. Dopr. na další plošinu (kruh). (Postavením) levou hranou na vrchol.
- f) *Východní cesta V*; němečtí lezci, 1924. Ze štěrbiny na skalní blok v (S) stěně krátce vzhůru a traverz doleva na (JV) hranu. Po hraně ha malou plošinku, dopr. na stupeň v úzké (V) stěně (kruh). Dopr. do (S) stěny a na vrchol.
- f1) *Varianta V*; Z plošinky na (JV) hraně dol. do (J) stěny. Spárou a stěnou na vrchol.

132. Náprstek

- a) *Léto na cestách VIIa*; Karel Bělina, A. Fantová, 24.6.1989. Stupňovitou hranou masívu v úrovni (V) hrany Tiské jehly přes kruh na vrchol.
- b) *Duté žebro VI*; Karel Bělina, A. Fantová, 24.6.1989. V1. od mohutného převisu sokolíky a dále stěnou ke kruhu. Členitou stěnou na vrchol.
- c) *Singer VIIa*; Karel Bělina, A. Fantová, 24.6.1989. V pr části masívu žebrem a výše spárou n.v.
- d) *Člunek VIIa*; Karel Bělina, A. Fantová, 24.6.1989. Vpr od cesty "Singer" sokolíkem v hraně masívu do poruchy, nad ní kruh. Dále oblou hranou na vrchol.

133. Plotna

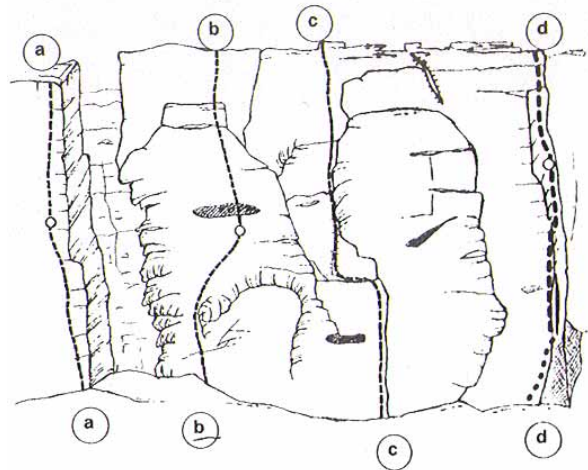
J stěna - S Wand



- b) Levá údolní spára VI
c) Prostřední spára VI
d) Údolní cesta V
e) Jihovýchodní hrana VIIa

132. Náprstek

J stěna - S Wand



- a) Léto na cestách VIIa
b) Duté žebro VI
c) Singer VIIa
d) Člunek VIIa

133. Plotna

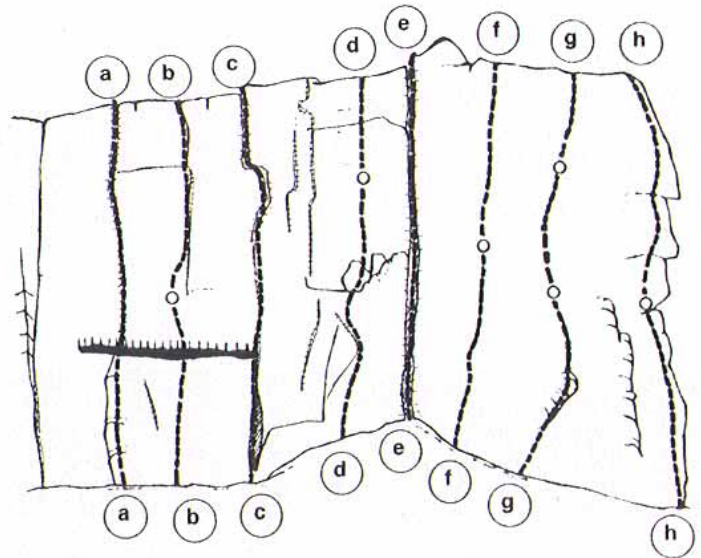
- a) *Stará cesta III*; G. Tschunko, R. Wokržínek, 10.2.1964. (Z) převislým komínem mezi věží a masívem n. v.
- b) *Levá údolní spára VI*; Levou údolní spárou na vrchol.
- c) *Prostřední spára VI*; Z údolí prostřední spárou.
- d) *Údolní cesta V*; Rudolf Wokržínek, W. Bruch, 17.5.1964. V pr. části údol. (J) stěny spárou na stupeň na hraně a vl. na vrchol.
- e) *Jihovýchodní hrana VIIa*; (JV) hranou přes 2 kruhy na vrchol.
- f) *Východní cesta V*; Z (V) strany spárou přes stupeň na vrchol.
- g) *Severní cesta II*; M. Kolb, G. Kolbová, 25.7.1973. Z masívu několik metrů dolů a přes dvě římsy na vrchol.

134. Zrzka

- a) **Levá spára VI**; Karel Bělina, B. Pecha, 1.6.1989, V levé části stěny zarostlou spárou vpr. od koutku na vrchol.
- b) **Zelený hřebínek VIIa**; Karel Bělina, J. Klůs, 7.6.1989. Nástup vpr. od c. „Levá spára“ těžce do poruchy, dále stěnou ke kruhu a trhlinou, výše spárou na vrchol.
- c) **Boletická cesta VI**; Karel Bělina, B. Pecha, 1.6.1989. Druhou spárou od l. okraje masívu (vpr. od cesty "Zelený hřebínek"), ve vyšších partiích členitou, na vrchol.
- d) **Druhá lekce VIIIa**; Karel Bělina, J. Chára, L. Kohoutek, 23.5.1989. Stř. částí masívu mezi cestami "Boletická" a "Pravá spára" těžce na balkón ke kruhu a dále stěnou na vrchol.
- e) **Pravá spára V**; Karel Bělina, J. Chára, L. Kohoutek, 23.5.1989. Pravou párou na vrchol.
- f) **Konec prázdnin VIIIb**; Jaroslav Maršík ml., J. Maršík, 31.8.1988. Stěnou vpr. od "Pravé spáry" kolem 1 kruhu přímo na vrchol.
- g) **Zlatý Atlantik VIIc**; Karel Bělina, R. Schade, 8.6.1989. Vpr. od c. "Konec prázdnin" stěnou přes 2 kruhy na vrchol.
- h) **Jihovýchodní hrana VIIb**; Karel Bělina, V. Urban, 1.5.1989. (JV) hranou vl. kolem rozbitého převisu ke kruhu, dále stěnou a hranou na vrchol.
- i) **Východní cesta V**; Karel Bělina, J. Klůs, 3.5.1989. Od (V) členitou spárou na vrchol.

134. Zrzka

J stěna - S Wand



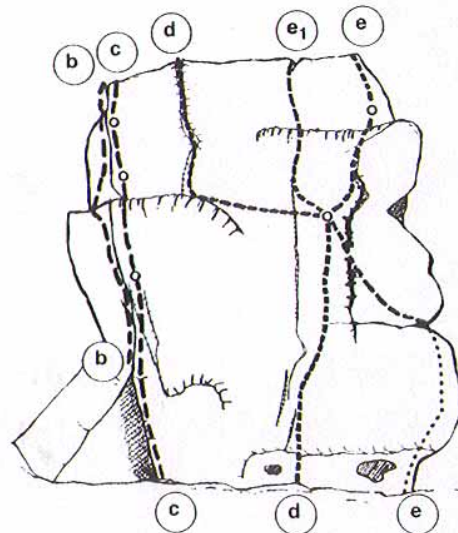
- | | |
|-------------------------|----------------------------|
| a) Levá spára VI | e) Pravá spára V |
| b) Zelený hřebínek VIIa | f) Konec prázdnin VIIIb |
| c) Boletická cesta VI | g) Zlatý Atlantik VIIc |
| d) Druhá lekce VIIIa | h) Jihovýchodní hrana VIIb |

135. Popelka

- a) **Náhorní cesta VIIa**; Dieter Smejkal, H. Skopec, 5.5.1968. Vpr. části náhor. stěny žebrem ke kruhu. Traverz dopr. na hranu a po stupních na vrchol.
- a1) **Varianta VIIa**; Heinz Skopec, D. Smejkal, 5.5.1968. Od kruhu přev. sokolíkem.
- b) **Májová cesta VI**; Dieter Smejkal, H. Skopec, 1.5.1968. Sokolíkem v (Z) koutě na balkón a spárou na vrchol.
- c) **Bleděmodrý trabant VIIIc**; L. Skobla, J. Stejskal, M. Tomšů, 28.8.1993. Levou údolní hranou a lámavou spárkou ke kruhu. Podél hrany ke 2.kruhu a výše přes borhák na vrchol.
- d) **Ústecká promenáda VIIa**; Dieter Smejkal, H. Skopec, 4.5.1968. Stř. údol. stěny ke kruhu. Traverz dol. pod spárou a tou na vrchol.
- e) **Poštolčí stěna VIIa**; Heinz Skopec, D. Smejkal, J. Kozlík, J. Janiš, Z. Hubka, 4.5.1968. Spárou v levé části (V) stěny na její konec a traverzem ke kruhu ve stř. údol. stěny. Spárou přes převis ke 2. kr. a stěnou šikmo dol. na vrchol.
- e1) **Varianta VIIa**; Dieter Smejkal, H. Skopec, 4.5.1968. Od 1. kr. spárou přes převis a dol. ubíhající zářezem na vrchol.
- f) **Chronická rýma V**; Heinz Skopec, D. Smejkal s druhy, 10.5.1968. Komínem na (V) hraně ke spárce, přes "nos" do (V) stěny ke kruhu a na vrchol.
- g) **Přeskok I**; Přeskokem z masívu na vrchol.

135. Popelka

J stěna - S Wand

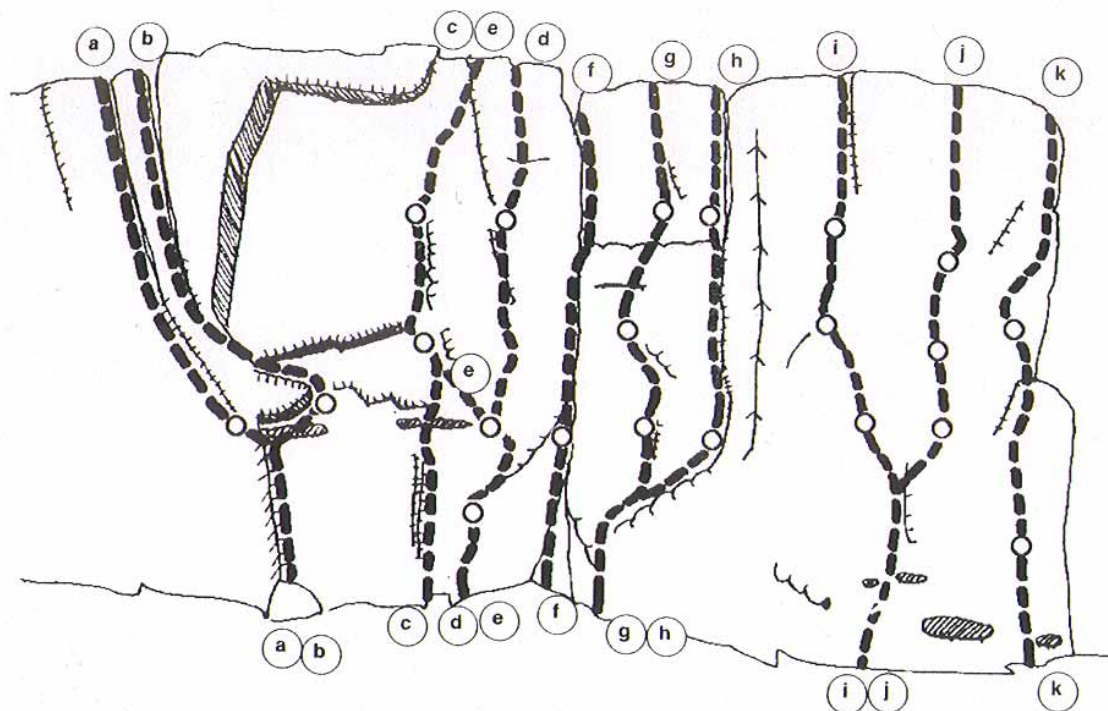


- | |
|-----------------------------|
| b) Májová cesta VI |
| c) Bleděmodrý trabant VIIIc |
| d) Ústecká promenáda VIIa |
| e) Poštolčí stěna VIIa |
| e1) Varianta VIIa |

136. Zed'

- a) **Prudký nápad VIIa**; Karel Bělina, A. Fantová, 25.6.1989. V levé části stěny koutem pod převis a dol. ke kruhu, dále otevřenou spárou na vrchol.
- b) **Bublova cesta VIIa**; Petr Bubla, S. Fischer, 1982. Nástup stejný jako u cesty "Prudký nápad", koutem až pod převis, dále do děr ke kruhu, Koutem šikmo dol., výše dol. spárou přes kruh n.v.
- c) **Škalda Xa RP**; Jiří Slavík, P. Kulík, 1986. Spárou asi 6 m vpravo od kouta do díry, trhlinou a stěnou k 1. kruhu, Mírně vl. vzhůru přes převis, do žebra a jím ke 2. kruhu, dále stěnou přímo na vrchol.
- d) **Eveline IXb RP**; Jiří Slavík (jištěn), 1992. Vpravo od cesty "Škalda" stěnou (3 kruhy) na vrchol.
- e) **Kombinace Xa RP**; Jiří Slavík, 1993. Nad 2. kruhem "Eveline" stěnou vlevo k 1. kruhu "Škaldy" a jím na vrchol.
- f) **Archimedes VIIb**; Karel Bělina, F. Žid, 3. 7. 1988. Výraznou spárou vpr. od cesty "Škalda" přes kruh na vrchol.
- g) **Prodavač losů VIIIc RP**; Jaroslav Maršík ml., J. Maršík, 27.5. 1988. Nástup ve stř. pilíře, který tvoří 2 spáry, stěnou do jemného žebírka a jím mírně dol. vzhůru k 1. kruhu. Dále sokolíkem na jeho konec, dol. ke kruhu a stěnou přes polici a 3. kr. na vrchol.
- h) **Dlouhá spára VIIc**; Karel Bělina, J. Mayer, 9.6.1972. Nástup jako u cesty "Prodavač losů" do žebírka, jím až do spáry a tou přes 2 kruhy na vrchol.
- i) **Liftboy IXc (RP Xa)**; Jaroslav Maršík ml., J. Maršík, 27.8.1988. Stř. pr. části stěny do koutka, jím na konec a dol. k 1. kruhu, Dále stěnou kolem 2. a 3. kr. na vrchol.
- j) **Hotel Savoy IXc RP**; Pavel Kulík, Z. Vostřel, 1988. Nástup cestou "Liftboy" do koutka a z jeho konce mírně dopr. přes díru k 1. kruhu, dále stěnou přes 2. a 3. kruh na vrchol.
- k) **Červená atrakce VIIc**; Jiří Slavík, V. Urban, 22.10.1988. Nástup asi 6 m vpr. od nástupu cest. "Liftboy" a "Hotel Savoy" stěnou přes 1. kruh, později pomocí hrany ke 2. kruhu a dále stěnou a hranou na vrchol.

136.Zed' J stěna - S Wand



- | | | | |
|-----------------------|--------------------|---------------------------|-------------------------|
| a) Prudký nápad VIIa | d) Eveline IXb RP | g) Prodavač losů VIIIc RP | j) Hotel Savoy IXc RP |
| b) Bublova cesta VIIa | e) Kombinace Xa RP | h) Dlouhá spára VIIc | k) Červená atrakce VIIc |
| c) Škalda Xa RP | f) Archimedes VIIb | i) Liftboy IXc (RP Xa) | |

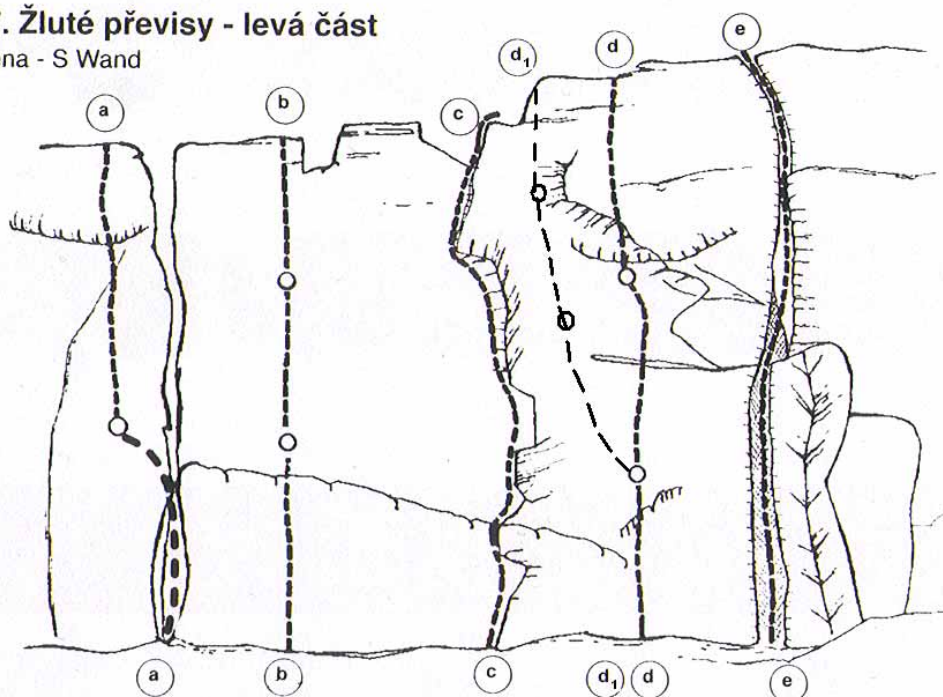
137. Žluté převisy

Levá část

- a) **Ranní procházka VI**; Stanislav Lukařský, Karel Bělina, F. Žid, J. Pleticha, S. Hromádková, 17.6.1989. V l. části stěny u kouta spárou na její konec, doleva ke kruhu a dále ukloněnou stěnkou na vrchol.
- b) **Tradiční zkouška VIIa**; Karel Bělina, A. Fantová, 25.6.1989. Vpr. od cesty "Ranní procházka" stěnou přes 2 kruhy na vrchol.
- c) **Žádné starosti VI**; Karel Bělina, A. Fantová, 25.6.1989. Trhlinou vpr. od cesty "Tradiční zkouška" do kouta a jím na vrchol.
- d) **Padák VIIc**; Karel Bělina, Stan. Lukavský, J. Pleticha, S. Hromádková, 17.6.1989. Vpr. od trhliny stěnou přes poruchu k 1. kruhu. Přev. stěnou přes 2. kruh do žebra a na vrchol.
- d1) **Vetřelec vs. Predátor VIII**; Filip Martínek. K 1. kruhu cesty „Padák“ a vlevo přes další 2 kruhy na vrchol.
- e) **Znovu na koně VIIb**; Karel Bělina, A. Fantová, 25.6.1989. Výrazným koutem do jeskyňky, převisem do spáry a jí na vrchol.

137. Žluté převisy - levá část

J stěna - S Wand



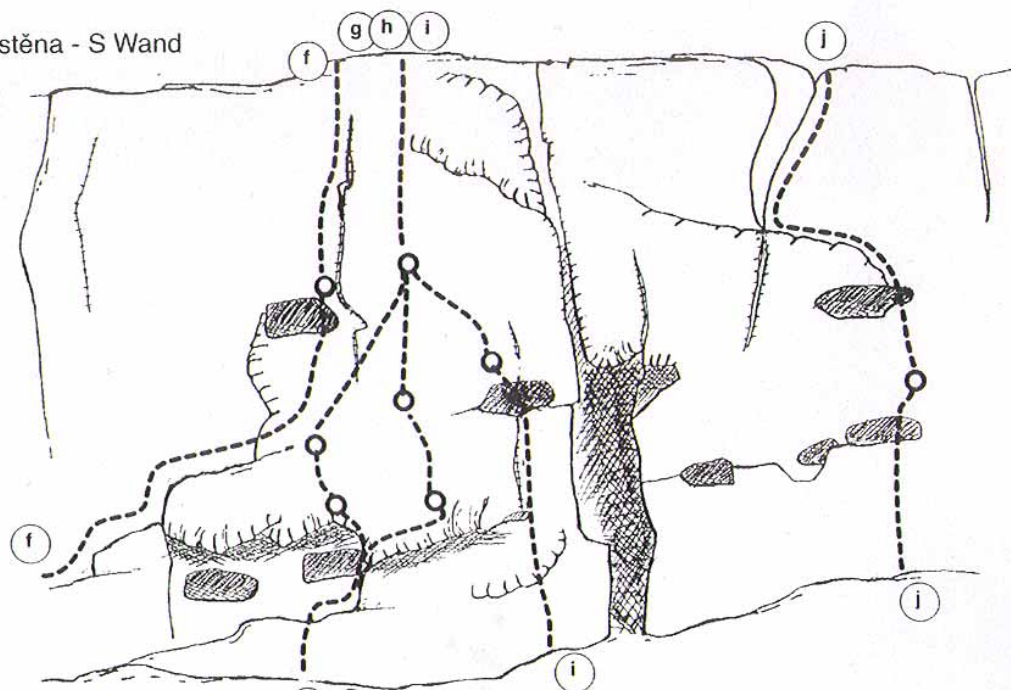
- | | |
|--------------------------|-----------------------|
| a) Ranní procházka VI | d) Padák VIIIc |
| b) Tradiční zkouška VIIa | e) Znovu na koně VIIb |
| c) Žádné starosti VI | |

Pravá část

- f) **Čapí hnízdo VI**; Karel Bělina, M. Bělinová, 30.4.1989. Nástup po šikmých policích ke spáře, tou ke kruhu a dále výše spárou na vrchol.
- g) **Levá Lácová VIIIc**; Vpravo od cesty "Čapí hnízdo" z plošinky k 1. boráku. Od něj šikmo vlevo přes převis ke 2. borháku a přes 2. kruh c. "Cesta pro Kamilu" n.v.
- h) **Pravá Lácová VIIIc**; Z plošiny vpravo k 1. borháku, mírně dol. ke 2. borháku a přes 2. kruh cesty "Cesta pro Kamilu n.v.
- i) **Cesta pro Kamilu VIIIc RP**; 1989. V pr. části převisu (v oblasti masivu se sníženým nástupem) do skalní jeskyňky, přes převisek a podél trhliny do poruchy, nad ní kruh. Stěnou mírně dol. ke 2. kruhu a od něj přes žebro po oblé hraně na vrchol.
- j) **Vana VIIc**; Karel Bělina, Stanislav Lukavský, A. Skalák, S. Hromádková, 21.4.1989. Stěnou vpr. přes díru ke kruhu a dále stěnou přes další díru do vhloubení a jím na vrchol.
- k) **Přímá VIIa**; Karel Bělina, S. Lukavský, P. Slanina, 7.5.1989. Nástup krátkou ukloněnou stěnkou do přev. asi čtyřmetrového koutku se smyčkou, jím do díry a dopr. ke kruhu. Zpět do spáry navazující na kout a jí na vrchol.
- l) **Let motýla VIIc**; Stan. Lukašský, Petr Slanina, Karel Bělina, 7.5.1989. Nástup stejný jako u cesty "Přímá" ke kruhu, dále stěnou přes 2. kr. na vrchol.
- m) **Posel léta VIIb**; Karel Bělina, Stanislav Lukavský, P. Slanina, 7.5.1989. Nástup stejný jako u cest "Přímá" a „Let motýla" ke kruhu, dále vodorovný traverz dopr. až ke 2. kruhu a od něj spárou na vrchol.
- n) **Kukaččí hnízdo VIIb**; Stanislav Lukavský, K. Bělina, J. Pleticha, 17.6.1989. V pravé části masivu přev. přes 1. kruh do díry, vlevo do spáry, tou k hodinám. Vpr. trhlinou a stěnou (2. kruh) na vrchol.
- n1) **Varianta Pták Macešák VIIb**; Karel Bělina, Stanislav Lukavský, J. Pleticha, 17.6.1989. Cestou "Kukaččí hnízdo" k hodinám. VI. spárou ke kruhu, spárou na vrchol.
- o) **Jihovýchodní hrana V**; Karel Bělina, J. Klůs, J. Řeháková, 3.5.1989. Z pro části (V) stěny po římse k sokolíku, jím dol. na hranu a po stupních na vrchol.
- p) **Východní cesta VIIa**; Karel Bělina, J. Klůs, 3.5.1989. Na (V) straně z komína na hranu a dol. do (V) stěny ke kruhu. Žebírkem a výše spárou na vrchol.
- r) **Čertovy obrázky VIIa**; Josef Nestler, Richard Hamak, R. Šulc, 29.5.1994. V pr. části (V) stěny pravou (nebo levou) hranou na odštípnutý blok ke kruhu. Stěnou přes 2. kruh n.v.

137. Žluté převisy - pravá část

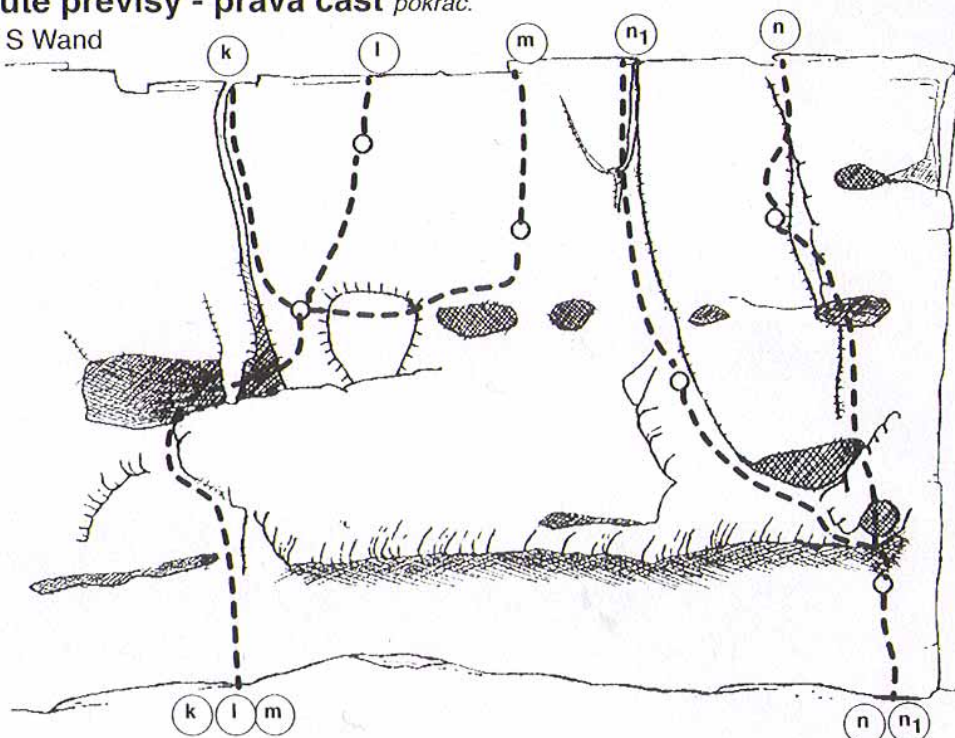
J stěna - S Wand



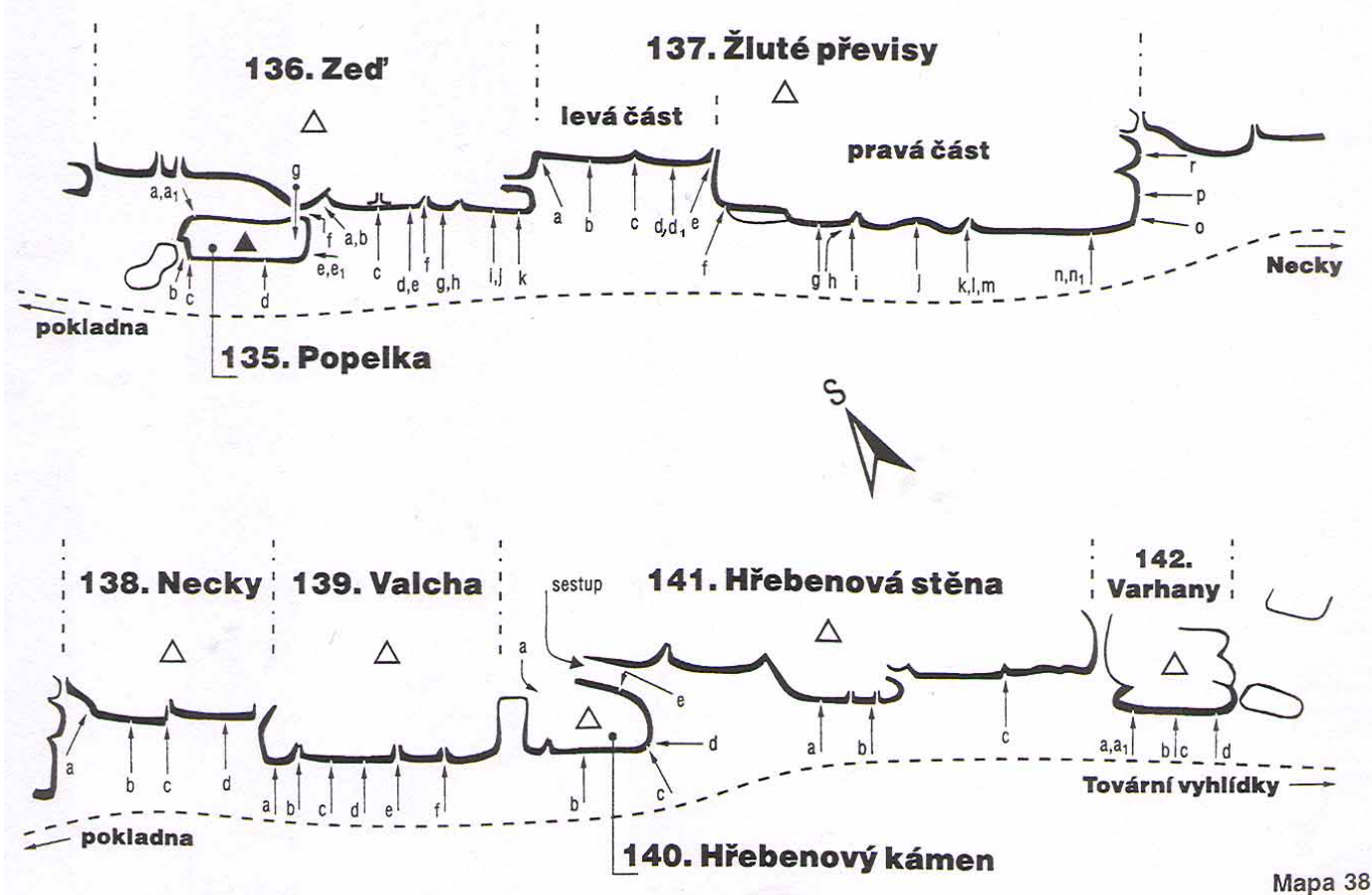
- f) Čapí hnízdo VI
- g) Levá Lácova VIIIc
- h) Pravá Lácova VIIIc
- i) Cesta pro Kamilu VIIIc RP
- j) Vana VIIIc

137. Žluté převisy - pravá část pokrač.

J stěna - S Wand



- k) Přímá VIIa
- l) Let motýla VIIc
- m) Posel léta VIIb
- n) Kukaččí hnízdo VIIb
- n₁) Varianta Pták Macešák VIIb

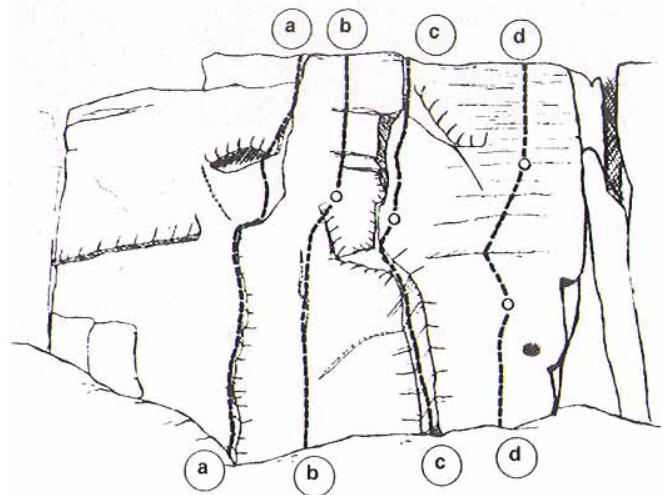


Mapa 38

138. Necky

138. Necky J stěna - S Wand

- a) *Nežid VI*; Karel Bělina, F. Žid, 11.6.1989. V l. části stěny koutkem do díry a výše spárou na vrchol.
- b) *Zmáchaný cecky VIIa*; Karel Bělina, F. Žid, 11.6.1989. Stěnou vpr. od cesty "Nežid" k trhlíně a tou ke kruhu, dále přev. stěnou ke hraně a tou na vrchol.
- c) *Absolventská VIIa*; Stanislav Kysilka, J. Procházka, 9.5.1982. Výrazným žebrem ve stř. stěny na jeho konec (vpr. kruh), dále hranou nebo kout. spárou na vrchol.
- d) *Kozičky VIIIa*; Petr Bořuta jištěn, 12.9.1988. Středem stěny vpr. od výrazného žebra trhlínkou přes díru ke kruhu, stěnou mírně doleva na polici a přímo přes 2. kruh na vrchol.



- a) Nežid VI
- b) Zmáchaný cecky VIIa
- c) Absolventská VIIa
- d) Kozičky VIIIa

139. Valcha

- a) *Čisté prádlo VIIb*; Karel Bělina, F. Žid, 11.6.1989. U l. hrany masívu trhlínou do díry a převiskem ke kruhu. Dále trhlínami a při hraně na vrchol.
- b) *Levá údolní spára VI*; Karel Bělina, Z. Slaninová, 3.5.1989. Vpr. od cesty "Čisté prádlo" spárou do díry a dále výraznou spárou na vrchol.
- c) *Beze jména VIIb*; Václav Šatava s druhy. Vpr. od l. spáry z velké díry ke kruhu, dále stěnou přes díru, výše 2. kruh. Stěnou přímo na vrchol.
- d) *Ypsilon VIIc*; Petr Buble s druhy, 1981. Vpr. od cesty "Beze jména" stěnkou do spáry, tou přes kruh a spárou, která se v

horní části rozbíhá (tvar V), později stěnou na vrchol.

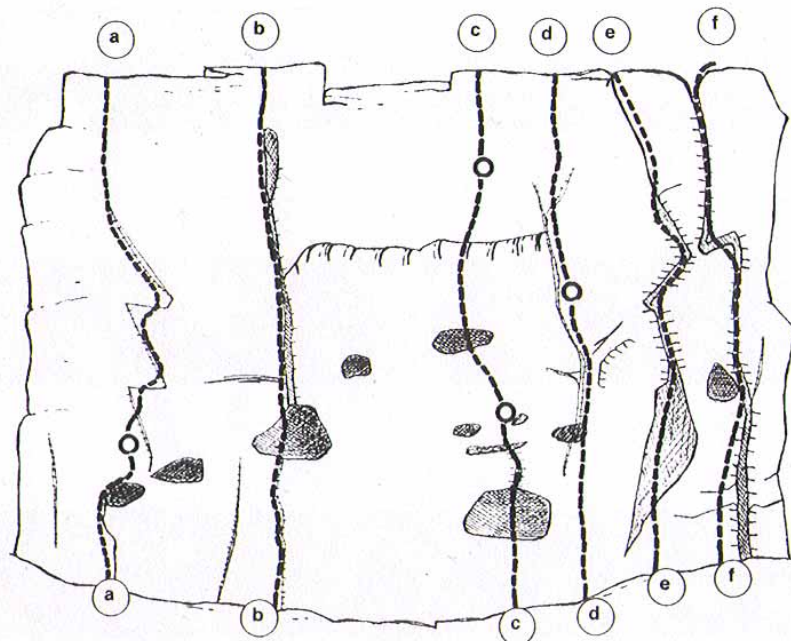
e) *Rosemary VI*; Karel Bělina, V. Vacek, 17.5.1989. V pr. části stěny z jeskyně přes osolené břicho do spáry. Levou ubíhající spárou na vrchol.

f) *Madlen VI*; Ka

139. Valcha

J stěna - S Wand

vrchol.



- | | |
|-------------------------|-----------------|
| a) Čisté prádlo VIIb | d) Ypsilon VIIc |
| b) Levá údolní spára VI | e) Rosemary VI |
| c) Beze jména VIIb | f) Madlen VI |

140. Hřebenový kámen

140. Hřebenový kámen

J stěna - S Wand

a) *Stará cesta I*; Z masívu několik metrů dolů, překrok na (SZ) hranu a zářezem na vrchol.

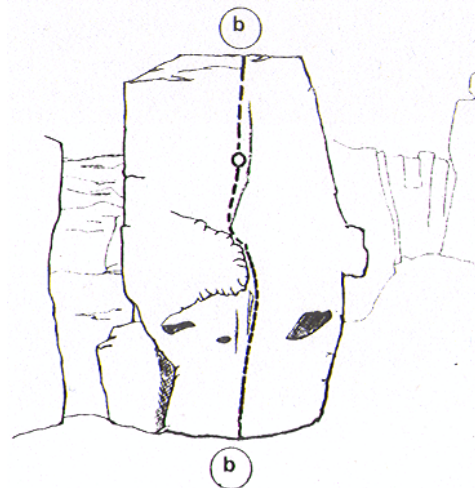
b) *Tornado VIIa*; Stanislav Feigl, J. Mádl, 11.4.1983. Stř. (J) stěny přes kruh na vrchol.

c) *Slezina VIIb*; Jaroslav Maršík ml., J. Maršík, 21.5.1988. (JV) hranou přímo přes kruh na vrchol.

d) *Školní VI*; Jaroslav Maršík st., J. Maršík, 20.9.1988.

Nástup u (JV) hrany šikmo dopr. spárou na vrchol.

e) *Severní cesta V*; Koutovou spárou, později stěnou.



b) Tornado VIIa

141. Hřebenová stěna

a) *Loudavá spára VIIb*; Karel Bělina, Stanislav Lukavský, 21.4.1989. V l. části masívu z jeskyně spárou přes kruh na vrchol.

b) *Spárky V*; Karel Bělina, S. Lukavský, S. Lukavská, Z. Slaninová, 8.5.1989. Vpr. od cesty "Loudavá spára" (v pr. části středního bloku) soustavou spárek na vrchol.

c) *Golfová hůl VIIa*; Karel Bělina, J. Klůs, 18.10.1989. Ve středu pr. části Hřebenové stěny (pr. část vystouplá) spárou a koutem ke kruhu a dále přev. žebrem a stěnou na vrchol.

142. Varhany

a) *Partitura VIIb*; Stanislav Lukavský, K. Bělina, 8.5.1989. V l. části stěny přes rozlámáný převis dopr. k trhlině, jí ke kruhu a stěnou na vrchol.

a1) *Varianta VIIc*; 1990. Přes převisek přímo ke kr. a doleva do spárky a n.v.

b) *Údolní cesta VI*; Stanislav Lukavský, K. Bělina, S. Hromádková, 8.5.1989. Ve stř. stěny spárou do díry a dále vpr. sokolíkem.

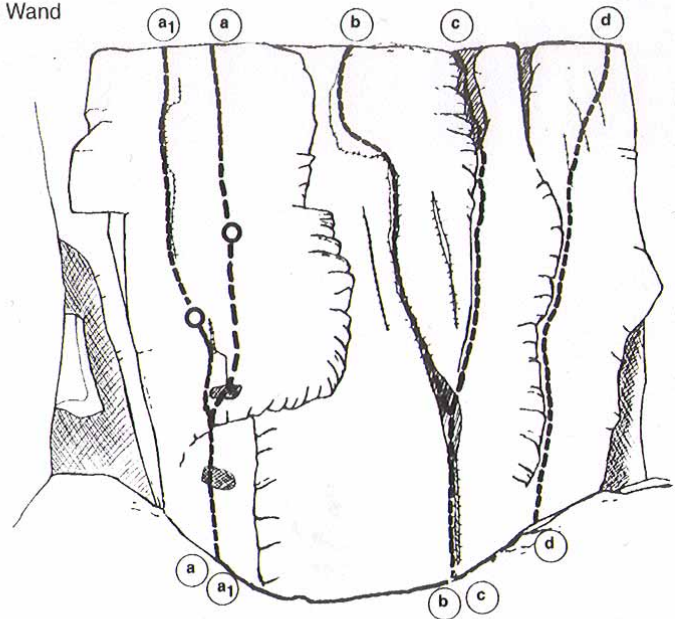
c) *Nová údolní cesta VI*; Karel Bělina, S. Lukavský, 8.5.1989. Nástup stejný jako u "Údolní cesty" až do díry a z ní vl. soustavou spár.

d) *Polámané píšťaly VI*; Karel Bělina, V. Vacek, 17.5.1989. V pravé části stěny sokolíkem a trhlinou na vrchol.

- Tisá / Hřebenové věže -

142. Varhany

J stěna - S Wand



- | | |
|--------------------|-------------------------|
| a) Partitura VIIb | c) Nová údolní cesta VI |
| a1) Varianta VIIc | d) Polámané píšťaly VI |
| b) Údolní cesta VI | |

143. Tovární vyhlídky

a) *Zpočátku spárou V*; Karel Bělina, L. Holpuch, 18.10.1989. Od (Z) zpočátku spárou na balkónek, vpr. spárou a výše koutem na vrchol.

b) *Dunivá cesta VI*; Karel Bělina, J. Klūs, 7.5.1989. Asi 3 m vpravo od (JZ) hrany spárou do díry a dále koutem.

c) *Normální cesta V*; Karel Bělina, J. Klūs, J. Řeháková, S. Marhulíková, 7.6.1989. Vpr. od cesty "Dunivá c." na vystouplé předskalí a výše spárou a komínem na vrchol.

d) *Lomikámen IXa*; Petr Slanina, Jiří Slavík, J. Novák, 18.4.1992. Stř. výrazně převislé stěny a přes strop k 1. kruhu. Puklinou ke 2. kruhu. Dále převisem podél spáry a stěnou (3. kruh) přímo n.v.

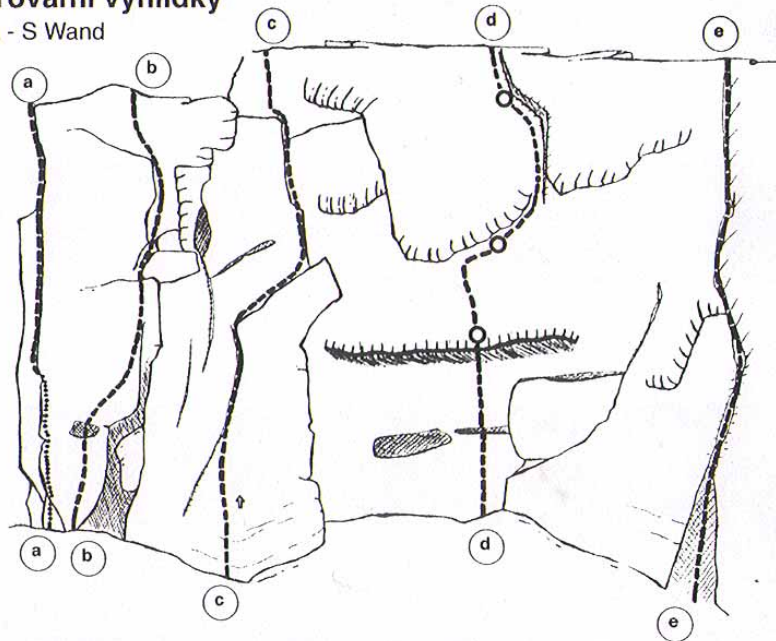
e) *Údolní kout VIIa*; Karel Bělina, V. Vacek, 17.5.1989. Výrazným koutem vpr. od c. "Lomikámen".

f) *Závodní stráž VIIb*; Karel Bělina, K. Kruschin, V. Panc, 19.8.1989. Vpr. od kouta do díry a pod převis (kruh). Přes rozlámáný převis dopr. a stěnou ke 2. kruhu, dále stěnou na vrchol.

g) *Bez šéfa VIIa*; Karel Bělina, V. Vacek, 17.5.1989. Ve (V) stěně žebrem ke kruhu, dále do spáry a jí na vrchol.

143. Tovární vyhlídky

J stěna - S Wand



- | | |
|----------------------|---------------------|
| a) Zpočátku spárou V | d) Lomikámen IXa |
| b) Dunivá cesta VI | e) Údolní kout VIIa |
| c) Normální cesta V | |

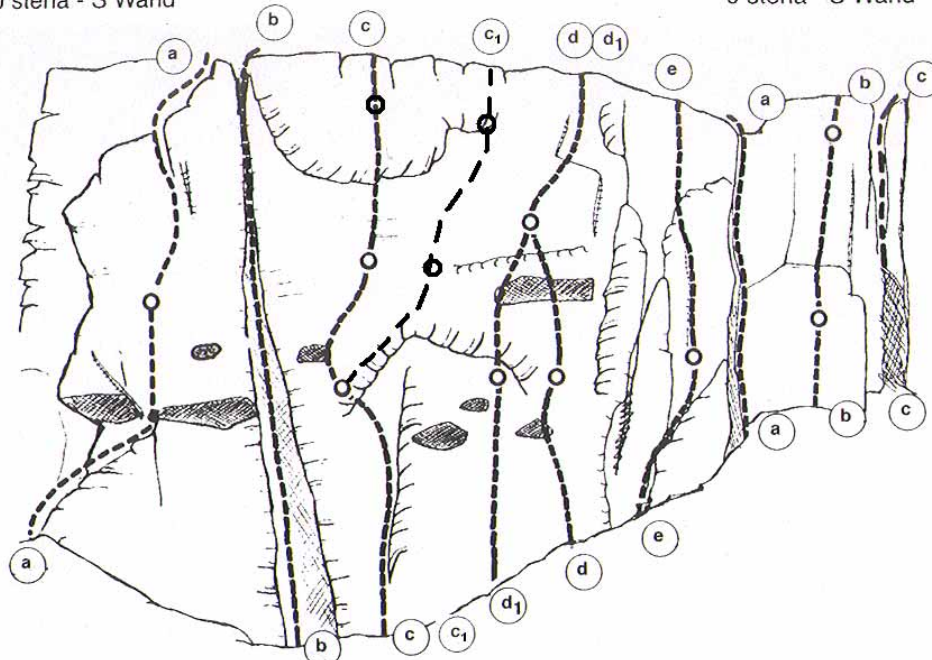
144. Bouřlivá

- a) *Přes víko VIIa*; Karel Bělina, J. Pleticha, J. Kseňáková, 29.7.1989. Vl. od jeskyně stupňovitou stěnou ke kruhu, přímo na předskalí a na vrchol.
b) *Kolem nory V*; Karel Bělina, J. Řeháková, S. Marhulíková, 7.6.1989. Z jeskyně komínem zužujícím se ve spáru na vrchol.
c) *Formani táhnou VIIIc*; Jaroslav Maršík ml., J. Maršík, J. Voves, 26.6.1988. Mírně vl. od stf. celistvé části Bouřlivé stěny nástup jemným sokolíkem ke kruhu, přes díru mírně dopr. ke 2. kruhu a dále stěnou přímo na vrchol.
c1) *Zapálíme svět VIIb*; Filip Martínek. Cestou „Formani táhnou“ k 1. kruhu a dále vpravo přes další 2 kruhy na vrchol.
d) *Útěk z New Yorku VIIIb*; Zdeněk Vostřel, M. Burýšek, J. Beránek, 22.10.1988. Nástup v pr. části masívu stěnou přes převisek a díru ke kruhu, dále stěnou přes díru ke 2. kr. a pr. částí stěny n.v.
d1) *Varianta VIIIa*; 1990. Nástup vlevo od "Útěk z New Yorku" a přímo kolem 2 děr ke kruhu, od něj přes převisek ke 2. kr. cesty "d".
e) *Beze jména VI*; Pravou oblou hranou ke kruhu, odtud spárou na její konec a dále stěnou a hranou na vrchol.

145. Členitá

- a) *Velký uzel V*; Jan Pleticha, A. Fantová, K Bělina, S. Lukavský, S. Hromádková, A. Skalák, 19.7.1989. Koutem mezi Bouřlivou a Členitou stěnou na vrchol.
b) *Horácký salón VIIa*; Karel Bělina, Stanislav Lukavský, A. Skalák, J. Pleticha, A. Fantová, S. Hromádková, 19.7.1989. Pilířkem vpr. od "Velkého uzlu" přes 2 kruhy na vrchol.
c) *Temno V*; Karel Bělina, A. Fantová, 19.7.1989. Z jeskyně komínem a později koutem na vrchol.
d) *Kladivo na čarodějnice VIIIa*; Josef Nestler, Petr Lacina, 10.4.1989. Cesta vede druhým výrazným pilířem vpravo od masívu Bouřlivá. Nástup jemnou trhlínkou a vlevo přes kruh ke hraně a přímo přes 2. kruh n.v.
e) *Popradský rychlík VI*; Stanislav Lukavský, Karel Bělina, A. Skalák, S. Hromádková, A. Fantová, J. Pleticha, 19.7.1989. Vhloubením ve stěně do díry, dol. ke kruhu, sokolíkem a spárou n.v.
f) *Volný kámen V*; Karel Bětina, S. Lukavský, J. Pleticha, A. Skalák, 19.7.1989. Stf. stěny na balkón a spárou na vrchol.
g) *Bublanina VIIIb*; Karel Bělina, J. Pleticha, 30.7.1989. Ve stf. stěny sokolíkem zpr. na předskalí pod převis a přes něj k 1. kruhu, stěnou ke 2. kruhu, přes stropní převis a spárou na vrchol.
h) *Reisrovina VIIc*; Milan Reiser s druhy, Při pr. hraně trhlínkou do díry, vl. trhlínkou a zpět dopr. do další díry pod převisem, vpr. vzhůru a vl. ke kruhu. Od kr. dopr. a hranou na vrchol.

144. Bouřlivá
J stěna - S Wand



- a) Přes víko VIIa
b) Kolem nory V
c) Formani táhnou VIIIc

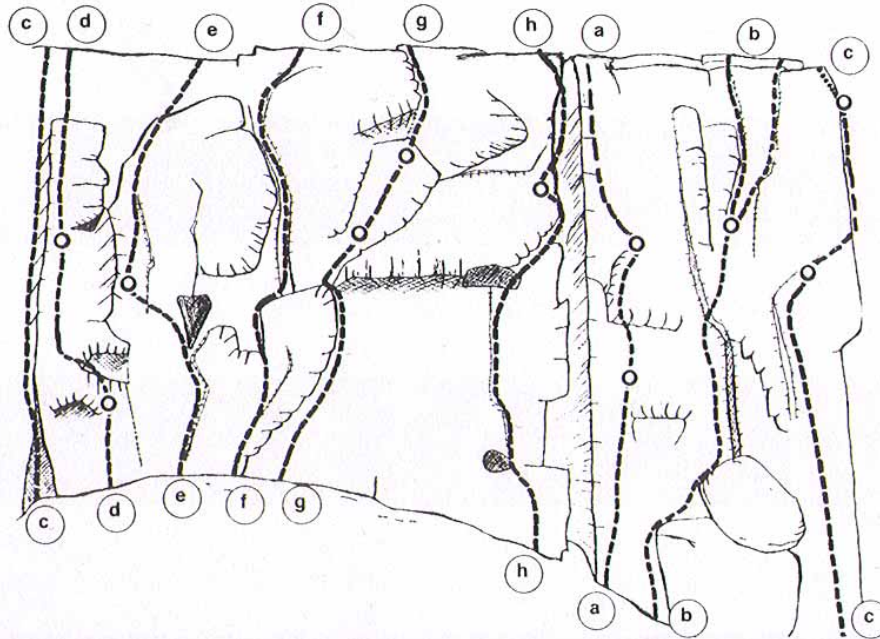
- d) Útěk z New Yorku VIIIb
d1) Varianta VIIIa
e) Beze jména VI

145. Členitá
J stěna - S Wand

- a) Velký uzel V
b) Horácký salón VIIa
c) Temno V

145. Členitá pokrač.
J stěna - S Wand

146. Srpnový masív
J stěna - S Wand



- | | | |
|---------------------------------|--------------------|--------------------------------|
| c) Tempo V | f) Volný kámen V | a) Plodná spolupráce VIIIc |
| d) Kladivo na čarodejnice VIIIa | g) Bublanina VIIIb | b) Údolní spára VIIb |
| e) Popradský rychlík VI | h) Reisrovina VIIc | c) Internacionální pomoc VIIIc |

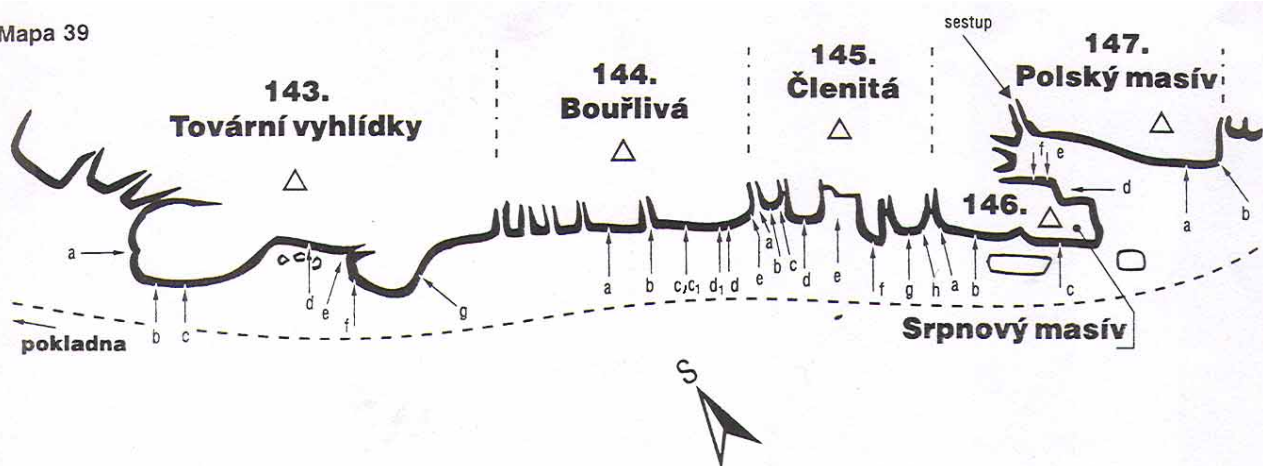
146. Srpnový masív

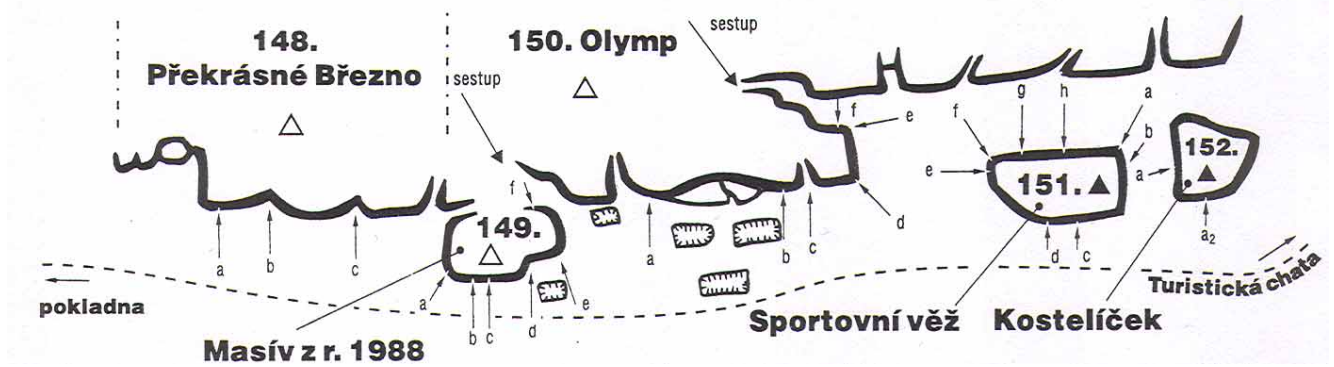
- a) *Plodná spolupráce VIIIc*; Jiří Slavík, M. Burýšek, 16.10.1988. Levou údol. hranou k 1. kruhu, stěnkou při hraně přes převisek do jemného žebírka a jím ke 2. kruhu. Odtud dol. na hranu a po ní (smyčka) na vrchol.
- b) *Údolní spára VIIb*; Petr Bublá, S. Fischer, 1981. V údol. stěně zl. na předskalí a spárou ve stř. stěny vzhůru, později mírně dopr. ke kruhu a dále levou nebo pr. spárou na vrchol.
- c) *Internacionální pomoc VIIIc*; Miloš Burýšek, M. Güttner, 21.8.1988. Nástup v údol. stěně mírně vpr. od předskalí stěnou pod převis, spárou a stěnou k 1. kruhu, od kruhu krátce vzhůru a dopr. na hranu po ní přes 2. kruh na vrchol.
- d) *Vlastní silou VIIb*; Karel Bělina, A. Fantová, 24.6.1989. Od (SV) převislou širokou spárou n.v.
- e) *Všeho do času VIIc*; Miloš Burýšek, M. Güttner, 31.8.1988. Levou částí náhor. stěny do trhliny (kruh), jí na balkón a po hraně na vrchol.
- f) *Hvězdná armáda VIIc*; Miloš Burýšek, M. Güttner, 31.8.1988. Středem náhorní stěny ke kruhu (kruh společný s cestou "Všeho do času"), od něj trhlinou a stěnou na vrchol.

147. Polský masív

- a) *Vypečená VI*; Karel Bělina, J Pleticha, 29.7.1989. V pr. části stěny spárou na vrchol.
- h) *Nelegální stávka VIIb*; Miroslav Güttner, M. Burýšek, 31.8.1988. Pravou údolní hranou přes kruh na vrchol.

Mapa 39





147. Polský masív
J stěna - S Wand

148. Překrásné Březno
J stěna - S Wand

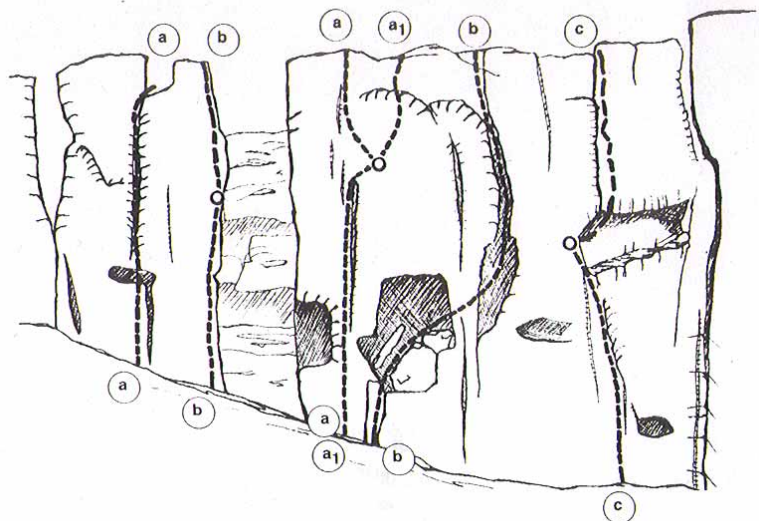
148. Překrásné březno

a) *Halka VIIa*; Petr Bořuta, M. Güttner, M. Burýšek, 7.9.1988. V levé části masívu nástup sokolíkem, dále přes spárky (kruh) do stěny a jí na vrchol.

a1) *Varianta VIIa*; Petr Bořuta, 25.8.1992. Od kruhu cesty "Halka" vpravo přes břicho n.v.

b) *Vykulené oči VI*; Jan Pleticha, K. Bělina, J. Kseňáková, 29.7.1989. Z jeskyně dopr. a spárou n.v.

c) *Šikmooká VIIa*; Karel Bělina, J. Pleticha, 29.7.1989. V pr. části stěny trhlinou šikmo dol. ke kruhu, převísem do koutové spáry a jí na vrchol.

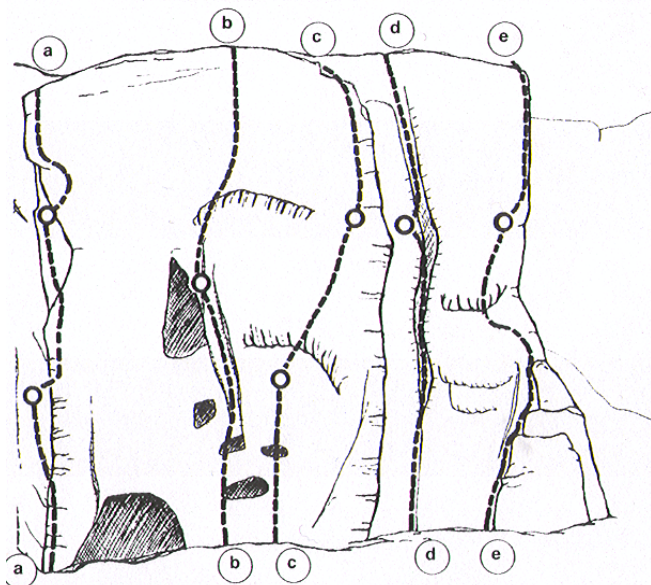


a) Vypečená VI
b) Nelegální stávka VIIb

a) Halka VIIa b) Vykulené oči VI
a1) Varianta VIIa c) Šikmooká VIIa

149. Masív z roku 1988

J stěna - S Wand



a) Šachták Tonda VIIIc d) Údolní spára VI
b) Údolní cesta VIIa e) Já bych pil, pane Pryl! VIIIa
c) Ctnostná generace VIIa

149. Masív z r.1988

a) *Šachták Tonda VIIIc*; Miloš Burýšek, M. Güttner, 7.9.1988. Levou údol. hranou přes kruh ke 2. kruhu, od něj mírně vpr. a zpět dol. nad kruh (hodinky). Stěnou přímo na vrchol.

b) *Údolní cesta VIIa*; V údol. stěně spárou do díry ke kruhu, dále stěnou vzhůru na vrchol.

c) *Ctnostná generace VIIa*; Miloš Burýšek, M. Güttner, 7.9.1988. Nástup ve stř. údol. stěny přes díru mírně doprava k 1. kruhu, dále přes převísek na hranu a dol. ke 2. kruhu, od něj stěnou při hraně na vrchol.

d) *Údolní spára VI*; Karel Bělina, A. Skalák, L. Smejkal, A. Fantová, 24.8.1989. Koutovou spárou přes kruh na vrchol.

e) *Já bych pil, pane Pryl! VIIIa*; Miloš Burýšek, M. Güttner, 31.8.1988. Nástup zcela vpr. v údol. stěně koutkem do poruchy, jí mírně dol. a stěnou ke kruhu. Od kruhu dopr. na hranu a po ní na vrchol.

f) *Kovaříkův prstoklad VIIc*; Miloš Burýšek, M. Güttner, 7.9.1988. Nástup v náhor. (S) stěně koutkem do vodor. trhliny a jí za hranu ke kruhu. Dále vzhůru stěnou podél hrany na vrchol.

150. Olymp

- a) *Ranní kokrhání V*; Jan Pleticha, J. Kseňáková, K. Bělina, 29.6.1989. Stř. l. stěny podél trhliny na vrchol.
- b) *Zeus VIIa*; Karel Bělina, J. Pleticha, J. Kseňáková, 29.6.1989. Vl. v údol. stěně spárkou na stupeň vpr. ke kruhu. Stěnou na vrchol.
- c) *Údolní cesta VIIa*; Vpr. v údol. stěně trhlinou přes kruh na vrchol.
- d) *Návrat střelců VIIb*; Stanislav Lukařský, Karel Bělina, A. Skalák, L. Smejkal, 19.7.1989. Nástup (V) hranou, spárou a sokolíkem ke kruhu. Stěnou při hraně na vrchol.
- e) *Severovýchodní cesta VI*; Nástup (SV) hranou a po ní ke kruhu. Traverz dol. k sokolíku a jím na vrchol.
- f) *Severní spára VI*; Karel Bělina, S. Lukavský, 19.7.1989. Vl. v (S) stěně ruční spárou n.v.

151. Sportovní věž

- a) *Stará cesta III*; němečtí lezci, 1910. Od l. hrany náhol. stěny úzkou spárou dopl. na plošinu, šikmo dol. za hranu a vzhůru na vrchol.
- a1) *Varianta III*; před r. 1927. Z plošinky spárou vpravo.
- b) *Jarní cesta VI*; Karl Krombholz s druhy, 1959. (V) hranou ke kruhu pod převisem. Dol. za hranu do spárky a tou na vrchol.
- c) *Přímá údolní cesta VI*; J. Kotala, H. Weigel, 4.5.1957. Spárou stř. údol. stěny.
- d) *Údolní cesta VI*; Karel Vávra s druhy, 1954. V l. části údol. stěny zářezem, později spárou.
- e) *Mene tekel IXa*; Miloš Burýšek jištěn, 14.9.1988. Úzkou stěnou pomocí hrany přes 2 kruhy n.v.
- f) *Smyčková cesta VIIa*; Heinz Skopec, K. Plechač, 11.9.1966. (Z) hranou 6 m vzhůru, traverz doleva do spáry pod slaněním a tou na vrchol.
- g) *Severní spára V*; Karl Krombholz, 1957. Úzkou spárou v pr. části (S) stěny.
- h) *Náhorní stěna VI*; Karel Bělina, 8.6.1975. Středem náhor. stěny.

152. Kostelíček

- a) *Stará cesta III*; Na (Z) straně přes přev. do spáry a tou na plošinu v (J) stěně. Stěnou pod přev. vrchol. hlavu (jištění). Na vrchol buď dol. za hranu nebo krátce dopr. a přímo vzhůru.
- a1) *Východní varianta III*; Zprava dol. do (V) stěny a stěnou na plošinu.
- a2) *Údolní varianta III*; Milan Bára, G. Tschunko, 1953. Z údolní strany stěnou a trhlinou na plošinu.

- Tisá / Věže za cestou -
VĚŽE ZA CESTOU

153. Medvídek

- a) *Stará cesta II*; Od (J) zářezem na plošinku, pak dopr. za hranu a na vrchol.
- b) *Šedé převisy V*; Jaroslav Houser, J. Houser, 9.8.1980. Od (Z) stěnou a žebrem k římsce a vpr. přes převisy k vrcholu.
- c) *Severozápadní hrana V*; Jaroslav Houser, J. Houser, 9.8.1980. (SZ) hranou na poslední římsce a vl. spárou na vrchol.
- d) *Severní spára VI*; Rudolf Wokřížek, F. Kodeš, 1957. Spárou u pravé hrany (S) stěny kolem kruhu na vrchol.
- e) *Těžký začátek VIIa*; Jaroslav Houser, J. Houser, 9.8.1980. Stř. (S) stěny ke kruhu, šikmo dol. a spárou k římsce. Vpravo přes převis na vrchol.
- f) *Cesta hranou V*; Sláva Stehlík, R. Wokřížek, 21.8.1961. V levé části (S) stěny dol. vzhůru na (SV) hranu a podél ní na vrchol.
- g) *Jihovýchodní roh IV*; Jaroslav Houser, J. Houser, 9.8.1980. Stěnou podél oblé hrany na vrchol.

154. Netopýří věž

- a) *Stará cesta I*; Na (Z) straně komínem do štěrbin (sem též dírou z masívu) a stěnkou na vrchol.
- b) *Východní cesta IV*; František Grunt s druhy, 1970. Na (V) straně šikmou solivou spárou.
- c) *Výletní hrana VI*; Miroslav Mžourek, Karel Bělina, 6.10.1973. Údolní stěnou krátce vzhůru a dopl. k (JV) hraně ke kruhu. Stěnou podél hrany na vrchol.
- d) *Údolní stěna VI*; Gerhard Tschunko, R. Wokřížek, 1963. Stř. (J) stěny ke kruhu. Dopr. a zpět dol. na plošinu. Stř. vrchol. stěny na vrchol.
- e) *Jižní hrana V*; Wolfgang Bruch, R. Wokřížek, 8.9.1963. V l. části údol (J) stěny přes převis do díry, dol. na hranu a podél ní kolem kruhu k vrcholu.
- f) *Západní spára IV*; Karel Bělina, M. Mžourek, 6.10.1973.

155. Svatodušní věž

- a) *Náhorní cesta I*. Z masívu přeskok na vrchol.
- b) *Levá západní cesta III*; Karel Bělina, J. Mayer, 3.5.1986 Širokou převislou spárou, výše komínem na vrchol.
- c) *Přechod pro chodce VIIb*; Karel Bělina, F. Žid, 2.5.1986. Vl. v (SZ) stěně přes dva převisy na polici ke kruhu. Převisem a stěnou na vrchol.
- d) *Štěstí na rozcestí VIIIb*; Karel Bělina, F. Žid, 2.5.1986. Ve stř. (S) stěny z díry dopr a výše dol. k okraji velké díry ke kruhu. Vl. spárkou do římsy a vpr. žlábkem na vrchol.
- e) *Proměny času VI*; František Žid, K. Bělina, 2.5.1986. Vpravo v (SV) stěně doprava do díry a dále dol. na polici ke kruhu.
- f) *Pravá východní cesta III*; Karel Bělina, J. Mayer, 3.5.1986. V pr. části (V) stěny, stěnou a výše komínem na vrchol.
- g) *Propadlina VI*; Karel Bělina, P. Went, 15.6.1986. Ve (V) stěně z hlubokého kouta pr. spárou do rozšíření a po římsce traverz dopr. na balkón (hodiny). Stěnou ke kruhu a dále převisem a stěnou na vrchol.
- h) *Z komory V*; Karel Bělina, P. Went, 15.6.1986. Z hlub. kouta l. spárou a komínem na vrchol.
- i) *Tichá štvanice VIIIb*; K. Bělina, P. Went, 15.6.1986. Vl. od hlub. kouta přev. hranou ke kruhu. Hranou na vrchol.
- j) *Východní stěna IV*; Rudolf Wokřížek, 1963. Stěnou a klikatou spárkou k vrcholu.
- k) *Východní komín IV*; Reinhard Hink, J. Rejsek, 1960. Šir komínem, výše spárou na vrchol.
- l) *Levá východní spára III*; Rudolf Wokřížek, 1963. Spárou v levé části (V) stěny n.v.
- m) *Hop na hrazdu VIIa*; Karel Bělina s druhy, 1986. V (JV) stěně převisem na římsce k hodinám. Stěnou ke kruhu a vl. při hraně na vrchol.
- n) *Jižní cesta III*; Erika Tschunková, G. Tschunko, 1962. Šikmým zářezem do trhliny a tou n.v.
- o) *Jihozápadní cesta V*; Karel Bělina, F. Žid, 3.5.1986. Oblou (JZ) hranou přes díru na polici a krátce stěnou na vrchol.
- p) *Pravá západní spára IV*; Karel Bělina, R. Brádle, 2.5.1986. Širokou spárou v pr. části (Z) stěny přes přílepek a hodiny na vrchol.
- r) *Západní cesta III*; Sláva Stehlík, W. Bruch, R. Wokřížek, 1962. Zářezem v (Z) stěně na vrchol.
- s) *Mezerní cesta III*; Karel Bělina, R. Brádle, 2.5.1986. Kout. komínem mezi věžemi na vrchol.
- t) *Rozporová cesta VI*; Karel Bělina, F. Žid, 3.5.1986. Převislou spárou do výklenku a vpravo rozporem na vrchol.

156. Velikonoční věž

- a) *Stará cesta II*; Od (JZ) komínem.
- b) *Pomlázka VIIa*; René Pohořálek, M. Pohořálková, 16.9.1984. Stř. (JZ) stěny na vrchol.
- c) *Humus VI*; Dalibor Beneš, A. Olexa, 26.4.1983. Vl. od (S) hrany vzhůru na plošinu a hranou přímo na vrchol.
- c1) *Zvlněná rovina VIIa*. 17.5.2003, Karel Bělina, J. Rezníková. Nevýraznou SV hranou od silnice k 1. kruhu. Mírně vpravo, nad kruhem vlevo na římsce z ní do díry vpravo ke 2. kruhu a přímo n.v.

- Tisá / Věže za cestou -

- d) **Severní stěna VIIa**; Wolfgang Bruch, R. Wokržínek, F. Kodeš, 10.7.1960. Přímou od silnice převislým vhloubením na plošinku ke kruhu a spárou na vrchol.
- e) **Radar VIIc**; Karel Bělina, M. Bělinová, 8.10.1988. (SV) hranou přímo od silnice přes 2 kruhy na vrchol.
- f) **Spárová cesta III**; Rudolf Wokržínek, W. Bruch, A. Svoboda, 1958. (SV) spárou kolem hodin n.v.
- g) **Jihovýchodní cesta V**; František Kodeš, R. Wokržínek, F. Krajník, 1958. Asi 5 m vl. od c. "Spárová cesta" přes převisy na plošinku, traverz dol. a vhloubením na vrchol.
- h) **Jižní stěna V**; Gerhard Tschunko, R. Wokržínek, J. Pokorný, 1962. Středem (J) stěny.
- i) **Jihozápadní hrana VIIa**; Karel Bělina, M. Bělinová, 8.10.1988. (JZ) hranou přes kruh na vrchol.
- j) **Západní cesta IV**; Vpravo od „Staré c.“ stěnou do vhloubení a výše spárou na vrchol.

156A. Stěna u Turistické chaty (stěna vlevo pod Turistickou chatou, vedle Svatodušní věže)

- a) **Dobrý parťák VIIa**. 25.06.2003, K.Bělina, J.Pácha. Vpravo v S stěně jemnou trhlinou (hodiny) a na jejím konci doleva do díry ke kruhu. Vzhůru do zářezu a vpravo na n.v.
- b) **Severní cesta VIIa**. 26.05.1998, K.Bělina, V.Lhoťák. Středem S stěny přes kruh na římsu pod vrcholem. Z ní doleva n.v.
- c) **Studna naděje VI**. 08.10.1988, K.Bělina, M.Bělinová. V levé části S stěny spárou až na její konec, přechod doleva do další spáry a ke kruhu. Stěnou n.v.
- d) **Babský rej VIIa**. 10.05.2003, K.Bělina, J.Řezníková, A.Drahoňovská, H.Grohová, L.Štichauerová. U SV hrany krátce stěnkou k 1. kruhu. Sokolíkem (hodiny) ke 2. kruhu. Při hraně n.v.
- e) **Rozporová cesta VI**. 03.05.1986, K.Bělina, F.Žid. Převislou spárou do výklenku a rozporem mezi stěnami n.v.
- f) **Vnitřní komín III**. 25.05.2003, K.Bělina, J.Musil. V pravé části z prostoru mezi věžemi komínem n.v.
- g) **Tmavá cesta V**. 26.05.1998, K.Bělina, V.Lhoťák. Z velké jeskyně uprostřed stěny do zužujícího se komína spárou a opět komínem n.v.
- h) **Pěkná cesta III**. 10.05.2003, K.Bělina, J.Řezníková. V levé části stěny šikmo doprava do komína a jím n.v.
- i) **Turistický ruch VI**. 26.08.2003, K.Bělina, J.Žoha. Z bloku vlevo pod stěnou převislou stěnou přes kruh n.v.

156B. Stánek (stěna v zatáčce pod Turistickou chatou)

- a) **Pozor zákruta VI**. 26.08.2003, K.Bělina, J.Žoha. Sokolíkem přes díru ke kruhu. Nad kruhem doleva a n.v.
- b) **Stínová cesta VI**. 26.08.2003, K.Bělina, J.Žoha. V J stěně z jeskyňky převisem pomocí nosu, výše vhloubením ve stěně přes římsy n.v.

- Tisá / Věže pod silnicí -
VĚŽE POD SILNICÍ

157. Dívčí věž (první v řadě věží ve skalách začínajících 100 m (V) od Turistické chaty)

- a) *Stará cesta I*; Trhlinou v náhor. stěně na vrchol.
- b) *Severovýchodní hrana III*; Karel Bělina, 9.8.1980. (SV) hranou na vrchol.
- c) *Údolní cesta II*; Erika Tschunková, G. Wokrzínková, 1960. Spárou vpr. v údol. stěně na vrchol.
- d) *Údolní stěna V*; Karel Bělina, M. Bělinová, 17.3.1990. Stř. údol. stěny přes kruh na vrchol.
- e) *Jihozápadní hrana III*; Gerhard Tschunko, R. Wokrzínek, 1960. (JZ) hranou na vrchol.

158. Nárožní stěna

- a) *Rozpěrný komín II*; Karel Bělina, E. Beikert, 15.7.1992. Komínem mezi masívem a věží n.v.
- b) *Východní spárka III*; Karel Bělina, D. J. Wold, 12.9.1992. Ruční spárou vlevo od komína n.v.
- c) *Hastrman IV*; Karel Bělina, E. Beikert, S. Kammel, A. Buschmann, 15.7.1992. Vpravo od (JV) hrany spárkou na balkónek a vpravo rozšiřující se spárou na vrchol.
- d) *JV hrana VI*; Karel Bělina, E. Beikert, S. Kammel, A. Buschman, 15.7.1992. (JV) hranou na polici, z police vpravo na hranu trhlinou pod převis a přes něj na vrchol.
- e) *Údolní stěna VI*; Karel Bělina, E. Beikert, S. Kammel, A. Buschman. Středem údolní stěny přes 2 kruhy na vrchol.
- f) *Bílej sport VI*; Karel Bělina, D. J. Wold, 12.9.1992. Vhloubením v (JZ) hraně k 1. kruhu. Trhlinou na polici. Stěnou (2.kruh) na vrchol.
- g) *Západní spára V*; Karel Bělina, D. J. Wold, 12.9.1992. Středem (Z) stěny na balkón a vpravo otevřenou spárou na vrchol.
- h) *Západní komín IV*; K. Bělinová, K. Bělina, 17.4.1993. Komínem v (Z) stěně na vrchol.
- i) *Západní cesta VIIa*; Karel Bělina, E. Beikert, 15.7.1992. VI. v (Z) stěně krátkou širokou spárou na balkón. Úzkou stěnou při hraně ke kruhu. Sokolíkem na římsu a převislou hranou n.v.
- j) *Maroko V*; B. Metel, 7.5.1993. V pro části náhorní (S) stěny spárkou přes kruh na vrchol.
- k) *Severní cesta VI*; Karel Bělina, 20.3.1993. Vlevo v (S) stěně krátkou trhlinou a stěnou přes kruh na vrchol.

159. Suk

- a) *Stará cesta III*; Náhor. hranou na vrchol.
- b) *Levá hrana IV*; Karel Bělina, M. Bělinová, 17.3.1990. Mezi masívem a věží dol. na hranu a po ní na vrchol.
- c) *Převísek VI*; Karel Bělina jižně, 17.3.1990. (V) stěnou ke kruhu. převisem a stěnou na vrchol.
- d) *Jihovýchodní hrana IV*; Karel Bělina, M. Bělinová, 17.3.1990. Pravou údolní hranou přes 2 hodiny na vrchol.
- e) *Údolní stěna VI*; Karel Bělina, M. Bělinová, 17.3.1990. V pravé části údol. stěny přes 3 díry (hodiny) ke kruhu. Stř. stěny na vrchol.
- f) *Děravá cesta V*; Karel Bělina, M. Bělinová, 17.3.1990. V l. části údol. stěny (hodiny) na polici. Po hraně na vrchol.

160. Velbloud

- a) *Náhorní cesta I*; Od (SV) dvěma překroky a stěnkou na vrchol.
- b) *Severní cesta III*; Rudolf Wokrzínek, W. Bruch, 9.7.1966. V (S) stěně šikmo dopr. žebrem vzhůru a vl. na vrchol.
- c) *Severovýchodní cesta III*; Karel Bělina, 7.8.1980. Rozporem od (SV) strany mezi věží a masívem a dopr. spárou na vrchol.
- d) *Předjarní cesta VIIc*; Stanislav Lukavský, 20.4.1994. Vpravo od (V) hrany převislou stěnou (kruh), trhlinou a spárou na vrchol.
- e) *Podvečerní cesta V*; Karel Bělina, J. Kacvinská, 14.8.1980. Podél (V) hrany a vlevo stěnou ke kruhu. Vlevo na (J) hranu a tou na vrchol.
- f) *Krátká hrana V*; Jiří Musil, K. Hanuš, 23.9.1983. (JV) přev. hranou na vrchol.
- g) *Podzimní slunce V*; Jiří Musil, K. Hanuš, 23.9.1983. Vpr. od cesty "Malá cesta" stěnou přes díru a žlábků na vrchol.
- h) *Malá cesta II*; Leo Stoy, G. Wokrzínková, D. Bruchová, 15.5.1966. V pr. části údol. (JZ) stěny spárou na předvrchol. Stěnou na vrchol.
- i) *Nová údol. cesta VIIa*; Jiří Musil, K. Hanuš, 23.9.1983. Středem údolní stěny podél žlábků do pravé díry, přes převis a vpr. spárou na vrchol.
- j) *Cesta pro Kateřinu VIIb*; Stanislav Lukavský, J. Voves, 17.4.1993. Vpr. od cesty "Údolní c." stěnou a podél trhliny do levé díry. Vlevo stěnou přes převis ke kruhu. Stěnou přímo n.v.
- k) *Údolní cesta V*; Wolfgang Bruch, R. Wokrzínek, 9.7.1966. Stř. údol. stěny pod spáru ke kruhu. Spárou na vrchol.
- kl) *Varianta V*; Gerhard Tschunko, R. Wokrzínek, 1966. V horní části spáry šikmo vpravo žebrem a stěnou na vrchol.
- l) *Sólová cesta IV*; Gerhard Tschunko, 1966. V l. části údol. stěny spárou, později stěnou dol. vzhůru na římsu. Dopr. ke spáře, vzhůru, pak levou spárou na vrchol.
- m) *Pupen kante VIIc*; Stanislav Lukavský, J. Voves, 17.4.1993. Levou údolní (Z) hranou na balkónek. Převislou hranou (kruh) na vrchol.

n) *Komín II*; Wolfgang Bruch, 1966. Od (Z) komínem mezi věží a masívem a dopr. na vrchol.

161. Točitá věž

a) *Náhorní cesta II*; Zleva do stř. náhorní stěny a na vrchol.

b) *Údolní cesta III*; Gerhard Tschunko, W. Kubinec, 1965. Ze stř. údol. stěny po žebru doleva, stěnou na vrchol.

162. Víla

a) *Náhorní cesta II*; Z bloku hranou na vrchol.

b) *Východní cesta IV*; Ze sedla dol. do (V) strany a vypuklou stěnkou na vrchol.

163. Lesní panna

a) *Stará cesta II*; Od (S) spárou.

a1) *Varianta III*; Gerhard Tschunko, W. Kubinec, 1959. Spárou u (SV) hrany, pak traverz doprava do "Staré cesty".

b) *Jihovýchodní cesta VI*; Wolfgang Bruch, R. Wokržínek, 10.5.1959. Z (V) stěny dol. na (JV) hranu a jí na plošinku. Dol. do spáry a tou na vrchol.

b1) *Varianta VI*; Jaroslav Maršík st., A Maršíková, 22.7.1984. Koutem pravé části údolní stěny ke spáře.

c) *Severozápadní spára V*; William Kubinec, P. Novák, 1958. V (SZ) úzké stěně spárou k vrcholu.

d) *Severní cesta IV*; nezn. lezci. Vlevo od (S) hrany spárou na lavici a přes stupeň na vrchol.

e) *Příživá cesta VIIa*; Jaroslav Maršík st., A Maršíková, 22.7.1984. V l. části údol. stěny šikmo dol. na hranu, tou přes převis ke kruhu a hranou na vrchol.

f) *Rozporák II*; Gerhard Tschunko, 1959. Rozporem mezi věží a malou jehlou a pak stěnou n.v.

164. Šabota

a) *Náhorní cesta IV*; Karel Bělina, K. Bělinová, 17.4.1993. V náhorní stěně převalným krátkým koutkem na vrchol.

b) *Náhorní komín IV*; Karel Bělina, K. Bělinová, 17.4.1993. Ze (SV) kouta spárou rozšiřující se v komínu na vrchol.

c) *Šofar VIIa*; Karel Bělina, H. Nescheida, J.Nescheida, M. Bittner, 15.7.1992. Úzkou (JV) stěnou (v pravé polovině věže) při hraně přes kruh na velký balkón. Stěnou při hraně na vrchol.

d) *Údolní cesta VIIa*; Karel Bělina, S. Kammel, E. Beikert, 15.7.1992. Středem pravé části stěny pod převis ke kruhu. Otevřenou spárou a komínem na vrchol.

e) *Údolní komín IV*; Karel Bělina, K. Bělinová, 17.4.1993. Z bivaku v údolní stěně převalným nástupem do koutové spáry, v horní části komínem na vrchol.

f) *Jihovýchodní hrana VI*; Karel Bělina, M. Bělinová, 17.3.1990. Hranou na polici (jištění), zde dol. a dále po hraně a výše stěnou na vrchol.

g) *Klokání skok VI*; Karel Bělina, P. Štyngl, 27.3.1989. Vpr. v levé části údolní stěny nevýraznou spárkou a vhloubením ke kruhu. Vl. vhloubením, stěnou na vrchol.

h) *Ruční spára VI*; Karel Bělina, P. Štyngl, 27.3.1989. Vl. v údolní stěně ruční spárou přes kruh a dále stěnou na vrchol.

i) *JZ cesta V*; Karel Bělina, J. Nescheida, 31.12.1993. Od (JZ) vhloubením na polici (kruh) a stěnou na vrchol.

165. Turistická věž

a) *Přepadová cesta II*; William Kubinec, G. Tschunko, 1959. Z okraj. masívu na (S) straně přepadem do spáry a tou na vrchol.

b) *Přeskok 3*. Z masívu přeskokem na vrchol.

c) *Letní hrana V*; Rudolf Wokržínek, W. Bruch, 22.5.1960. Z předskalí stř. (V) stěny k římse. Po římse za hranu ke kruhu a hranou na vrchol.

d) *Údolní cesta VI*; Rudolf Wokržínek, W. Bruch, S. Stehlík, 10.10.1965. V (Z) stěně vzhůru k římse, po ní doprava za hranu na polici ke kruhu, postavením a stěnou ke 2. kruhu a dalším postavením a spárou na vrchol.

d1) *Varlanta VIIa*; Heinz Skopec, V. Borovský, 27.2.1966. V pravé části údolní stěny stěnou a podél spárky dol. k 1. kruhu "Údolní c.". Dále bez postavení k vrcholu.

166. Sosnová věž

a) *Stará cesta II*; Od (SZ) stěnou do sedla a na vrchol.

b) *Rekomando VIIa*; Stanislav Lukavský, 20.4.1994. Středem (SZ) stěny (kruh) přímo na vrchol.

c) *Trhlínka V*; Jaroslav Houser, K. Bělina, J. Havlák, 26.8.1980. Vpr. od (V) hrany spárkou ke kruhu a po hraně na vrchol.

d) *Úplněk VI*; Ladislav Kořínek, P. Kořínek, M. Kořínková, 3.4.1988. Úzkou (V) hranou přímo n.v.

e) *Východní cesta III*; Gerhard Tschunko, 1974. Od (V) do sedla a vl. na vrchol.

f) *Jizva VI*; Jaroslav Houser, K. Bělina, J. Havlák, 26.8.1980. Pravou částí (JZ) stěny (kruh) do sedla a cestou "Stará c." na vrchol.

- Tisá / Věže pod silnicí -

- g) *Telegram VIIa*; Jaroslav Houser, K. Bělina, J. Havlák, 26.8.1980. Stř. (JZ) stěny přes kruh do sedla a cestou "Stará c." na vrchol.
- h) *Přesilovka VIIa*; Jaroslav Houser, J. Havlák, 19.8.1980. Levou částí (JZ) stěny a spárami přes kruh na vrchol.
- i) *Piškvorky VI*; Jaroslav Houser, J. Havlák, 19.8.1980. (SV) stěnou do okna, spárou přes převis a k římsě. Po hraně na vrchol.
- j) *Severní hrana V*; Karel Bělina, J. Houser, J. Havlák, 26.8.1980. V l. části (SZ) stěny zářezem k římsě a vl. po hraně přes kruh na vrchol.

167. Stromová věž

- a) *Stará cesta II*; Z náhor. (V) strany do jeskyně, z ní vl. do spáry a na vrchol.
- b) *Jihovýchodní hrana V*; Karel Bělina, J. Kacvinská, 28.8.1980. Vpr. od (JV) hrany stěnou na balkón, vl. ke kruhu. Po hraně na vrchol.
- c) *Údolní cesta VIIa*; Karel Bělina, M. Bělinová, 2.10.1987. Vl. v údol. stěně do díry. Přev. stěnou dopr. ke kruhu a stěnou na vrchol.
- d) *Jihozápadní hrana VIIb*; Karel Bělina, M. Bělinová, 2.10.1987. (JZ) hranou doleva do díry a z ní nevýraz. vhloubením ke kruhu. Převisem dol. na vrchol.
- e) *Údolní cesta III*; William Kubinec, G. Tschunko, 1959. Stř. (Z) stěny do vhloubení a jím na vrchol.
- f) *Západní spára IV*; Karel Bělina, J. Kacvinská, 28.8.1980. Vl. v (Z) stěně spárou na vrchol.
- g) *Pravá náhorní cesta V*; Karel Bělina, K. Horbinger, 19.9.1987. Vpravo v (S) stěně přes kruh na vrchol.
- h) *Levá náhorní cesta V*; Karel Bělina, M. Bělinová, 2.10.1987. Vl. v (S) stěně na římsu ke kruhu. Přev. stěnou při hraně na vrchol.
- i) *Východní cesta IV*; Karel Bělina, 9.8.1980. Vpr. ve (V) stěně z balkónu stěnou na vrchol.

168. Rezavé věžky

- a) *Hladká cesta III*; Komínem mezi věžemi a vpr. hladkou hranou na vrchol spod. věže.
- b) *Komínová cesta II*; Komínem a výše po stupních na vrchol.
- c) *Přepadová cesta II/2*; Karel Bělina, M. Bělinová, 22.3.1990. Sestup z masívu, přepadem na římsu a stěnou na vrchol.
- d) *Severovýchodní hrana V*; Karel Bělina, M. Bělinová, 23.3.1990. Hranou přes kruh na římsu a vl. po hraně na vrchol.
- e) *Jihovýchodní hrana IV*; Karel Bělina, M. Bělinová, 23.3.1990. Z balvanu pod (JV) hranou převisem a stěnou na vrchol.
- f) *Jižní žebro IV*; Karel Bělina, M. Bělinová, 23.3.1990. Stř. (J) stěny hor. věže podél žebra do díry, z ní šikmo vpr. na vrchol.
- g) *Údolní cesta II*; Karel Bělina, M. Bělinová, 23.3.1990. Stěnkou a komínem na horní věž.
- h) *Jižní cesta III*; Gerhard Tschunko, 9.4.1970. Stěnkou do žlábků a jím na vrchol.
- i) *Jihozápadní hrana IV*; Karel Bělina, M. Bělinová, 22.3.1990. (JZ) hranou do díry (kruh), Při hraně na vrchol.
- j) *Severní pravá cesta V*; Karel Bělina, M. Bělinová, 23.3.1990. Stěnou ke kruhu a žlábkem n.v.
- k) *Levá severní cesta V*; Karel Bělina, M. Bělinová, 23.3.1990. Vl. v (S) stěně spodní věže převěskem do žlábků a jím na vrchol.

169. Eliščina skála

- a) *Turistická I*; Z náhorní (SV) strany přes stupně na vrchol.
- b) *Žlutý sokolík VIIa*; Stanislav Lukavský, K. Bělina, 18.4.1993. V pr. části (JZ) stěny převislým sokolíkem (kruh) a stěnou na vrchol.
- c) *Loktuše VIIa*; Stanislav Lukavský, K. Bělina, 18.4.1993. V levé části (JZ) stěny oblou hranou a podél sokolíku ke kruhu. Vlevo stěnou na vrchol.
- d) *Žlábek VI*; Karel Bělina, M. Cach, 16.1.1994. Zprava, pravým (JZ) pilířem, vhloubením ke kruhu. Žlabem na balkón, stěnou na vrchol.
- e) *Jarní plížení VIIa*; Stanislav Lukavský, K. Bělina, 18.4.1993. Vpr. levým (JZ) pilířem, žlábkem do římsy. Stěnou po obl. hraně přímo na vrchol.
- f) *Údolní komín III*; Karel Bělina. Komínem v levém (JZ) pilíři na vrchol.
- g) *Cesta přes hodiny VI*; Karel Bělina, Stanislav Lukavský, 18.4.1993. Vlevo od (Z) rohu stěnou a vhloubením na hranu (velké hodiny). Položenou stěnou na vrchol.

170. Dědova vyhlídka

- a) *Stará cesta II*; V náhorní stěně do vhloubení a po jeho pravé straně na vrchol.
- b) *Náhorní cesta III*; V náhorní stěně koutem na vrchol.
- c) *Severovýchodní cesta IV*; Uwe Franke, H. Marx, M. Kolb, 13.8.1974. Vpravo od (SV) hrany spárou na vrchol.
- d) *Spárová VI*; Miloš Matras, J. Budín, asi v r. 1962. Vlevo od (SV) hrany do úzké spárky a tou na vrchol.
- e) *Úzká cesta V*; Karel Bělina, M. Bělinová, J. Kacvinská, 4.9.1980. Vpr. od cesty "Komínová c." úzkou stěnou a spárou na vrchol.
- f) *Komínová cesta I*; Komínem ve (V) stěně na vrchol.

- Tisá / Věže pod silnicí -

- g) *Jihovýchodní hrana VI*; Karel Bělina, J. Kacvinská, 28.8.1980. (JV) hranou na vrchol.
- h) *Zmýlená neplatí VIIc*; Karel Bělina, F. Žid, 2.7.1988. Vpravo v (J) stěně spárou do díry pod převis (smyčka). Převislou spárou na vrchol.
- i) *Jižní cesta IV*; William Kubinec, P. Novák, 1958. Od (JZ) hrany podél pukliny šikmo dopr. na lavici. Koutem šikmo doleva na polici. Spárou na vrchol.
- i1) *1. Varianta III*; nezn. lezci. Od (JV) hrany traverz šikmo dol. na velkou polici.
- i2) *2. Varianta III*; nezn. lezci. Převislou spárou přímo vzhůru na velkou polici.
- j) *Přímka VIIc*; Karlheinz Bardoux, H. Bardoux, E. Kühne, W. Engel, 2.7.1988. 5 m vpravo od (JZ) hrany jemnými převislými spárkami (2 kruhy) na vrchol.
- k) *Těžká volba VIIb*; Karel Bělina, F. Žid, 2.7.1988. Vlevo od (JZ) hrany stěnou k 1. kruhu. Trhlinou dopr. na balkón ke 2. kruhu, Spárou pod převis a stěnou (3. kruh) na vrchol.
- l) *JZ hrana IV*; Sláva Stehlík, R. Wokřžinec, 5.9.1959. Vlevo od (JZ) hrany podél pukliny šikmo vpravo na lavici, vlevo při hraně na polici. Vlevo do kouta a jím na vrchol.
- m) *Údolní cesta IV*; Wolfgang Bruch, R. Wokřžinec, 10.5.1959. Středem (Z) stěny spárami na římsu a stěnou na vrchol.
- m1) *Stříbrná cesta IV*; K. Bělina, M. Bělinová, 1. 5. 2000. Vlevo od údolní stěny spárou na polici a stěnou k 1. kruhu. Pak na polici a převisem kolem 2. kruhu n.v.
- n) *Západní cesta IV*; Josef Kašpar, G. Tschunko, V. Žluva, 1964. V (SZ) stěně šikmo doprava na římsu a stěnou koutu na vrchol.
- o) *Večerní cesta VI*; Karel Bělina, J. Kacvinská, M. Bělinová, 4.9.1980. Vlevo v (SZ) stěně trhlinou, vlevo na hranu ke kruhu. Stěnou na vrchol.
- p) *Náhorní spára VI*; Helmut Marx, U. Franke, 13.8.1974. Vpravo od "St. cesty" ruční spárou na konec. Vpravo šikmo spárou na vrchol.
- q) *Krátká V*; Jan Pácha, Olga Koníčková. Na náhorní straně mírně převislou spárou pod slaněním n.v.

171. Kuře

- a) *Severozápadní hrana III*; Převislou (SZ) hranou na vrchol.
- b) *Severovýchodní cesta V*; Karel Bělina, 30.3.1990. Spárou v (SV) hraně na stupeň a doleva stěnou na vrchol.
- c) *Údolní cesta VIIa*; Karel Bělina, 30.3.1990. Středem údolní stěny do zářezu, z něj převislou stěnou na vrchol.
- d) *Jihozápadní hrana V*; Karel Bělina, 30.3.1990. Vpravo v (Z) stěně doprava na stupeň a po hraně na vrchol.
- e) *Západní cesta II*; Karel Bělina, 30.3.1990. Stř. (Z) stěny a spárou na vrchol.

- Tisá / Věže pod stěnami -
VĚŽE POD STĚNAMI

172. Stěna přátelství

- a) *Východní stěna VIIa*; Johanes Münde, R. Reichstein, H.P. Madai, K. Bělina, J. Chára, 7.5.1994. Trhlinou středem (V) stěny na vrchol.
- b) *Vyhlídková hrana VI*; Karel Bělina, J. Chára, R. Reichstein, J. Münde, H.P. Madai, 7.5.1994. Od nástupu c. "Východní stěna" traverz přes díru dol. na balkon ke kruhu. Hranou na vrchol.
- c) *Údolní stěna VIIa*; Karel Bělina, J. Münde, J. Chára, R. Reichstein, H.P. Madai, 7.5.1994. Z pravé části údolní stěny šikmo dol. do středu stěny ke kruhu. Spárou a hranou na vrchol.
- d) *Poslední cesta VIIa*; Karel Bělina, L. Fiala, 7.7.1994. Vlevo ve stěně přes kruh do vhloubení a jím na vrchol.
- e) *Údolní spára V*; Karel Bělina, J. Chára, R. Reichstein, J. Münde, H.P. Madai, 7.5.1994. Údolní spárou na vrchol.
- f) *Přes koleno VIIa*; Karel Bělina, J. Münde, J. Chára, R. Reichstein, H.P. Madai, 7.5.1994. Vlevo v údolní stěně koutem a stěnou pod převis. Převisem vpr. přes nos a trhlinou a stěnou n.v.
- g) *Západní stěna VIIa*; Johanes Münde, R. Reichstein, H.P. Madai, K. Bělina, J. Chára, 7.5.1994. Koutem v (Z) stěně do římsy a středem stěny přes kruh na vrchol.

173. Tabule

- a) *Paběrkování V*; Karel Bělina, K. Bělinová, 16.9.1990. Vpravo ve (V) stěně koutem pod převis, vlevo spárkou pod další převis. Přes převis na vrchol.
- b) *Sokolík V*; Karel Bělina, K. Bělinová, 12.7.1990. Ve (V) slěně ruční spárkou na polici a vpravo převisem na vrchol.
- c) *Křída VIIc*; Karel Bělina, F. Žid, 2.7.1988. Středem údolní stěny spárou (kruh) na vrchol.
- d) *Šťěstí se vrací V*; Karel Bělina, K. Bělinová, 16.7.1990. Vlevo v údolní stěně koutem doleva, dále vpravo spárou na vrchol.

174. Pouzdro

- a) *Hostina v hájovně V*; Karel Bělina, K. Bělinová, 12.9.1990. Ve (V) stěně vlevo od kouta spárou při hraně na vrchol.
- b) *Jmění chudých V*; Karel Bělina, K. Bělinová, 16.9.1990. Středem (V) stěny spárou na vrchol.
- c) *Znamení na nebi VIIa*; Karel Bělina, K. Bělinová, 16.9.1990. Vpr. v údolní stěně spárou na balkon. VI. jemnou trhlinou ke kruhu. Po hraně pod převis, přes něj na vrchol.
- d) *Sójový jelen IXc*; Petr Slanina, Jiří Slavík, J. Novák, 19.9.1993. V pravé části údolní stěny přes 2 kruhy na vrchol.
- e) *Super crack VIIc*; Stanislav Lukavský, 20.8.1990. V levé části údolní stěny spárou, v místě, kde se stáčí doleva přechod dopr. do úzké spárky, tou (kruh) do římsy. Stěnou na vrchol.
- f) *Údolní cesta V*; Karel Bělina, K. Bělinová, 12.9.1990. Nástup shodně jako cesta "Super crack" a šikmou spárou doleva na polici. Vlevo spárou na vrchol.
- g) *Pastelky V*; Karel Bělina, K. Bělinová, 12.7.1990. VI. v údolní stěně koutem a dále spárou n.v.

175. Doga (Věž asi 1000 m (V) od Tisé, viditelná od obce jako štíhlý, do údolí nakloněný sloup před stěnami; v dřívějších dobách též zvaná „Švédská stráž" nebo nověji „Zsigmondí".)

- a) *Stará cesta IV*; Paul Keppler, R. Kopprasch, 26.7.1908. Ze sedla (S) hranou na římsu, traverz dol. na hranu k zářezu. Vzhůru, pak šikmo dopr. na římsu ke kruhu. Stěnou dopr. za hranu na plošinu v (Z) stěně a spárkou na vrchol.
- a1) *Schmiedelova varianta V*; Alfred Schmiedel, E. Vetter, 1915. Od kruhu "Staré cesty" vlevo k dvojité spáře a tou na vrchol.
- b) *Cesta kameníků VI*; Emil Vetter, B. Schneider, F. Frank, 25.8.1912. Úzkou spárou ve (V) stěně.
- c) *Narozeniny VIIIa*; Manfred Vogel, G. Hühnchen, O. Fahr, 6.9.1991, Vpr. od cesty "Údolní c." stěnou přes 2 kruhy na pilíř, dále "Údolní c." na vrchol.
- d) *Údolní cesta VIIa*; D. Dietrich, P. Bader, E. Henstchel, J. Unger, 11.8.1920. Ve stř. údolní stěny doprava na odštěp. Vlevo jemnými spárami až k levé hraně (sem též od (Z) komínem a traverzem dopr na hranu - lehčí). Sokolíkem přes plotnu dopr. na vrchol pilíře ke kruhu u pravé hrany. (Stavěním) na hranu, dopr. do stěny a na vrchol.
- d1) *Přímá varianta VIIa*; Gerhard Tschunko, F. Grunt, R. Hink, M. Chlád, 24.6.1962. Jemnými spárami až ke stupni vedoucímu dopr do stř. stěny ke střežovitému převisu. VI. od převisu spárou na vrchol pilíře.
- e) *Pravá západní spára VIIa*; Karel Bělina, L. Oujezdský, 1.7.1969. V (Z) stěně pravou spárou n.v.
- f) *Západní spára VI*; Karl Beier, R. Hennig, G. Peisker, 12.5.1912. Vlevo od (SZ) hrany nebo komínem v (Z) stěně na velkou plošinu v (Z) stěně. Z plošiny (postavením) do levé převislé spáry a spárou, výše vpravo komínem na vrchol.
- g) *Přímá severní cesta IV*; Miloš Matras, G. Tschunko, J. Budín, 10.6.1965. V pravé části (S) stěny k vodorovnému zářezu, jím dol. ke koutové spáře. Několik kroků vzhůru, úkrok dol. do stěny a tou vzhůru ke kruhu "St. cesty". Přímou hranou na vrchol.

176. Cukrárna

- a) *Laskonka V*; Stanislav Lukavský, 25.4.1994. (JZ) koutem mezi Cukrárnou a Nýtovou stěnou na jeho konec a vlevo stěnou podět mělkého koutku do římsy, přes převis na vrchol.
- b) *Šlehačkový dort VIIa*; Aleš Skalák, Stanislav Lukavský, E. Skaláková, M. Krauskopf, 24.4.1994. Vpr od údolní (JZ) hrany stěnou podél sokolíků a stěnou (kruh) do římsy pod převis. Přímo stěnou na vrchol.
- c) *Ananasový pohár VIIa*; Stanislav Lukavský, A. Skalák, E. Skaláková, 24.4.1994. Od kruhu cesty "Šlehačkový dort" vlevo traverz za hranu a podél ní (hodiny) a krátké spárky do římsy. Vl. přes převis na vrchol.
- d) *Koutek IV*; Stanislav Lukavský, 25.4.1994. Mělkým koutem (JZ) hraně pod převis a vlevo stěnou na vrchol.
- e) *Kratičká IV*; Stanislav Lukavský 25.4.1994. Od (Z) v levé části stěnou podél trhliny na balkónek a stěnou na vrchol.

177. Nýtová stěna

- a) *Východní cesta VI*; Karel Bělina, L. Fiala, 2.5.1994. (V) stěnou šikmo dol. podél spárek ke kruhu. Do římsy a převislou krátkou spárou na vrchol.
- b) *Svatý Jiří VIIIb*; Stanislav Lukavský, M. Krauskopf, A. Skalák, E. Skaláková, 24.4.1994. Pravou (JV) údolní hranou (kruh) na vrchol.
- c) *Strmina VI*; Karel Bělina, A. Nescheida, L. Fiala, 9.4.1994. Vlevo od nýtu v (J) stěně spárou ke kruhu. Dále spárou výše hranou na vrchol.
- d) *Sluneční kout III*; Karel Bělina, J. Chára, 16.4.1994. Středem údolní (J) stěny koutovou spárou na vrchol.
- e) *Jemná trhlina VI*; Karel Bělina, J. Chára, 15.4.1994. Středem (J) stěny trhlinou šikmo doleva, výše pak stěnou přes stupně na vrchol.
- f) *Jarní hrana VIIa*; Karel Bělina, J. Chára, 15.4.1994. Vlevo v (J) stěně hranou přes malou díru přes kruh na vrchol.
- g) *Západní cesta VI*; Karel Bělina, J. Chára, 16.4.1994. Středem (Z) stěny podél klikaté spáry n.v.
- h) *Štafетка V*; Stanislav Lukavský, 25.4.1994. Středem (Z) stěny podél trhliny na vrchol.
- i) *Jihozápadní kout III*; Karel Bělina, J. Chára, 16.4.1994.
- j) *Neznámá VIIb*; Stěnou vlevo od kouta přes kruh pod střechovitý převis. Převisem na vrchol.
- k) *Pod pokličku VI*; Karel Bělina, J. Chára, 15.4.1994. (JZ) koutem pod převis, traverz dopr. do krátké spáry a tou do zářezu pod střechovitý převis. Vpr. přes něj na vrchol.

178. Zlý pes

- a) *Psí bouda VIIb*; Karel Bělina, F. Žid, 26.6.1988. Vpravo v údolní stěně koutem a trhlinou ke kruhu. Doleva do spáry, tou na vrchol.
- b) *Ovčák VIIIb*; Karel Bělina, F. Žid, 26.6.1988. Středem údolní stěny spárou ke kruhu. Doprava do spáry, tou na vrchol
- c) *Údolní cesta VIIIb*; Karel Bělina, F. Žid, 9.5.1988. Vlevo v údolní stěně do vhloubení, jím na hranu ke kruhu. Hranou na vrchol.
- d) *Západní spára VIIa*; Karel Bělina, F. Žid, 26.6.1988. V (Z) stěně trhlinami a výše komínem n.v.

179. Bielefeldská stěna

- a) *Kout V*; Karel Bělina, J. Frühauf, 17.11.1990. V pr. části údolní stěny přes velkou díru do kouta pod stříšku. Spárou a výše komínem na vrchol.
- b) *Lesem VI*; Karel Bělina, H. Boecker. 14.10.1990. Vpravo v údolní stěně zarostlou stěnou ke spáře. Spárou ve (V) stěně na vrchol.
- e) *Nepřiměřený zásah VIIIb*; Karel Bělina, J. Frühauf, 17.11.1990. Středem údolní stěny do díry, z díry spárou až na její konec a dol. na poličku ke kruhu. Stěnou na vrchol.
- d) *Dřevorubecký komín III*; Karel Bělina, J. Frühauf, 17.11.1990. Komínem od (JZ) na vrchol.
- e) *Hra na anděly VIIa*; Karel Bělina, B. Glaser. 11.10.1990. V levé části údolní stěny z (JZ) kouta šikmo vpravo na hranu. Stěnou ke kruhu a stěnou na vrchol.

180. Mikulášská stěna

- a) *Hladká hrana VIIIb*; Stanislav Lukavský. V pravé části stěny hladkou hranou přes 2 kruhy n.v.
- b) *Bértova spára V*; Alain Nescheida, 28.8.1993. Vlevo od hrany hezkou ruční spárou na vrchol.
- c) *Pravá údolní cesta V*; Karel Bělina, F. Žid, 5.12.1987. Trhlinou v pro čáslí údolní (J) stěny n.v.
- d) *Levá údolní cesta V*; Karel Bělina, F. Žid, 5.12.1987. Vlevo v (J) stěně spárkami na vrchol.

181. Šídlo (asi 100m (V) od Dogy)

- a) *Stará cesta II*; V náhorní stěně doleva na výrazný zub na hraně. Hranou na vrchol.
- b) *Jižní cesta III*; V pr. části údolní stěny šikmo doleva na levou hranu. Převislou stěnkou na šikrnou rampu, po ní doprava na vrchol.
- c) *Údolní hrana IV*; Karel Bělina, 30.3.1990. Levou údolní hranou na vrchol.
- d) *Pravá hrana IV*; Karel Bělina, 30.3.1990. Vpravo v náhorní stěně jemnou trhlinou a dále po hraně na vrchol.
- e) *Středem stěny IV*; Karel Bělina, 30.3.1990. Středem náhorní stěny na vrchol.

182. Sobí věž

- a) *Údolní cesta IV*; Gerhard Tschunko, 10.7.1969. V levé části údolní stěny k díře, doleva do spáry a jí na vrchol.

183. Alka

- a) *Náhorní cesta II*; Vpravo do zářezu a jím na vrchol.
- b) *Údolní cesta IV*; Gerhard Tschunko, 10.7.1969. Zprava na vrchol pilíře a nevýrazným koutem pod převis. Přes převis a na vrchol.

184. Malý roh

- a) *Trhlinky IV*; Stanislav Lukavský 26.4.1994. Uprostřed (V) stěny podél trhlin a spárou n.v.
- b) *Hítparáda mindráků VIIIa*; Stanislav Lukavský, 27.4.1994. (JV) hranou přes 2 kruhy n.v.
- b1) *Traverzová varianta VIIb*; Stanislav Lukavský, 27.4.1994. Z cesty "Trhlinky" traverz vlevo stěnou k 1. kruhu.
- c) *Ptačí hnízdo V*; Stanislav Lukavský, 21.4.1994. Spárou v (J) stěně na vrchol.

185. Proti roh

- a) *Západní spára IV*; Stanislav Lukavský, 27.4.1994. Vlevo od (JZ) rohu spárou na vrchol.

186. Rozmanitá stěna

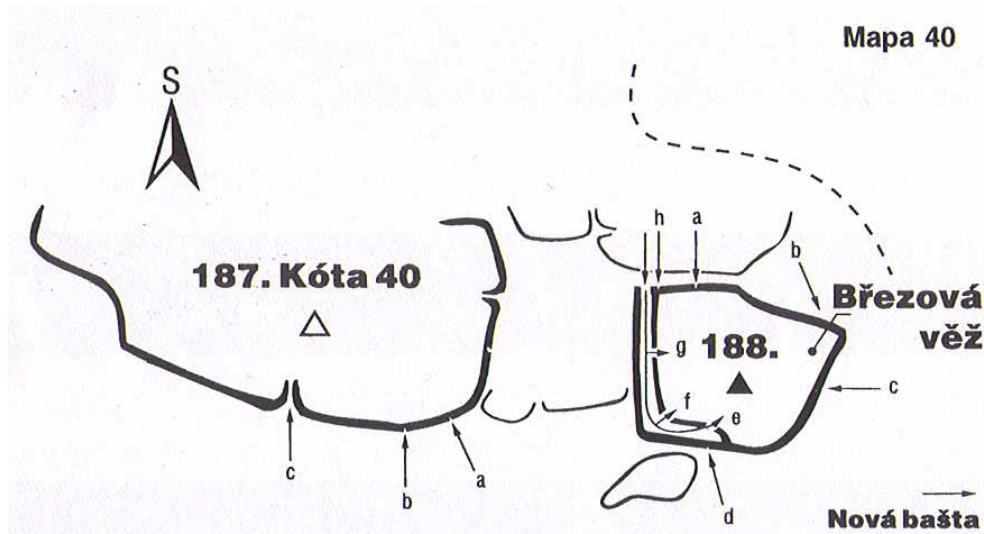
- a) *Hodinář VIIa*; Karel Bělina, F. Žid, 9.5.1988. V pravé části stěny při (JV) hraně až pod vrcholový převis k velkým hodinám. Převísem pomocí trhliny na vrchol.
- b) *Kouzelná stěna VI*; Karel Bělina, F. Žid, 9.5.1988. Vpravo v (J) stěně sokolíkovým zářezem a stěnou ke kruhu. Stěnou a vlevo vhloubením na vrchol.
- c) *Rodinná sešlost VIIb*; Stanislav Lukavský, S. Lukavská, 21.4.1994. Převislou stěnou do šikmého zářezu cesty "Přes okno", stěnou vpravo do spárky, tou a vlevo přes převis ke kruhu. Stěnou přímo na vrchol.
- d) *Přes okno VIIa*; Karel Bělina, F. Žid, 9.5.1988. Od cesty "Kouzelná stěna" šikmým zářezem dol. pod převis. Spárou na velkou plošinu vzhůru do okna. Spárou na vrchol.
- e) *Středem stěny VI*; Karel Bělina, F. Žid, 9.5.1988. Středem stěny krátce vzhůru dol. do spáry, tou do díry. Výrazným vhloubením na vrchol.
- t) *Pilířová cesta VIIa*; Karel Bělina, F. Žid, 9.5.1988. Vlevo ve stěně pilířem (kruh) a výše spárou na vrchol.
- g) *Koutová cesta IV*; Karel Bělina, K. Bělinová, 29.9.1990. (JZ) koutem asi uprostřed stěny na vrchol. Vpr. pod vrcholem umístěna vrcholová kniha.
- h) *Tuhý kořen VIIa*; Karel Bělina, V. Svítek, 29.9.1990. Vlevo od (JZ) kouta stěnou do díry, nad ní kruh. Stěnou ve spádnici slaňovacího kruhu na vrchol.
- i) *Kdo z koho VIIa*; Karel Bělina, V. Svítek, 29.9.1990. Z bloku pod stěnou vzhůru ke kruhu. Stěnou na římsu. Výše krátkou spárou a stěnou na vrchol.
- j) *Partie šachu VI*; Karel Bělina, V. Svítek, 29.9.1990. Stěnou do spáry, jí na vrchol.
- k) *Domeček z karet V*; Karel Bělina, K. Bělinová, 29.9.1990. (JZ) hranou přes převis na balkónek. Stěnou a hranou na vrchol.
- l) *Západní spára V*; Karel Bělina, E. Bělinová, 17.4.1993. V (Z) úzké stěně spárou na vrchol.
- m) *Lapka V*; Karel Bělina, E. Bělinová, 17.4.1993. Vlevo v (Z) úzké stěně ruční spárou na balkónek a vpravo po hraně na vrchol.

187. Kóta 40

- a) *Po dvaceti letech VIIa*; Stanislav Lukavský, K. Bělina, 29.3.1989. Vpr. v údolní stěně spárkami na rampu a vpravo spárou na vrchol.
- b) *Batalion VIIc*; Stanislav Lukavský, K. Bělina, 29.3.1989. Uprostřed údolní stěny mělkou spárkou nebo vpravo stěnou (kruh) do spáry, tou přes převis na rampu. Koutem na vrchol.
- c) *JZ cesta V*; Karel Bělina, P. Went, 1.4.1989. Vl. v údolní stěně spárou na balkón, komínem n.v.

188. Březová věž (štíhlá věžka před stěnami u triangulační věže)

- a) *Náhorní IV*; Eberhard Pokorný, K. Nitzschmann, S. Arnold, 27.6.1934. Sředem (S) stěny n.v.
- b) *Paprsek VIIc*; Milan Krauskopf, Karel Bělina, 29.4.1988. Z náhorní strany traverz vlevo stěnou na(SV) hranu, tou (kruh) na vrchol.
- c) *Život střídá smrt VIIIb*; František Hochwalder, P. Laštovička, M. Krauskopf, 1.4.1989. Ve (V) stěně trhlinami a stěnou ke kruhu. Stěnou vlevo podél hrany na vrchol.
- d) *Údolní V*; Gerhard Tschunko, R. Wokřínek, 1964. Údolním komínem a převislou spárou do kouta, vpravo stěnou a spárkou na lavici, dále "Jižní cestou" na vrchol.
- e) *Jižní III*; Z náhorní hrany vpr. kolem věže po lavici do středu (J) stěny. Trhlinou a zářezem n.v.
- f) *JZ cesta V*; Karel Bělina, P. Went, 1.4.1989. Nástup cestou „Jižní“, po lavici na (JZ) hranu, tou na vrchol.
- g) *Západní V*; děčínští lezci, 1960. Středem (Z) stěny na vrchol.
- h) *Pravá náhorní VIIa*; Karel Bělina, F. Žid, 14.11.1987.



189. Nová bašta (skalní ostroh před stěnami s vysokou (J) stěnou)

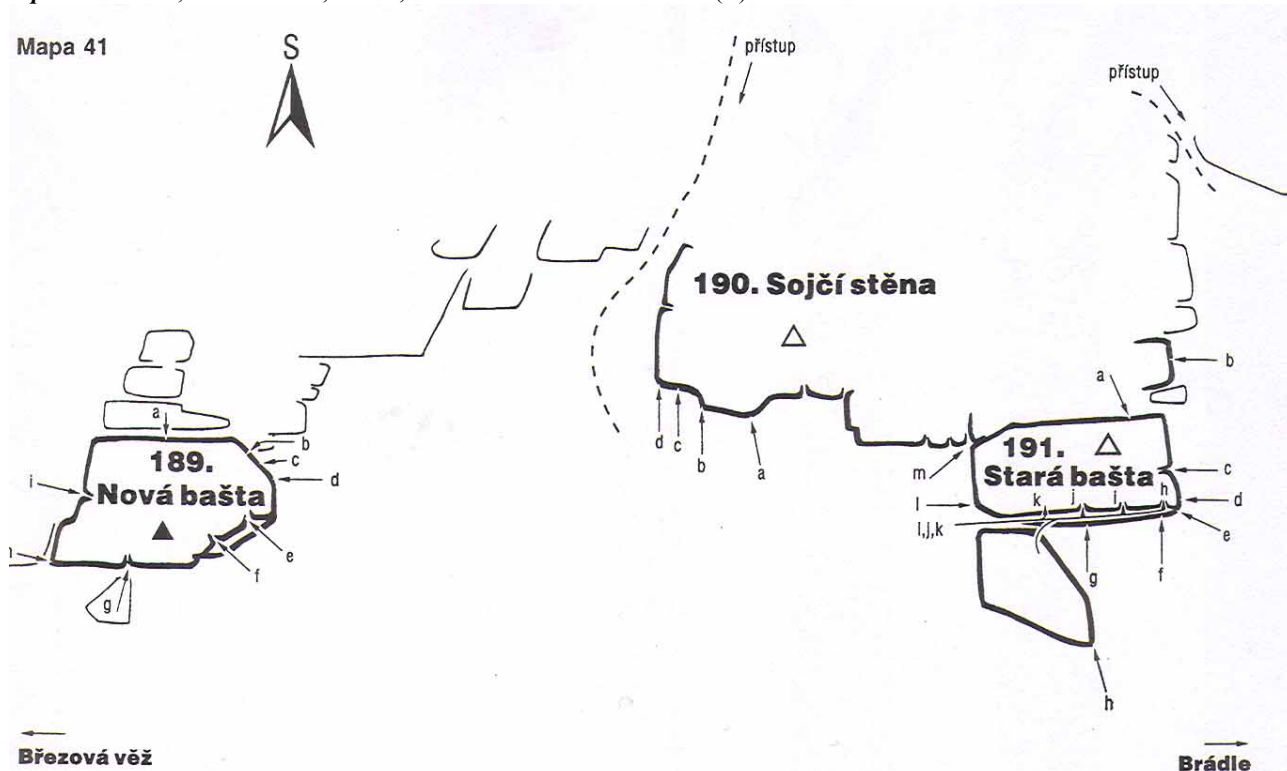
- a) *Náhorní I*; Od masívu překrokem a stěnkou na vrchol.
- b) *Hrana samotáře IV*; Gerhard Tschunko, 1965. Hranou pravým (V) piliřem do kouta, spárami vpravo a vlevo stěnou na vrchol.
- c) *SZ spára VIIb*; Karel Bělina, F. Žid, 14.11.1987. V koutě (SZ) spárou na vrchol.
- d) *Recidiva VIIc*; Stanislav Lukavský, K. Bělina, J. Havel, 14.4.1990. Stěnou podél náhorní (SV) hrany ke kruhu. Vlevo stěnou do římsy a vpr. trhlinou na balkónek. Stěnou piliře a stěnou přímo na vrchol.
- e) *Pravá údolní V*; Karel Bělina, F. Žid, 14.11.1988. Z balkónu u pravé údolní hrany, pravým koutem na vrchol.
- f) *Nová cesta V*; Karel Bělina, J. Bechyně, 16.4.1988. Z balkónu u pravé údolní hrany, levým koutem na vrchol.
- g) *Údolní V*; Gerhard Tschunko, W. Bruch, M. Stránský, P. Jirko, 6.11.1966. Z balvanu uprostřed (J) stěny buď zl. spárou nebo průřezem mezi stěnou a plotnou na vklíněnou plotnu. Sokolíkem na plošinu, jemnou spárou vzhůru a překrok dopr. přes hladkou hranu. Vzhůru a později dol. do kouta, jím n.v.
- h) *Sáček s tržbou VIIb*; Karel Bělina, F. Žid, 10.7.1988. Stěnou podél (JZ) hrany přes 2 kruhy n.v.
- i) *Západní cesta V*; Karel Bělina, F. Žid, 14.11.1987. (Z) spárou na vrchol.

190. Sojčí stěna

- a) *Hupky dupky VIIb*; Vladimír Sojka, Karel Bělina, S. Lukavský, 8.4.1990. Vpravo stěnou a sokolíkem k 1. kruhu. Vpravo stěnou na římsu a vlevo ke 2. kruhu. Stěnou na vrchol.
b) *Sojčí balet VI*; Vladimír Sojka, S. Lukavská, A. Sojková, S. Lukavský, K. Bělina, 8.4.1990. Stěnou a sokolíkovým žebrem uprostřed (J) stěny na vrchol.
c) *Hnízdo VIIc*; Karel Bělina, A. Sojková, S. Lukavská, 8.4.1990. Vlevo (J) stěnou přes balkón, spárou a stěnou na vrchol.
d) *Mušličky VI*; Stanislav Lukavský, K. Bělina, S. Lukavská, 8.4.1990. Stěnou podél (JZ) hrany a vlevo podél trhliny stěnou na vrchol.

191. Stará bašta

- a) *Náhorní I*; Ze (S) strany stěnou na vrchol.
b) *Přihorivá VIIb*; Stanislav Lukavský, K. Bělina, 27.11.1990. Pravým (V) pilířem, stěnou a trhlinou na předvrchol. Vlevo stěnou na vrchol.
c) *Spirála času VIIc*; Karel Bělina, F. Žid, 9.7.1988. Vlevo (V) stěnou a spárou na vrchol.
d) *Díry od východu VIIb*; Stanislav Lukavský, J. Voves, 29.5.1993. Vpravo od (JV) hrany, stěnou přes výrazné díry na tupou hranu. Tou na vrchol.
e) *Jihovýchodní hrana VIIb*; Milan Krauskopf, P. Laštovička, 22.10.1988. Stěnou podél (JV) hrany (kruh) na římsu, „Údolní cestou“ na vrchol.
f) *Tip na víkend VIIa*; Milan Krauskopf, M. Červenka, 22.8.1988. Vlevo od (JV) hrany stěnou a trhlinou ke kruhu. Stěnou do římsy a „Údolní cestou“ na vrchol.
g) *Zmrtvýchvstání IXb*; Milan Krauskopf, Martin Červenka, 21.8.1988. Středem (J) stěny (z Bivaku), stěnou, trhlinou a stěnou (kruh) do římsy.
h) *Údolní cesta VI*; Gerhard Tschunko, W. Bruch, P. Jirko, 6.11.1966. Pravou hranou údolního pilíře a komínem do římsy. V ní dlouhý traverz vpr. k (JV) hraně. Spárou, koutem a stěnou n.v.
i) *Cesta stariků VIIa*; Jaroslav Maršík sen. Krátkým komínem od (Z) na pilíř. Vpravo římsou traverz pod pravou spárou, tou na vrchol.
j) *Levá cesta VIIb*; Karel Bělina, F. Žid, 8.11.1987. Krátkým komínkem od (Z) na pilíř. Vpravo z římsy levou spárou na vrchol.
k) *Cesta přes díru VIIb*; Karel Bělina, P. Bechyně, K. Kruschina, 29.10.1988. Krátkým komínkem od (Z) na pilíř. Stěnou přes díru (kruh) a vpravo spárou na vrchol.
l) *Klesá a stoupá VIIb*; Milan Krauskopf. (JZ) hranou (kruh) a vlevo stěnou na vrchol.
m) *Západní cesta V*; Karel Bělina, F. Žid, 14.11.1987. Koutem vlevo v (Z) stěně na vrchol.



192. Brádle

- a) *Východní spára VIIa*; Cyril Krňanský, P. Laštovička, M. Krauskopf, 1.4.1989. Ze strže (V) spárou na vrchol.
- b) *Východní stěna VIIc*; Petr Laštovička, Milan Krauskopf, 19.11.1989. Ze strže vlevo (V) stěnou (1. kruh) do římsy a vpravo spárami a stěnou (2. kruh) na vrchol.
- c) *Modré ponděří VIIb*; Stanislav Lukavský, K. Bělina, V. Sojka, 26.3.1990. Vpravo od údolního pilíře stěnou a trhlinou pod převis ke kruhu. Vpravo stěnou přes převis, sokolíkem a spárou na vrchol.
- d) *Černá růže VIIa*; Stanislav Lukavský, K. Bělina, 18.11.1989. Pravou spárou pilíře a stěnou traverz dopr. (kruh) do spáry, tou a stěnou na vrchol.
- e) *Bílá místa VIIb*; Petr Laštovička, M. Krauskopf, C. Krňanský, 1.4.1989. Pravou spárou na pilíř, stěnou a vlevo při (JZ) hraně na vrchol.
- f) *Slzičky VIIIb*; Stanislav Lukavský, S. Lukavská, 25.8.1990. Zprava (Z) stěnou na balkónek k 1. kruhu. Vpravo (JZ) hranou do římsy, hranou a vlevo stěnou (2. kruh) na vrchol.
- g) *Západní spára V*; Karel Bělina, S. Lukavský, 18.11.1989. Uprostřed (Z) stěny spárou n.v.

193. Modrá věž

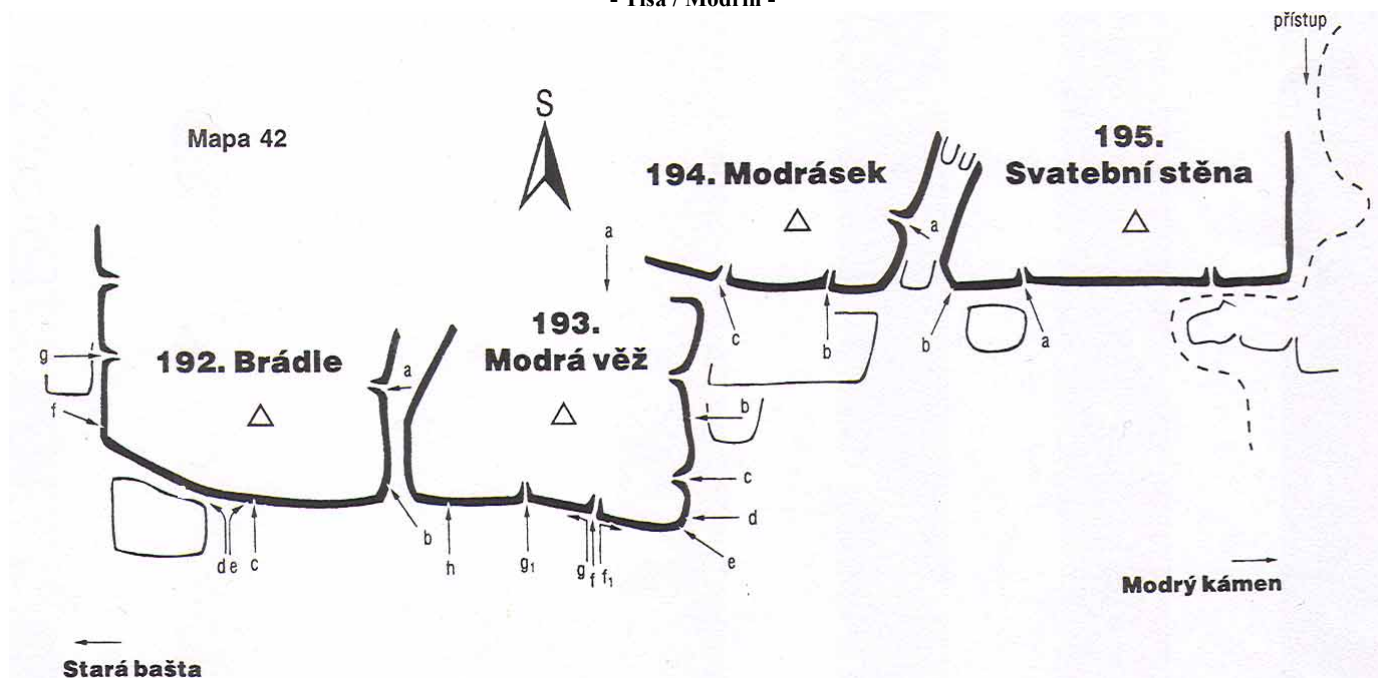
- a) *Náhorní I*; Z náhorní strany krátkou stěnkou na vrchol.
- b) *Plotýnka VI*; Stanislav Lukavský, S. Lukavská, 2.6.1990. V pr. části (V) stěny stěnou do cesty "Vých. spára", tou na vrchol.
- c) *Východní spára V*; Miloš Matra, Gerhard Tschunko, W. Kubinec, 1964. Spárou a komínem středem (V) stěny na vrchol.
- d) *Medvědí roupy IXa*; Martin Červenka, Milan Krauskopf, K. Bělina, F. Hochwalder, J. Voves, 21.8.1988. Stěnou po pravé (JV) hraně pilíře (kruh) na vrchol.
- e) *Středem pilíře VIIc*; Milan Krauskopf, C. Krňanský, P. Laštovička, Kebert, 12.11.1988. (JV) hranou a vlevo údolní stěnou přes 2 kruhy na vrchol.
- f) *Údolní cesta VI*; Gerhard Tschunko, R. Hink, červen 1964. Uprostřed údolní stěny spárou na římsu, koutovou spárou na vrchol.
- f1) *Var. - Víkend v pohybu VIIb*; Milan Krauskopf, 1988. Z římsy cesty „Údolní c.“ vpravo traverz na (JZ) hranu, tou (kruh) na vrchol.
- g) *Pilířová cesta VI*; Gerhard Tschunko, R. Ponocný, 1964. Z římsy „Údolní c.“ vlevo podél spárek a stěnou na vrchol.
- g1) *Varianta VIIb*; Karel Bělina, F. Žid, 14.11.1987. Vlevo od cesty „Údolní c.“ trhlínami na římsu a cestou "Pilířová" na vrchol.
- h) *Ledové království VIIb*; Petr Laštovička, Kebert, C. Krňanský, M. Krauskopf, 12.11.1988. Převislou stěnou vpravo od (JZ) rohu a plotnou ke kruhu. Levou údolní hranou na vrchol.

194. Modrásek

- a) *Předjarní spára VI*; Stanislav Lukavský, K. Bělina, 27.1.1990. Ve (V) stěně spárou na vrchol.
- b) *Ibišek VI*; Stanislav Lukavský, S. Lukavská, 2.6.1990. Vlevo od (JV) rohu sokolíkem a stěnou vpravo do vhloubení, jím vlevo stěnou na vrchol.
- c) *Selanka V*; Stanislav Lukavský, S. Lukavská, 2.6.1990. V levé části stěny koutkem na římsu a vlevo stěnou a spárou na vrchol.

195. Svatební stěna

- a) *Dotazník VIIb*; Petr Laštovička, Milan Krauskopf, P. Černý, 18.3.1989. Za věžičkou v levé části stěny spárou a sokolíkovým žebrem přes převis ke kruhu. Stěnou na vrchol.
- b) *Pupek V*; Stanislav Lukavský, K. Bělina, 27.1.1990. Spárou u (JZ) hrany na balkón, zleva spárou na římsu a vpravo trhlinou přes převis a stěnou na vrchol.



196. Modrý kámen

- a) *Údolní cesta IV*; Gerhard Tschunko, R. Hink, 5.10.1965. Po pravé údolní (JV) hraně na lavici. Vpravo nebo vlevo stěnou na vrchol.
- b) *Dub VIIa*; Jaroslav Maršík sen., J. Maršík, 8.4.1986. V nejnižším místě údolní stěny přímo do spárky (vpravo od cesty „Údolní c. “), tou a stěnou přímo na vrchol.
- c) *Jižní cesta V*; Arnošt Loos, M. Vlk, J. Pechout, 14.11.1982. Nástup na (JZ) hraně, stěnou šikmo doprava do spáry, tou na vrchol.
- c1) *Přímá varianta V*; Gerhard Tschunko, A. Loos, 25.9.1983. Z údolí přímo stěnou do spáry cesty „Jižní c. “.
- d) *Jihozápadní hrana VIIa*; Miroslav Vlk, J. Pechout, 14.11.1982. Nástup jako cesta „Jižní c. “, tou 5 m vzhůru, sokolíkem doleva na hranu, tou na vrchol.
- e) *Trychtýř V*; Karel Bělina, 18.6.1993. Od (Z) z vnitřního prostoru rozporem na blok. Rozpěrným komínem pod strop. Zvonovým zúžením a spárou na vrchol.
- f) *Společná cesta IV*; Karel Bělina, H. Pteindel, H. Claus, 18.6.1993. Od (V) „pod slaněním“ komínem a spárou na vrchol.
- g) *Traverz VI*; Karlheinz Bardoux, 3.9.1988. Jako „Starou údol. c.“ na Rajskou věž na stupeň. Koutem přímo na plošinu. Traverz doleva na vrchol.
- h) *Severovýchodní hrana V*; Jaroslav Maršík, A. Maršíková, 14.10.1986. (SV) stěnou při hraně na vrchol.
- i) *Východní stěna IV*; Jiří Pechout, 14.11.1982. Od (SV) hrany stěnou šikmo doleva na římsu, středem stěny na vrchol.

197. Stolová hora

- a) *Dekret VIIc*; Milan Krauskopf, K. Bělina, 29.4.1988. Levou náhorní (SV) hranou (ze soutěsky) přes kruh na vrchol.
- b) *Doba kamenná IXa*; Milan Krauskopf, F. Hochvalder, K. Bělina, P. Laštovička, R. Bohman, 19.6.1988. V pravé části údolní stěny, stěnou k 1. kruhu. Stěnou a sokolíkovým žebrem ke 2. kruhu, vl. obloukovým zářezem a spárou ke 3. kruhu. Stěnou na vrchol.
- c) *Údolní spára VIIc*; Karel Bělina, F. Žid, 8.11.1987. Z Modrého kamene vlevo stěnou k široké spáře, tou přes 2 kruhy na vrchol.
- c1) *Varianta VIIc*; Milan Krauskopf, K. Bělina, F. Hochvalder, P. Laštovička, M. Wogel, 22.10.1988. Vlevo za Modrým kamenem spárou přes kruh pod převis a pod ním traverz dopr. do spáry cesty „Údolní spára“.
- d) *Senior klub VIIIa*; Stanislav Lukavský, J. Voves, 3.6.1990. Vl. od (JZ) hrany stěnou na balkónek vpravo za hranou, stěnou a koutem pod převis, traverz vlevo v římsce za hranu k 1. kruhu cesty „Výlet do pouště“. Stěnou dopr. ke spáře tou na vrchol.
- e) *Přímá cesta VIIc*; Milan Krauskopf, Petr Laštovička, 19.11.1988. V (Z) stěně přes díry vpravo na (JZ) hranu a podél ní přes 2 kruhy k 1. kruhu cesty „Výlet do pouště“, jím na vrchol.
- f) *Výlet do pouště VIIb*; Karel Bělina, F. Žid, 8.7.1988. Z balkónu na (SZ) straně v římsce traverz dopr. ke spáře (1. kruh), tou a stěnou ke 2. kruhu, vpravo spárou a stěnou na vrchol.

198. Semler

- a) *Patka V*; Jaroslav Maršík ml., J. Maršík, 5.4.1986. (V) stěnou na vrchol.
b) *Ruský jazyk VIIb*; Jaroslav Maršík ml., J. Maršík, 6.9.1986. Středem (S) stěny (stavěním) ke kruhu a vlevo stěnou na vrchol.

199. Rajská věž

- a) *Stará cesta IV*; Walter Hahn, R. Kopprasch, K. Wagner, 4.5.1913. Od (SZ) hrany traverz v (S), stěně dol. ke spáře a tou na šikmou plošinu, traverz dopr. na plošinu s balvanem na (Z) hraně. Stěnou na vrchol.
a1) *Varianta V*; Jaroslav Budín s druhy, 1961. Ze šikmé plošiny doleva a stěnkou na vrchol.
b) *Severní cesta VIIa*; asi v r. 1964. Vpravo od (S) hrany spárami až na římsu a stěnou n.v.
c) *Starci na chmelu VIIIa*; Karel Bělina, J. Janiš, O. Cihelna, M. Dříza, 11.10.1987. Vpravo od (SV) hrany stěnou pod převis (jako c. „Východní stěna“), spárkou k 1. kruhu. (SV) hranou a stěnou podél trhlín (2. kruh) a spárou na balkón (3. kruh). Přes převis stěnou na vrchol.
d) *Východní stěna VIIa*; Willi Thiele, E. Pursche, 25.7.1937. Vpr. od (SV) hrany stěnou pod převis, dol. za hranu a stěnou k 1. kruhu. Stěnou a podél žebra na balkónek a ke 2. kruhu, spárou a vlevo na římsu ke 3. kruhu. Stěnou a koutovýrn.zářezem dopr. na římsu. Koutem přes převis na vrchol.
e) *Tulák po cestách VIIc*; Stanislav Lukavský, J. Voves, 29.5.1993. (JV) hranou (1. kruh) přímo na plošinu ke 3. kruhu cesty „Jižní c.“. Převislou (JV) hranou na římsu ke 3. kruhu cesty "Východní st.". (JV) hranou přímo pod vrcholový převis, zleva stěnou na vrchol.
f) *Jižní cesta VIIb*; Willi Thiele, E. Pursche, F. Funke, 15.8.1937. V pr. části údolní stěny koutem k 1. kruhu. Vl. vzhůru na římsu, vpr. do spáry a tou ke 2. kruhu. Vzhůru a dopr. na hranu a tou na plošinu ke 3. kruhu Vl. spárou do kouta a jím na vrchol.
t1) *Varianta El fůňo VIIc*; Stanislav Lukavský, A. Skalák, 21.5.1994. Od 2. kruhu vlevo spárou přes převis přímo ke 3. kruhu.
g) *Prostřední jižní stěna VIIb*; Hans-J. Scholz, G. Schiebe, 1965. Stř. údolní stěny spárkou přes plotnu na římsu, převislou spárou do „Z cesty" a tou na vrchol.
h) *Nová údolní cesta VIIa*; Karel Bělina, F. Žid, 15.11.1987. Nástup asi 5 m vpr. od cesty „Stará údolní" převislou spárou a výše koutem do sedla. Cestou „Západní c." na vrchol.
i) *Stará údolní cesta V*; autoři neznámí. V l. části (J) stěny na stupeň. Stěnou vpr. ke kruhu. Stěnou do žlabu a jím do soutěsky. Cestou „Jihozápadní" na vrchol.
j) *Jihozápadní cesta VI*; autoři neznámí. Ze soutěsky krátce sestup a traverz doprava pod spáru, tou na vrchol.
k) Západní cesta VI; Rudolf Stelzer, F. Bertram, 5.10.1924. Ze soutěsky asi 4 m dopr. k trhlinám. Trhlinou, výše stěnou na vrchol.
l) *Přeskok 4/III*; Eberhard Bartl, M. König, 5.6.1965. Z masívu Stolové hory přeskokem na stupeň v (SZ) hraně, stěnkou na vrchol.
m) *Stará vzpomínka VIIb*; Karel Bělina, F. Žid, M. Krauskopf, 30.4.1988. Náhorní (SV) hranou (ze soutěsky) přes kruh na vrchol.

200. Eden

- a) *Jihovýchodní hrana VIIb*; Karel Bělina, F. Žid, J. Bechyně, 1.5.1988. Podél hrany stěnou n.v.
b) *Pravý kout VIIa*; Karel Bělina, F. Žid, J. Bechyně, 1.5.1988. Koutem a stěnou na vrchol.
c) *Kyslíkový dluh VIIc*; Petr Laštovička, R. Litochleb, 20.4.1989. Vl. od kouta stěnou do koutku, jím na balkón. Stěnou vl. od hrany na vrchol.
d) *Tmavá spára VIIa*; Pavel Bechyně, K. Bělina, K. Kruschina, 29.10.1988. Z terasy šikmou spárou a stěnou na vrchol.
e) *Koutová spára VI*; Karel Bělina, F. Žid, J. Bechyně, 15.1988. Z terasy koutem na vrchol.
f) *Tuplák VIIIb*; Pavel Bechyně. Z terasy za Rajskou věží (V) stěnou k 1. kruhu, trhlinami přes převis ke 2. kruhu. Trhlinou přes převis a spárou na vrchol.
g) *Cesta na sál VI*; Karel Bělina, J. Král, 9.10.1988. Ze soutěsky za Rajskou věží spárou (1. kruh) na vrchol.

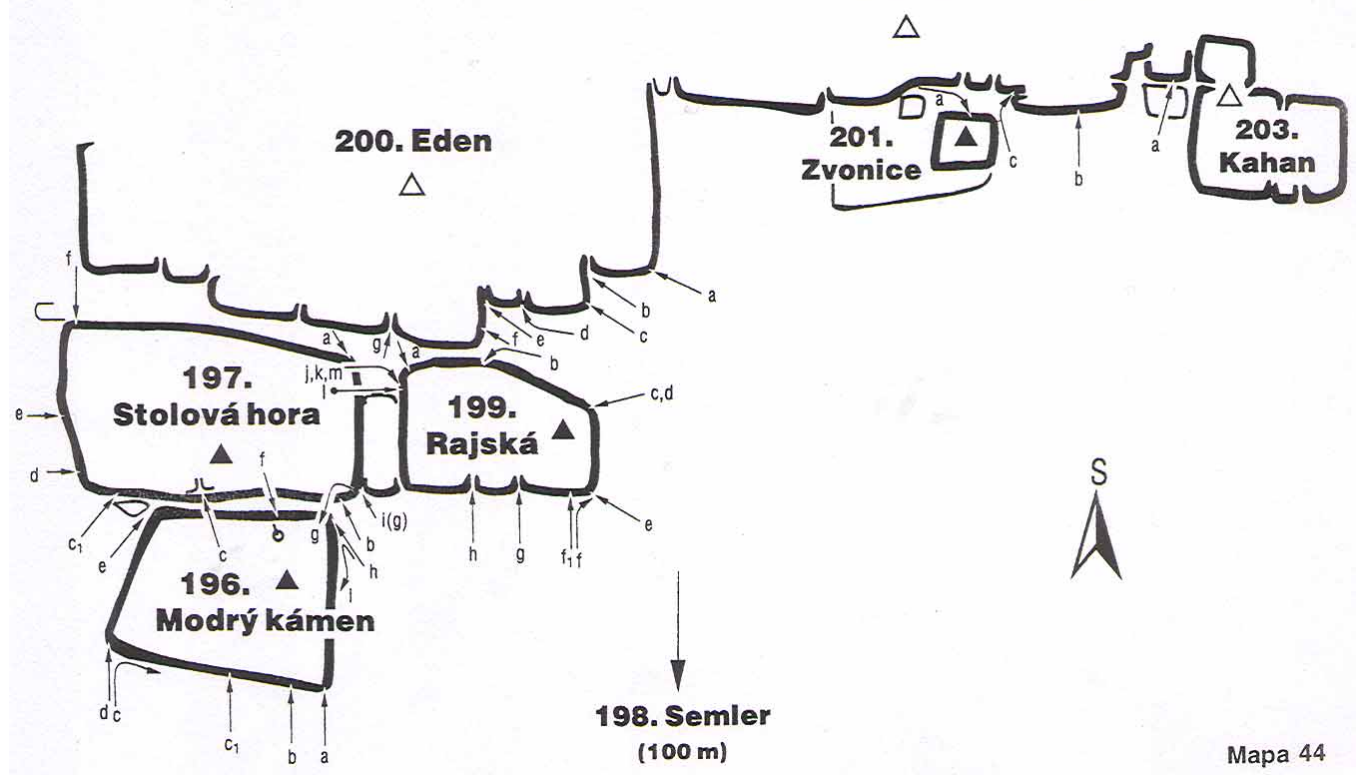
201. Zvonice

- a) *Náhorní cesta II*; Šikmou (S) stěnou pod hlavu a vlevo vzůru na uvolněnou hlavu.

202. Stěna nad zvonicí

- a) *Pilíř V*; Ladislav Burian, P. Hais, 11.10.1992. V pr. části stěny, úzkou stěnou se spárami n.v.
b) *Rolníčky VIIb*; Stanislav Lukavský, S. Lukavská, J. Pleticha, 21.7.1990. Vpr. od Zvonice stěnou (kruh) na balkón. Vl. koutovou spárou na vrchol.
c) *První zvonění VIIc*; Stanislav Lukařský, Karel Bělina, 4.6.1989. Za Zvonici vpravo stěnou a sokolíkem na balkón. Vlevo trhlinami přes převis (kruh) a spárami vpravo do vhloubení, jím na vrchol.

202. Stěna nad zvonící



203. Kahan

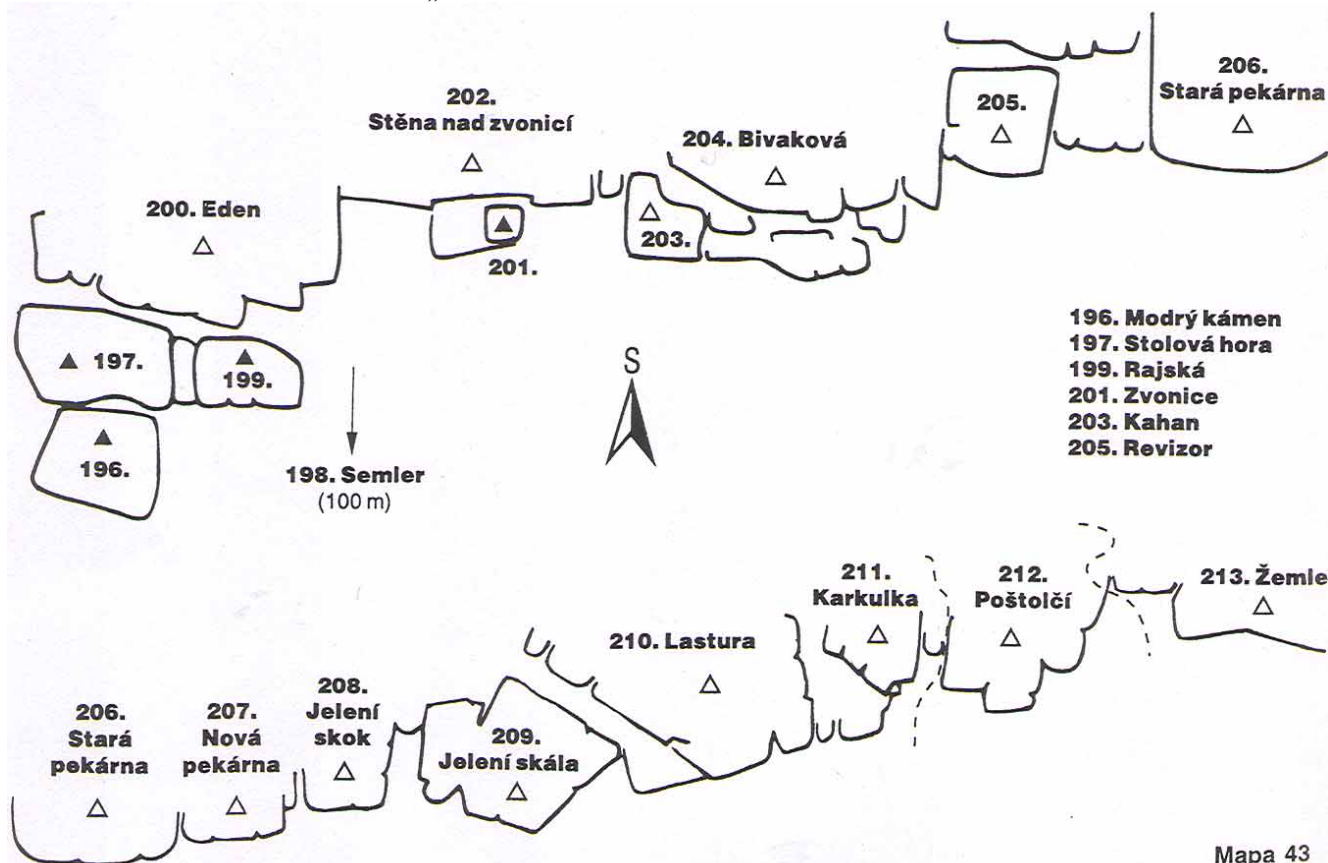
- a) *Inventura inventáře V*; Petr Slanina, Z. Slaninová, S. Hromádková, K. Bělina, A. Skalák, 3.6.1989. Levou náhorní spárou z rampy na vrchol.
- b) *Kratiknot VIIa*; Miroslav Mžourek, K. Bělina, S. Lukavský, S. Hromádková, A. Skalák, 3.6.1989. Levou náhorní (SV) hranou (z rampy) přes kruh na vrchol.
- c) *Karbidka VIIb*; Stanislav Lukařský, Karel Bělina, S. Hromádková, M. Mžourek, A. Skalák, P. Slanina, 3.6.1989. Z rampy (V) stěnou za (JV) hranu k 1. kruhu. Stěnou a vl. koulem pod převis, traverz vpr. v římse za hranu ke 2. kruhu. Stěnou na vrchol.
- d) *Údolní VIIb*; Karel Bělina, F. Žid, 138.1988. V údolní stěně trhlinami a vlevo spárou za (JZ) hranu do kouta v (Z) stěně, jím na vrchol.
- e) *Věčné světlo VIIIa*; Stanislav Lukavský, K. Bělina, 9.5.1989. (JZ) hranou do kouta cesty „Údolní“, z něj trhlinou a přes převis vpr. za (JZ) hranu. Mělkým koutkem a spárou ke kruhu. Trhlinou n.v.
- f) *Fetiš VIIc*; Stanislav Lukavský, J. Pleticha, S. Lukavská, 22.7.1990. Z bloku v (Z) stěně, stěnou vpr. na hranu, tou (1. kruh) do kouta c. „Údolní“. Z kouta vpr. stěnou (2. kruh) na vrchol.

204. Bivaková

- a) *Údolní cesta VI*; Karel Bělina, F. Žid, M. Bělinová, P. Went, J. Havlová, D. Jarolímová, 8.5.1988. Vpr. od bivaku stěnou na rampu a pravým koutem na vrchol.
- b) *Bivaková VIIa*; Karel Bělina, F. Žid, M. Bělinová, P. Went, J. Havlová, D. Jarolímová, 8.5.1988. Z bivaku podél pravých spár na rampu, levým koutem na vrchol.
- c) *Noční můra VIIIa*; Stanislav Lukavský, M. Mžourek, K. Bělina, 3.6.1989. Z rampy vl. od (JV) hrany spárou a vl. stěnou, sokolíkem a trhlinou ke kruhu. Stěnou vl. a spárou na vrchol.
- c1) *Dolní varianta VIIIa*; Stanislav Lukavský, 1.4.1991. Vl. od bivaku stěnou podél mělkého sokolíka a položenou stěnou přímo na rampu.
- d) *Zlatý kolovrat VIIa*; Karel Bělina, M. Mžourek, S. Lukavský, A. Skalák, 3.6.1989. Vlevo z rampy spárou (kruh) na vrchol.

205. Revizor

- a) *Stará cesta II*; Sestupem z okraje spárou na římsu, překročením a stěnou na vrchol.
b) *Vnitřní komín V*; Karel Bělina, F. Žid, 22.8.1988. Náhorním komínem a zleva okolo vklíněného bloku stěnou na vrchol.
c) *Berušky VIIb*; B. Arnold, Ch. Arnold, G. Ludewig, 22.7.1989. Náhorním komínem z rozporu překročením na (SV) hranu, tou přes 2 kruhy na vrchol.
d) *Zlatý Atlantik VIIc*; Karel Bělina, S. Lukavský, S. Lukavská, J. Drengubák, J. Pleticha, A. Skalák, 20.7.1989. Vlevo od (SV) hrany stavěním k římsu, v ní vlevo do středu stěny, tou k 1. a 2. kruhu. Stěnou a spárou na vrchol.
e) *Hrana tupounů VIIIb*; Stanislav Lukavský, J. Voves, 3.5.1992. Cestou „Revize jízdének“ na římsu a vpr. stěnou (1. kruh) na hranu, tou ke 2. kruhu. Vpr. stěnou a přes převis spárou ke 3. kruhu. Trhlinou, vl. koutem a hranou na vrchol.
f) *Revize jízdénekVIIc*; Karel Bělina, F. Žid, 24.4.1988. Vpr. od kouta stěnou (kruh) přes převis na římsu, koutem a spárou na vrchol.
g) *Koutová cesta VI*; Karel Bělina, F. Žid, 24.4.1988 Údolním koutem na balkón, komínem a (Z) stěnou na vrchol.
h) *Little-big Horn VIIb*; Stanislav Lukavský, S. Lukavská, 21.3.1992. Vlevo od „Koutové cesty“ stěnou (kruh) a hranou na balkón. Stěnou vpravo na balkón v údolní stěně. Sokolíky a (JZ) hranou na vrchol.
h1) *Varianta VIIb*; Stanislav Lukavský, S. Lukavská, 21.3.1992. Od kruhu cesty „Indián Zoe“ po hraně ke kruhu cesty „Little-big Horn“.
i) *Indián Zoe VIIa*; Jan Pleticha, S. Hromádková, K. Bělina, S. Lukavský, 12.8.1989. Levou (JZ) hranou ke kruhu. Vl. stěnou na balkóně a vhloubením na balkón. Cestou „Koutová c.“ n.v.



Mapa 43

206. Stará pekárna

- a) *Světózor VIIIa*; Milan Krauskopf, K. Bělina, R. Bohman, 30.4.1988. Pravou koutovou spárou ke kruhu. Spárou na konec a vpr. stěnou na vrchol.
b) *Stažená roleta VIIb*; Karel Bělina, J. Bechyně, 16.4.1988. Spárou uprostřed údolní stěny (kruh) na vrchol.
b1) *Varianta Ku-ku VIIb*; Karel Bělina, J. Chára, S. Hromádková, J. Řeháková, S. Lukavský, J. Klůs, 9.5.1989. Vlevo od kouta cesty „Světózor“ trhlinami a stěnou ke kruhu. Vl. traverz stěnou do spáry cesty „Stažená roleta“, tou na vrchol.
c) *Zlat'ák VIIb*; Stanislav Lukavský, A. Skalák, K. Bělina, S. Hromádková, 24.4.1989. Vl. z bloku stěnou dopr. na šikmou rampu, stěnou přímo k 1. kruhu. Stěnou a vpr. koutem (2. kruh), výše stěnou do římsy. Traverz vpr. do spáry cesty „Stažená roleta“, tou na vrchol.

- Tisá / Modřín -

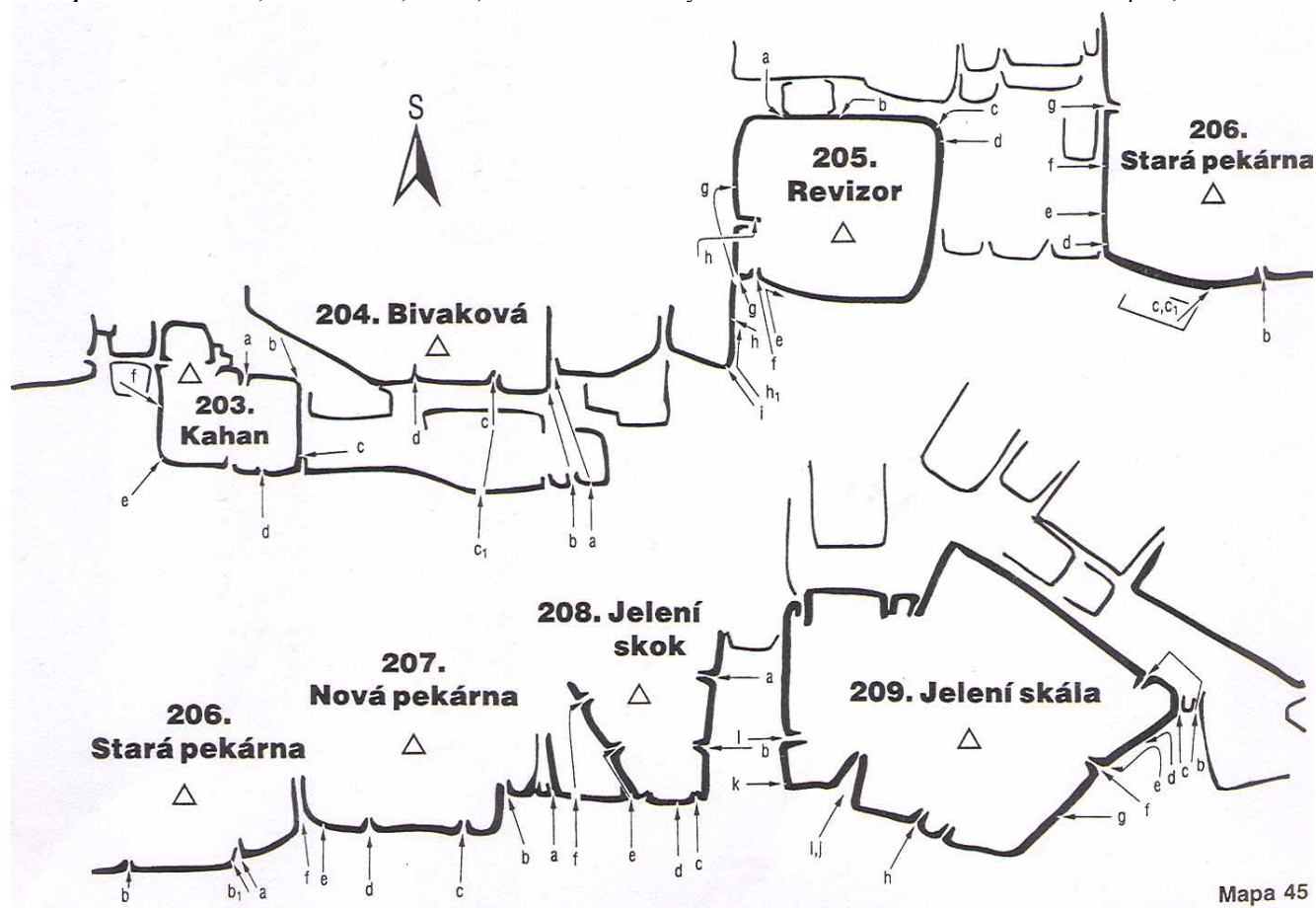
- c1) *Přímá varianta VIIb*; Stanislav Lukavský, S. Lukavská, 3.4.1991. Nad 2. kruhem z římsy podélrhliny přímo na vrchol.
- d) *Panasonic cup VIIc*; Stanislav Lukavský, K. Bělina, J. Drengubák, A. Skalák, S. Hromádková, 20.7.1989. Stěnou vl. od (JZ) hrany pod převis, vpr. za hranu a trhlinou podél hrany ke kruhu. Vpr. po (JZ) hraně na vrchol.
- e) *Západní spára VIIa*; Stanislav Lukavský, A. Skalák, K. Bělina, S. Hromádková, 23.4.1989. (Z) stěnou a spárou (kruh shodný s cestou „Panasonic“) a vlevo stěnou na vrchol.
- f) *Sony VIIb*; Stanislav Lukavský, 14.9.1992. Vlevo (Z) stěnou (1. kruh), trhlinou (2. kruh) a stěnou přímo na vrchol.
- g) *Západní komín IV*; Stanislav Lukavský, 14.9.1992. (Z) komínem na vrchol.

207. Nová pekárna

- a) *Dalamánek VIIa*; Karel Bělina, J. Pleticha, S. Hromádková, S. Lukavský, 12.8.1989. Pravým komínem překrok na (JV) hranu, tou (kruh) a mělkými koutky na vrchol.
- b) *Strouhanka VIIb*; Jiří Bechyně, Franlíšek Žid, K. Bělina, 1.5.1988. Výrazným (JV) koutem (kruh) na vrchol.
- c) *Tři oříšky pro ochmelky VIIIb*; Stanislav Lukavský, K. Bělina, S. Hromádková, J. Drengubák, 25.7.1989. Spárou, která se stáčí na pro (JV) hranu k 1. kruhu. Stěnou vpr. podél trhliny na římsu po ní vl. ke 2. kruhu. Žlábkem a spárou na vrchol.
- d) *Čerstvé pečivo VIIIb*; Karel Bělina, F. Žid, J. Vlček, 30.4.1988. Prostřední údolní spárou (kruh) na vrchol.
- e) *Kvásek VIIIb*; Karel Bělina, Stanislav Lukavský, 21.7.1989. Vlevo stěnou (1. kruh) do spáry, tou ke 2. kruhu Spárou na vrchol.
- f) *Most V*; Karel Bělina, F. Žid, 24.4.1988. Komínem mezi Starou a Novou Pekárnou na vrchol.

208. Jelení skok

- a) *Hledání pramene VIIa*; Karel Bělina, F. Žid, 16.7.1988. Vpravo ve (V) stěně širokou spárou ke kruhu. Stěnou na vrchol.
- b) *Dvanáctérák VIIb*; Karel Bělina, F. Žid, 17.7.1988. Vlevo ve (V) stěně soustavou spár (kruh) a stěnou na vrchol.
- c) *Paroží VIIa*; Karel Bělina, F. Žid, 8.11.1987. (JV) hranou a spárami na vrchol.
- d) *Zhazování paroží VIIc*; Stanislav Lukavský, S. Lukavská, 4.4.1991. Vpr. (J) stěnou (1. kruh) do spáry tou vlevo zářezem na balkónek. Trhlinou (2. kruh) a ruční spárou na římsu. Po ní vlevo ke 3. kruhu. Stěnou na vrchol.
- e) *Povedená léčka VIIb*; Jaroslav Zástěra, K. Bělina, M. Janák, 1.5.1988. Širokou spárou do plotny, z ní vpr. ruční spárou ke kruhu. Stěnou a vhloubením na vrchol.
- f) *Cesta přes zástěru VIIb*; Karel Bělina, F. Žid, 16.7.1987. Vlevo kyzovou stěnou ke kruhu. Plotnou k široké spáře, tou na vrchol.



Mapa 45

209. Jeleni skála

- a) *Náhorní I/I*. Komínem, přeskokem a stěnkou na vrchol.
- b) *Spára ze strže VI*; Karel Bělina, F. Žid, 8.11.1987. Komínem vpravo do strže, spárou v (SV) stěně na vrchol.
- c) *Východní hrana VIIIb*; Milan Krauskopf, J. Vlček. Komínem do strže a (V) hranou (1 kruh) n.v.
- d) *Cesta bez konce VIIIb*; Petr Slanina, J. Pleticha, 22.10.1989. Stěnou po hraně komína a dol. a ke kruhu. Stěnou do římsy, dále přímo do další římsy. Vlevo traverz do cesty „Východní c.“ a tou na vrchol.
- e) *Východní cesta VI*; Gerhard Tschunko, 1.6.1971. Komínem k římsce a v ní vlevo traverz do středu (JV) stěny a spárami na vrchol.
- f) *Přímá cesta VIIa*; Jaroslav Budín, G. Tschunko, R. Stuchlík, 10.8.1971 Středem (JV) stěny a spárou do římsy.
- g) *Železná koruna VIIIa*; Stanislav Lukavský, K. Bělina, 21.10. 1990. Stěnou vl. od „Přímé cesty“ a sokolíkem k 1. kruhu. Stěnou přes převis ke 2. kruhu, zpr. stěnou na balkónek, hranou přes převis ke 3. kruhu. Stěnou zl. podél hrany na římsu a spárou na vrchol.
- h) *Údolní spára VIIb*; Karel Bělina, F. Žid, 9.7.1988. Levou spárou v (JZ) stěně do římsy, traverz vpravo ke spáře a tou (kruh) na vrchol.
- i) *Údolní komín V*; Karel Bělina, F. Žid, 8.11.1987. Levým údolním komínem na vrchol.
- j) *Zákon mlčí VIIIa*; Milan Krauskopf, M. Vogel, P. Laštovička, K. Bělina, F. Hochvalder, 23.10.1988. Cestou „Údolní komín“ asi 10 m, z ní stěnou vpr (1. kruh) za hranu a spárami ke 2. kruhu. Vpr. žlábkem a stěnou ke spáře, tou a stěnou na vrchol.
- k) *Srnčí hněd' VIIb*; Karel Bělina, F. Žid, 7.5.1988. (JZ) hranou a vlevo spárou na vrchol.
- l) *Pout'ová VIIa*; Karel Bělina, M. Bělinová, 16.7.1988. V (Z) stěně spárou na vrchol.

210. Lastura

- a) *Víkend VIIa*; Stanislav Lukavský, S. Hromádková, K. Bělina, H. Pane, K. Kruschina, 1.10.1989. V pr. části (V) stěny dvojspárou na vrchol.
- b) *Americké volno VIIc*; Stanislav Lukavský, K. Bělina, 1.10.1989. Středem (V) stěny sokolíkovou spárou ke kruhu. Stěnou na vrchol.
- c) *Údolní cesta VIIIb*; Milan Krauskopf. Vpr. od (JV) komína stěnou na římsu, vpr. stěnou přes oblou hranu do spáry a tou na vrchol.
- d) *Samba v dešti VIIIb*; Stanislav Lukařský, Karel Bělina, 10.6.1990. Z římsy vpravo od komína hranou a úzkou stěnou (2 kruhy) na vrchol.
- e) *Komín V*; Karel Bělina, F. Žid, 10.1.1988. (JV) komínem na vrchol.
- f) *Perleťová hrana VIIIb*; Petr Slanina, J. Havel, S. Lukavský, 14.4.1990. Z římsy vl. od (JV) komína v převislé stěně spárou na balkónek. Podél trhlín (kruh) a stěnou vl. na vrchol.
- g) *Starý trilobit VIIc*; Stanislav Lukavský, K. Bělina, 13.4.1990, Vlevo od (JV) komína stěnou (v dolní části kříží cestu „Škeble“) přímo přes římsu do mělkého kouta, jím pod převis a vlevo spárou na balkónek. Vl. stěnou ke spáře tou na balkón. Hranou na vrchol.
- h) *Škeble VIIb*; Milan Krauskopf, K. Bělina, J. Voves, 10.1.1988. Vlevo od (JV) komína stěnou šikmo vlevo ke kruhu, zprava stěnou pod převis a pod ním vpravo do spáry, tou na balkónek Spárou na vrchol.
- h1) *Varianta VIIb*; Stanislav Lukavský, K. Bělina, 16.4.1990. V levé části stěny mělkým koutkem u (J) hrany a vpravo stěnou ke kruhu.
- i) *Koutová V*; Karel Bělina, F. Žid, 10.1.1988. Vlevo ubíhající zářezem za věžičku, za ní spárou na vrchol.
- j) *Chrátová opona VIIb*; Karel Bělina, J. Chára, 30.6.1990. Vl. od „Koutové“ stěnou k věžičce, vpr. soustavou spár k 1. kruhu. Stěnou na římsu a vpravo ke 2. kruhu. Spárou na balkón a vl. trhlínou na vrchol.
- k) *Fosílie VIIb*; Stanislav Lukavský, J. Pleticha, 26.8.1993. Stěnou vpr od komína do strže, zl. komínem na věžičku, vl. stěnou na římsu a mělkou spárou ke kruhu. Vl. stěnou na vrchol.

211. Karkulka

- a) *Východní spára VI*; Karel Bělina, J. Luft, 1.5.1990. Ve (V) stěně pod průřezem soustavou spár na vrchol.
- b) *Minuta tícha VIIb*; Richard Litochleb, J. Zavřel, 27.5.1989. (JV) hranou a spárou přes římsu na její konec. Stěnou (1. kruh) zpr. a vlevo k sokolíku, jím ke 2. kruhu. Stěnou vpr. na vrchol
- c) *Šáteček VIIc*; Stanislav Lukavský, K. Bělina, 14.4.1990. Pr. údolní hranou na pilířek a stěnou ke kruhu. Zpr. stěnou, dále vl. podél lámavé spárky na vrchol.
- d) *Košiček VIIa*; Stanislav Lukavský, K. Bělina, K. Kruschina, 30.9.1989. Zprava komínkem kolem pilířku na rampu. Spárou na vrchol
- e) *Paví vejce z bukvic VIIa*; Jan Pleticha, S. Hromádková, A. Skalák, S. Lukavský, K. Bělina, 21.7.1989. Středem údolní stěny na římsu. Z ní vpr. sokolíkem (kruh) a vlevo stěnou na rampu. Vlevo koutem na vrchol.

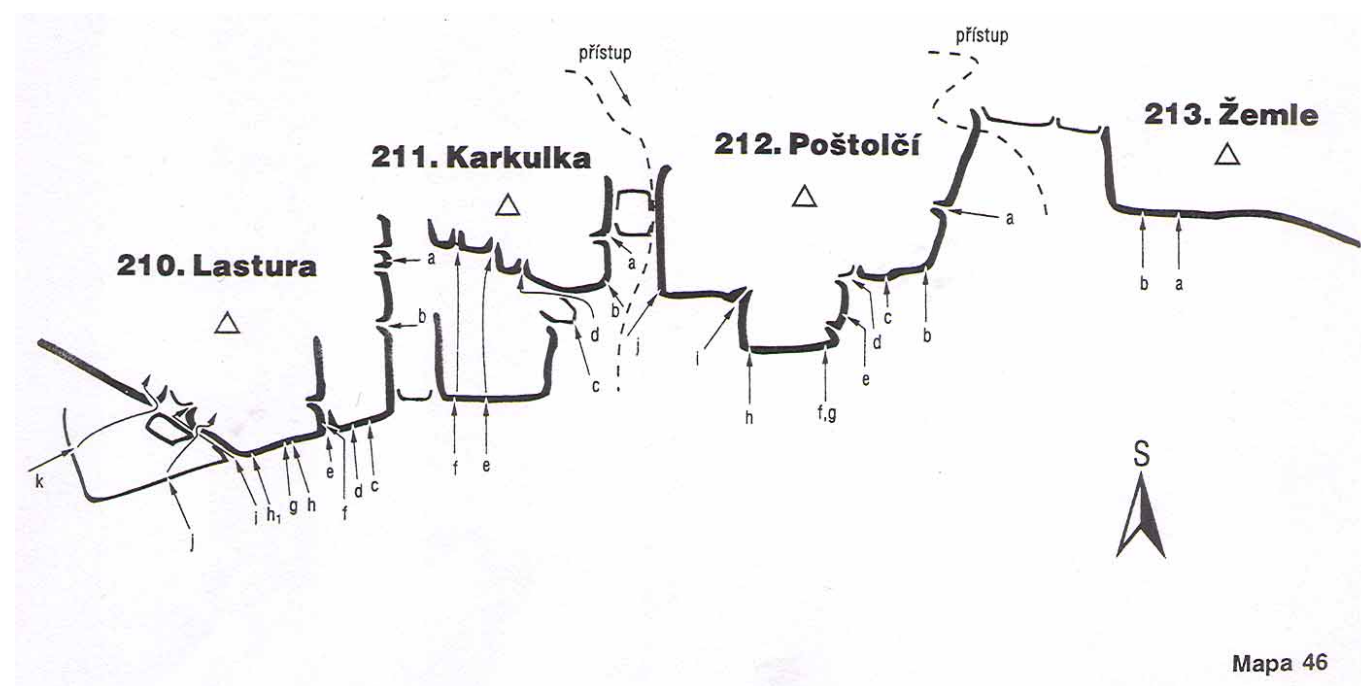
f) **Břítvička VIIa**; Stanislav Lukavský, J. Voves, 1.5.1993. Vl. údolní stěnou na římsu, stěnou vpr. od (JZ) hrany a výše hranou na rampu. Vlevo koutem na vrchol.

212. Poštolčí

- a) **Východní spáry VI**; Richard Litochleb, J. Zavřel, 27.5.1989. Středem (V) stěny do mělké spáry a tou na vrchol.
- b) **Petrklíč VIIc**; Petr Slanina, S. Lukavský, K. Bělina, 15.4.1990. Stěnou a hladkým koutem vl. od (JV) hrany (kruh) na balkón. Stěnou podél hrany na vrchol.
- c) **Špinavý kout V**; Karel Bělina, F. Žid, 8.5.1988. Stěnou na velký balkón a vlevo koutem n.v.
- d) **Rozštípená V**; Karel Bělina, F. Žid, 15.11.1987. Spárou ve výrazném koutě a výše v levé (V) stěně spárou na vrchol.
- e) **Fróna VIIa**; Karel Bělina, M. Bělinová, 12.7.1988. Úzkým kyzovým pilířem, stěnou (kruh) přímo na vrchol
- f) **Klíč VIIb**; Karel Bělina, F. Žid, 15.11.1987. V pr. části údolní stěny podél trhlin ke kruhu. Stěnou vlevo pod převis a pod ním vpr. položeným koutem na vrchol.
- g) **Paklíč VIIb**; Stanislav Lukavský, S. Lukavská, K. Bělina, 15.4.1990. Od kruhu stěnou pod převis, v něm spárou přímo na vrchol.
- h) **Okna do nebe VIIa**; Karel Bělina, F. Žid, 8.11.1987. U levé údolní hrany spárami přímo n.v.
- i) **JZ kout IV**; Karel Bělina, F. Žid, 10.1.1988. Hlubokým (JZ) koutem na vrchol.
- j) **Břítva VIIa**; Karel Bělina, F. Žid, 9.7.1988. Levou údolní (JZ) hranou k 1. kruhu. Stěnou po ostré hraně (2. kruh) na balkón. Spárou na vrchol.

213. Žemle

- a) **Citrónová hrana VIIa**; Karel Bělina, S. Lukavský, S. Lukavská, 15.4.1990. Zářezem podél hrany, výše vlevo stěnou ke kruhu. Vlevo po hraně na vrchol.
- b) **Údolní VIIc**; Karel Bělina, F. Žid, 10.7.1988. Výrazným vhloubením ke kruhu. Stěnou přes převis a vlevo stěnou ke spáře, tou na vrchol.



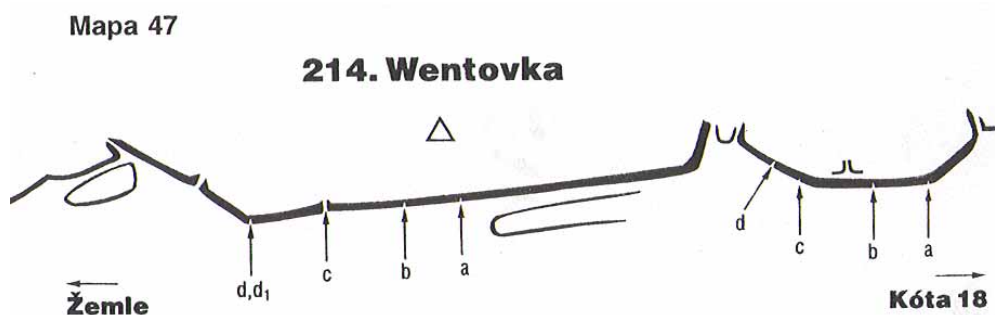
214. Wentovka

Pravá část stěny

- a) **Pravá hrana IV**; Stanislav Lukavský, 21.11.1992. Podél oblé hrany stěnou přímo na vrchol.
- b) **Psychout VIIa**; Stanislav Lukavský, 21.11.1992. Kolmou slěnou vpravo od výrazné spáry přímo na vrchol.
- c) **Bezstarostná jízda VI**; Stanislav Lukavský, 21.11.1992. Vlevo od tupé hrany stěnou a spárou na vrchol.
- d) **Podlomená vůle VIIa**; Stanislav Lukavský, 21.11.1992. V levé části stěny sokolíkem a středem stěny přímo na vrchol.

Levá část stěny

- a) *Převislá VIIa*; Karel Bělina, F. Žid, M. Bělinová, P. Štyngl, 8.5.1988. V pravé části stěny podél trhlín na vrchol.
- b) *Údolní IV*; Petr Went, P. Štyngl, 8.5.1988. Stěnou a zářezem na balkón, vlevo koutem n.v.
- c) *Prostřední VIIa*; Karel Bělina, F. Žid, M. Bělinová, P. Štyngl, 8.5.1988. Sokolíkem do kouta a jím na vrchol.
- d) *Stará cesta IV*; Pavel Štyngl, P. Went, 8.5.1988 Stěnou u levé hrany na balkón a z něj vlevo vhloubením na vrchol.
- d1) *Varianta VIIa*; Karel Bělina, F. Žid, 8.5.1988. Z balkónu přímo spárou na vrchol.



215. Kóta 18

- a) *Bílý výlom VI*; Karel Bělina, R. Goltsch, 28.10.1989. Vpravo ve stěně až na polici k bílému výlomu. Přes převis dol. ke kruhu. Stěnou dopf. na vrchol.
- b) *Dosažená V*; Karel Bělina, R. Goltsch, 28.10.1989. Spárou vpravo ve stěně šikmo doleva n.v.
- c) *Cesta přes palec VIIa*; Karel Bělina, R. Goltsch. Stěnou (Jištění) a vhloubením na vrchol.
- d) *Dosažitelná VIIa*; Karel Bělina, R. Goltsch, 28.10.1989. Středem stěny přes kruh na vrchol.
- e) *Ukradená VI*; Milan Kulda, J. Pleticha, Z. Slaninová, 22.10.1989. Uprostřed stěny nejvýraznějším pilířem na vrchol. (Dodány 2 kruhy).
- f) *Dřevorubecká V*; Karel Bělina, R. Goltsch, 28.10.1989 Vlevo ve stěně podél nevýrazného vhloubení na vrchol.
- g) *Cesta pro radost IV*; Karel Bělina, R. Goltsch, 18.10.1989. Levým pilířem na vrchol.

216. Zlomisková věž (věž uprostřed velkého suťoviska asi 10 minut chůze od Rajské věže)

- a) *Stará cesta IV*; Walter Hahn, R. Kopprasch, K. Wagner, 4.5.1913. V pr. tásti (Z) stěny ke dvojité spáře, dále na plošinu a (J) stěnou na vrchol.
- b) *Západní cesta V*; J. Mlezák, R Thorn, 9.5.1957. Středem (Z) stěny výše převislou hranou n.v.
- c) *Severozápadní cesta VI*; Arthur Gründlich, K. Mórbitz, W. Hoffmann, H. Müller, 11.6.1924. Vlevo od „Západní c.“ na plošinu, z ní stěnou pod převis a traverz vlevo na hranu, tou n.v.
- c1) *Varianta V*; Jaroslav Mlezák s druhy. Z plošiny vlevo spárkou a vlevo hranou na vrchol.
- d) *Vzkříšená tradice VI*; Karel Bělina, S. Lukavský, S. Hromádková, 1.10.1989. (S) nevýraznou hranou (kruh) na vrchol.
- e) *Severní stěna V*; Georg Hollengh, F Möller, 4.6.1939. Vpravo v (S) stěně krátce vzhůru, pak vl. do zářezu a jím na malý stupeň. Pravou spárou na vrchol.
- f) *Severovýchodní hrana VI*; Kurt Mórbitz, A. Gründlich, W. Hoffmann, H. Müller, 11.6.1924. Hranou na malou plošinku, z ní krátce dopr. a spárou na vrchol.
- g) *Východní cesta VIIa*; Heinz Weigel, H. Weigel, 1.6.1961. Přes stupně u (SV) hrany na polici, žlábkem a spárkou na vrchol.
- h) *Cesta pro kamarády VIIc*; Karel Bělina (jištění), 7.5.1988. Trhlinou v (JV) hraně na římsu vpravo sokolíkem k 1. kruhu. Stěnou a trhlinou ke 2. kruhu. Vpravo spárou a stěnou na vrchol.
- i) *Jižní cesta V*; Fritz Becker, W. Ehrlich, 14.9.1924. Od (Z) stěnou traverz za (JZ) hranu na velkou polici v (J) slěně (kruh). Pravou spárou na vrchol.
- j) *Můstek VIIb*; Stanislav Lukavský, K. Bělina, 29.9.1989. Cestou „Jižní c.“ na velkou polici v (J) stěně, prostředním vhloubením (kruh) na vrchol.
- k) *JZ vhloubení VIIa*; Karel Bělina, F. Žid, 24.7.1988. Cestou „Jižní c.“ na velkou polici v (J) stěně, levým vhloubením (kruh) na vrchol.
- l) *Údolní cesta VIIa*; Gerhard Tschunko, W. Bruch, P. Jirko, 6.8.1967. VI. v údolní stěně ke kruhu. Traverz až na pr. hranu a po ní na velkou polici v (J) stěně. „Jižní cestou“ na vrchol.
- l1) *Varianta VI*; Jaroslav Maršík, Jaroslav Maršík ml., 20.9.1988. Od kruhu přímo na velkou polici v (J) stěně. „Jižní cestou“ na vrchol.

217. Nakloněná věž (věž těsně (V) od Zlomiskové věže)

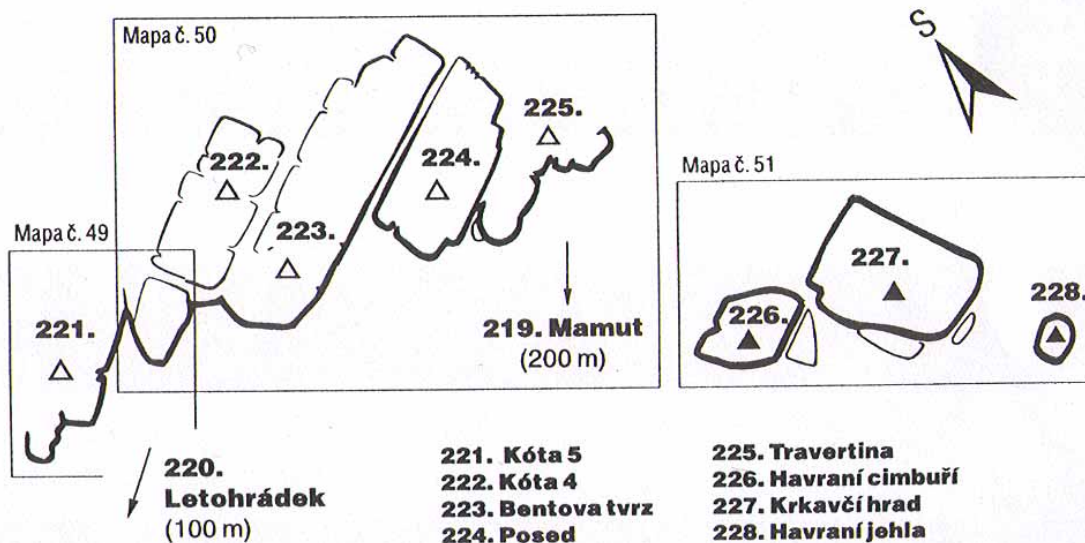
- a) *Stará cesta III*; V (SZ) stěně vlevo od (Z) hrany vhloubením šikmo vzhůru, dále po římsách dopr. na hranu a jí na vrchol.
- a1) *Varianta V*; Rudolf Wokrzínek, G. Tschunko, 1964. (Z) hranou přímo vzhůru na římsu. Dále „St cestou“ n.v.
- b) Západní cesta V; Hans J. Scholz, C. Herbst, 5.6.1974. Vlevo od „Staré cesty“ stěnou do spárky a tou na vrchol. .
- c) *Kezlerova spára V*; Josef Rejzek, R. Hink, asi r. 1963. Středem (Z) stěny zleva do spáry, tou n.v.
- d) *Náhorní cesta V*; W. Prenze, Günther, 6.10.1974. Z náhorní strany krátce doprava a stěnou n.v.
- e) *Krátká cesta VI*; William Kubinec s druhy, asi r. 1963. Z bloku krátkou přev.(SZ) hranou n.v.
- f) *Ohňová cesta VIIa*; Gerhard Tschunko, R. Wokrzínek, asi v r. 1963. Od (SV) hrany stěnou dol. na stupeň. Dopr. vzhůru na další římsu a vpr. převislou spárkou na vrchol.
- g) *Torreho šavle VIIc*; Karel Bělina, F. Žid, 24.7.1988. Středem (V) stěny spárou a stěnou na velkou polici. VI. stěnou ke kruhu, mělkou spárou na vrchol.
- h) *Východní cesta VIIb*; Karel Bělina, F. Žid, 23. 7.1988. Vlevo ve (V) stěně nevýrazným koutkem, výše stěnou pod převis ke kruhu. Žebrem a vl. stěnou n.v.
- i) *Údolní cesta V*; Gerhard Tschunko, P. Jirko, asi r. 1965. Z nejnižšího bodu (JV) stěny přímo vzhůru na plošinu. Spárou v (J) stěně na vrchol.
- j) *Jižní cesta V*; asi v r. 1939. Od (J) hrany šikmo dopr. kolem kruhu na velkou plošinu. Spárou vzhůru a dol. na hranu. Hranou přes stupně na vrchol.
- h) *Sluneční hrana V*; Rudolf Wokrzínek, G. Tschunko, asi v r. 1964. (J) hranou na vrchol.

218. Strážce zlomiska (nevýrazná dvojitá věž těsně u skal nad Nakloněnou věží)

- a) *Stará cesta II*; Komínem od (V) či (Z) do sedélka a přes stupně na vrchol.
- b) *Údolní cesta VIIa*; Karel Bělina, F. Žid, 13.6.1988. Stř. údolní stěny podél trhliny a vpr. Stěnou k 1. kruhu. VI. stěnou (2.kruh) a přímo na vrchol.
- c) *Přímá údolní cesta VIIc*; Karel Bělina, F. Žid, 23. 7.1988. Od 1. kruhu stěnou vpravo na vrchol.
- d) *Bud' a nebo VIIc*; František Žid, Karel Bělina, 23.7.1988 Z bloku na (Z) přepad na (JZ) hranu, tou ke kruhu. Vlevo vhloubením na vrchol.
- e) *Železná cesta VIIb*; Karel Bělina, F. Žid, 13.7.1988. (Z) stěnou šikmo vpr. k 1. kruhu. Stěnou vpr. a podél hrany na vrchol.
- f) *Západní VI*; Karel Bělina, F. Žid, M. Bělinová, 7.5.1988. Soustavou spár v (Z) stěně na vrchol.
- g) *Děravá cesta VI*; Karel Bělina, F. Žid, 13.8.1988. V levé části (Z) stěny podél členité spáry n.v.

- Tisá / Anglický parčík -
ANGLICKÝ PARČÍK

Mapa 48



219. Mamut

- a) *Krátká IV*; Karel Bělina, M. Cach, 11.4.1993. Krátkou hranou přes vrtaný hák na vrchol.
- b) *Krátká stěnka VIIa*; Karel Bělina, M. Cach, 11.4.1993. Vpravo v údolní stěně převisem do nevýrazného vhloubení, výše stěnou přes vrtaný hák na vrchol.
- c) *Chobot IV*; Karel Bělina, M. Cach, 11.4.1993. Vpr. v údolní (JV) stěně zužující se spárou n.v.
- d) *Údolní kout VI*; Karel Bělina, M. Cach, S. Lukavský, 14.3.1993. Ze šikmého bloku pod stěnou koutovou spárou na vrchol.
- e) *Lovci mamutů VIIIc*; Pavel Černý, Karel Bělina, S. Lukavský, 14.3.1993. Od paty věže šikmou spárou mimo převis dopr. na balkón. Zavřeným převislým koutem přes kruh na vrchol.
- f) *Past na mamuta VI*; Karel Bělina, M. Cach, 11.4.1993. Vlevo v údolní stěně z hlubokého kouta sokolíkem na velkou plošinu a dále koutem na vrchol.
- g) *Slonovina VIIIb*; Pavel Černý, S. Lukavský, 14.3.1993. Z velké plošiny dopr. k 1. kruhu. Dopr. do trhliny, tou vzhůru ke 2.kruhu a stěnou na vrchol.
- h) *Vzpomínka pláživá V*; Miroslav Cach, J. Cach, 2.5.1992. Hladkou stěnou ke kruhu, výše vl. po hraně přes několik výšvihů na vrchol.
- h1) *Varianta VIIa*; Miroslav Cach, J. Cach, 3.8.1993. Z hrany nad 1. kruhem dopr. do stěny a přes 2. kruh na vrchol.

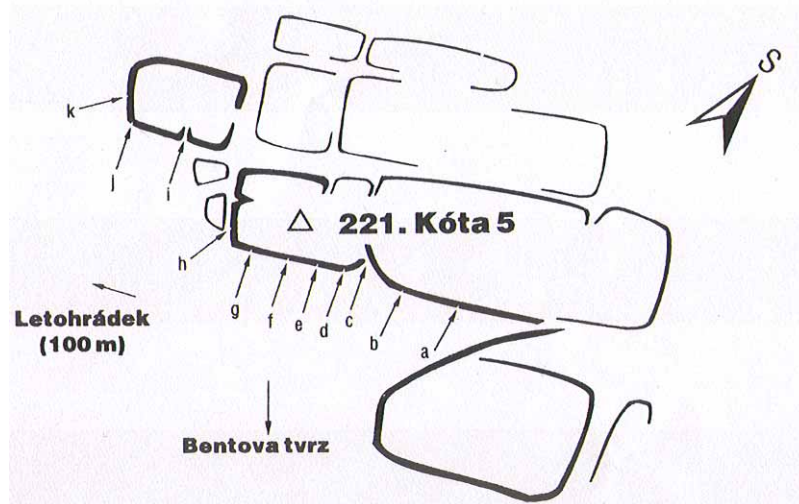
220. Letohrádek

- a) *Špinavý kout IV*; Karel Bělina, L. Fiala, 15.5.1993. Koutem na římsu, stěnou ke spáře a zalomenou spárou na vrchol.
- b) *Romance čumilů VI*; M. Burda, P. Černý, M. Cach, J. Cach, 21.7.1993. Levou částí (JV) stěny přes vrtaný hák na vrchol.
- c) *Přezuvky štěstěny V*; Karel Bělina, M. Cach, 11.4.1993. Levou částí (JV) stěny na římsu, středem stěny přes kruh na vrchol.
- d) *Cesta proti IV*; Karel Bělina, M. Cach, J. Cach, 12.4.1993. Hranou přes vrtaný hák na vrchol.
- e) Hrst oříšků IV; Karel Bělina, L. Fiala, 15.5.1993. Spárou v pravé části (J) stěny na vrchol.
- f) *Šarlatové písmeno VIIb*; Karel Bělina, E. Beikert, 14.7.1993, Krátkou stěnou na velkou plošinu k 1. kruhu. Převislou stěnou ke 2. kruhu. Mělkou spárou na vrchol.
- g) *Veš v kožichu VIIIb*; Pavel Černý (jištěn), 21.7.1991. Uprostřed (J) stěny z velkého balkónu převislou stěnou (vrtaný hák) a mělkým vhloubením na vrchol.
- h) *Satisfaction V*; Miroslav Cach, K. Bělina, 11.4.1993. Levou částí (J) stěny přes vrtaný hák n.v.
- i) *Lesní duch II*; Karel Bělina, E. Bělinová, 20.3.1993. Vlevo v (J) stěně komínem na vrchol.
- j) *Humno II*; Karel Bělina, M. Bělinová, 16.1.1993. Hranou vl, od komína na vrchol.
- k) *Komínček II*; Karel Bělina, 30.1.1993. Vpravo od hlubokého kouta a na vrchol.
- l) *Lucifer III*; Karel Bělina, 30.1.1993. Převislou hranou přes velký hrot na vrchol.
- m) *Ruční spára IV*; Karel Bělina, M. Cach, 11.4.1993. Z hlubokého kouta jemnou trhlinou, dále ruční spárou na vrchol.
- n) *Po hlavě dolů V*; Karel Bělina, M. Cach, J. Cach, 11.4.1993. Vlevo od kouta převislou stěnou přes vrtaný hák na vrchol.
- o) *Krok za krokem VIIIb*; Miroslav Cach, J. Cach, 16.5.1991. Levou částí stěny přes vrtaný hák na vrchol.

221. Kóta 5

- a) *Forte VIIa*; Stanislav Lukavský (jištěn), 1.5.1992. Vpr. v (J) stěně přes převis na římsu. Vpravo do šikmé spárky, tou a výše spárou na vrchol.
- b) *Pianko VI*; Stanislav Lukavský (jištěn), 1.5.1992. Vpr. v (J) stěně nevýraznou trhlinou na balkón. Převislou spárou na vrchol.
- c) *Moudrý piskoř IV*; Karel Bělina, M. Cach, P. Černý, 20.2.1993. Výraznou spárou přes vrtaný hák na vrchol.
- d) *Trolovo pivo VIIa*; Karel Bělina, M. Cach, 23.1.1991. Vlevo od spáry hranou ke kruhu. Stěnou při hraně na vrchol.
- e) *Vysoko do žlabu VIIa*; Stanislav Lukavský, K. Bělina, 11.12.1991. Stěnou ke kruhu a vpravo vhloubením na vrchol.
- f) *Krizová stěnka VI*; Stanislav Lukavský, S. Lukavská, 15.1992. V levé části (J) stěny trhlinami ve stěně na vrchol.
- g) *Co asi chce policie V*; Karel Bělina, M. Bělinová, 17.1.1993. Stěnou vlevo na hranu, tou (kruh) na vrchol.
- g1) *Nástupová varianta VI*; Miroslav Cach. Hranou přes převis přímo ke kruhu cesty „Co asi chce policie“.
- h) *Křesadlo V*; Karel Bělina, E. Beikert, 14.7.1993. Úzkou (JZ) stěnou přes vrtaný hák na vrchol.
- i) *Větrník VIIb*; Stanislav Lukavský, S. Lukavská, 1.5.1992. Uprostřed (J) stěny spárou na konec, stěnou vpravo a převislou spárou na vrchol.
- j) *Sluneční perut' V*; Karel Bělina, M. Cach, P. Černý, S. Lukavský, 11.3.1991 (JZ) hranou přes kruh na vrchol.
- k) *Západní spárka IV*; Edita Bělinová, K. Bělinová, 20.3.1993. V (Z) úzké stěně spárou na balkónek a koutem na vrchol.

Mapa 49



222. Kóta 4

- a) *Zaječí pěšinka II*; M.Cachová, J.Cach, 20.4.1994. V pr. části (SZ) stěny sokolíkem na vrchol.
- b) *Trojka III*; Miroslav Cach, 9.1.1994. (S) hranou na vrchol.

223. Bentová tvrz

- a) *Zelená cesta III*; Jan Cach, 6.5.1994. V pravé části (SZ) stěny stěnou a hranou na vrchol.
- b) *Rajbásek VI*; Miroslav Cach, J. Cach, 25.4.1994. (S) hranou přes kruh na vrchol.
- c) *Bílá cesta III*; Jan Cach, M. Cachová, 20.4.1994. V pravé části (V) stěny dvěma spárami n.v.
- d) *Cesta přes bříško III*; Jan Cach, M. Cachová, 22.4.1994. Středem (V) stěny na vrchol.
- e) *Luborova cesta VI*; Lubor Fiala, J. Voděracký, R. Meflert, 15.5.1993. Vl. od rozdělovacího komína koutem vzhůru (vrtaný hák), pak dopr. vhloubením n.v.
- f) *Škarpa VI*; Karel Bělina, M. Cach, S. Lukavský, 15.1.1994. Levuu hranou komína „Luborovy cesty“ do římsy a vl. do hluboké spáry, tou na vrchol.
- g) *Kosmoni III*; Karel Bělina, L. Fiala, 15.5.1993. Vpr. ve stěně spárou do vnitřního prostoru, dále komínem na vrchol.
- h) *Pod slaněním VI*; Karel Bělina, M. Bělinová, 16.1.1993. Stěnou pod slaněním přes 2 vrtané háky na vrchol.
- h1) *Stěna VI*; Vlevo od c. „Pod slaněním“ přímo přes 2 kruhy na vrchol.
- i) *Jmeniny V*; Karel Bělina, J. Frühaut, 4.11.1990. Nevýraznou trhlinou do poloviny výšky stěny, zde šikmo doprava na vrchol.
- j) *Bdící oko V*; Karel Bělina, M. Bělinová, 17.1.1993. Středem stěny sokolíkem na římsu (stupeň), z něj vl. stěnou na vrchol.
- k) *Pidloočko VIIa*; Stanislav Lukavský, M. Cach, K. Bělina, 15.1.1994. Stěnou mezi c. „Bdící oko“ a „Recept na štěstí“ přímo přes převis do cesty „Bdící oko“, tou na vrchol.
- l) *Recept na štěstí IV*; Karel Bělina, M. Bělinová, 17.1.1993. Výraznou spárou ve stř. stěny n.v.
- m) *Tahoun VIIa*; Karel Bělina, M. Cach, 24.1.1993. Převislou stěnou na balkón, z něj sokolíkem a stěnou ke kruhu. Sokolíkem přes velký hrot na vrchol.

- Tisá / Anglický parčík -

- n) *Pravý kout III*; Karel Bělina, M. Bělinová 14.3.1993. Pravým koutem pod vrcholem přes vklíněný blok na vrchol.
- o) *Levý kout III*; Karel Bělina, M. Bělinová, 16.1.1993. Levým koutem výše komínem na vrchol.
- p) *Balkónová VIIa*; Karel Bělina, M. Cach, S. Lukavský, P. Černý, 13.3.1993. Převíslou stěnou na římsu k 1. kruhu, vpravo trhlinou na balkón ke 2. kruhu. Vpravo trhlinou a spárkou na 2. balkón. Spárou na vrchol.
- q) *Jihozápadní cesta III*; Karel Bělina, M. Bělinová, 17.1.1993. (JZ) hranou do kouta, jím ke sloupku (jištění), dále dvojspárou na vrchol.
- r) *Fotogenická hrana VI*; Karel Bělina, M. Cach, J. Cach, 24.1.1993. Převíslým pilířkem vpravo v (Z) stěně přes římsy ke kruhu. Vpr. převíslou hranou na vrchol..
- s) *Sluneční hodiny VIIa*; Karel Bělina, M. Cach, P. Černý, 20.2.1993. Středem (Z) stěny přes kruh do spáry, výše po hraně a koutem na vrchol.
- t) *Digitálky VIIa*; Stanislav Lukavský, M. Cach, 15.1.1994. Vpr. od (JZ) hrany stěnou přes převis na římsu a vl. podél hrany na vrchol.
- u) *Paprsek naděje VIIa*; Karel Bělina (jištěn), 17.1.1993. Středem stěny výrazného pilíře podél jemných trhlín na vrchol.
- v) *Bludička VIIa*; Karel Bělina, E. Beikert, 14.7.1993. Z hlubokého kouta vl. od cesty „Paprsek naděje“ trhlinou a výše vhloubením na vrchol.
- w) *Cesta bez dveří V*; Karel Bělina, M. Bělinová, 20.3.1993. Pravou hranou samostatné věžičky na polici a hranou dále na vrchol.
- x) *Lámání zubů VI*; Karel Bělina, M. Bělinová, 17.1.1993. Stř. (J) stěny samost. věžičky z police stěnou přes kruh na další polici, z ní stř. stěny n. v.
- y) *Na první pohled VIIa*; Stanislav Lukavský, K. Bělina, J. Cach, M. Cach, 14.3.1993. Levou (J) hranou (1. kruh) na polici. Stěnou (2. kruh) po převíslé hraně na vrchol.
- z) *Přeslovka VIIb*; Karel Bělina, M. Cach, 24.1.1993. Středem (Z) stěny samostatné věžičky, vhloubením výše převíslou spárou přes kruh n. v.

224. Posed

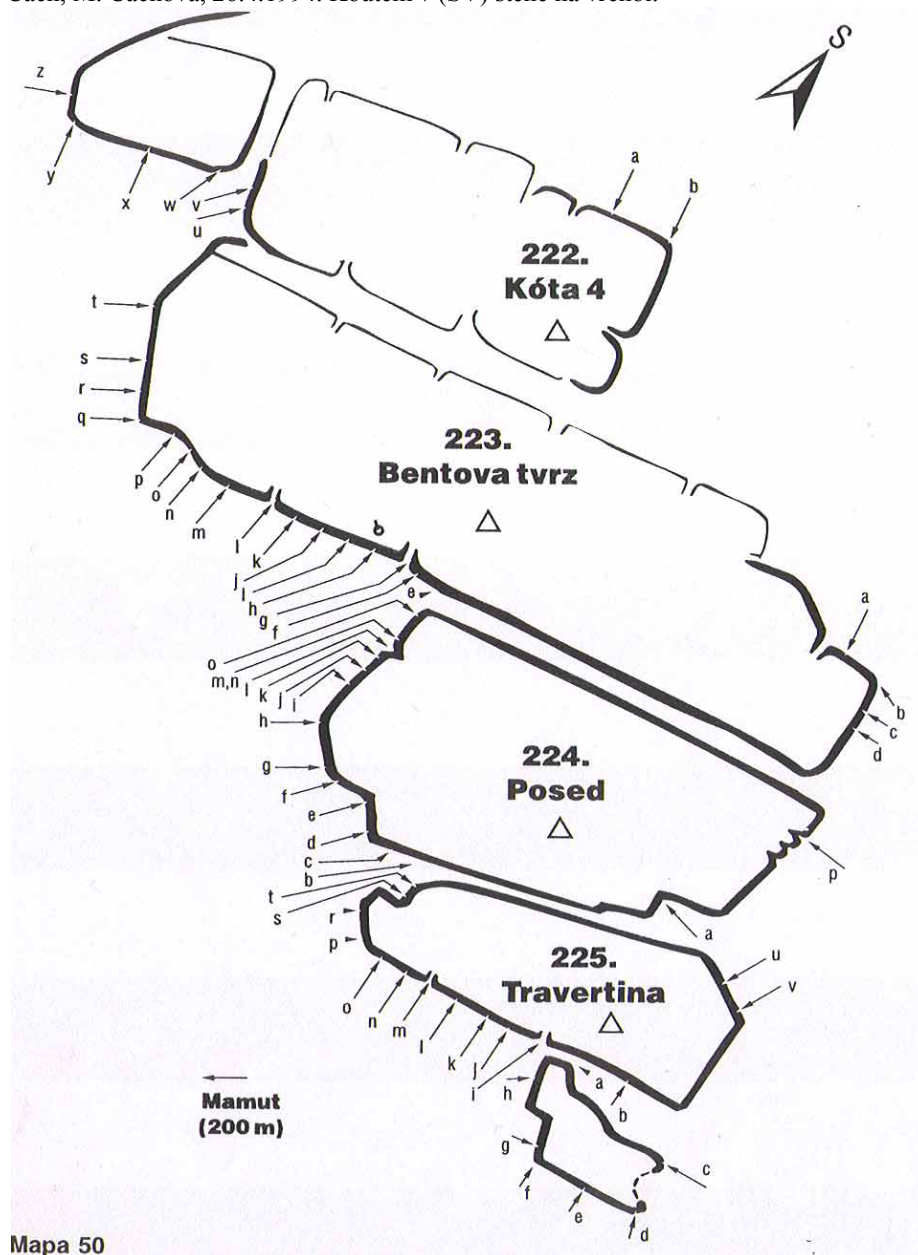
- a) *Kočičí kout III*; Jan Cach, M. Cachová, 22.4.1994. V pravé části náhorní (V) stěny koutem a stěnou na malý balkón, stěnkou na vrchol.
- b) *Vše, kam patří VI*; Karel Bělina, L. Fiala, R. Meffert, J. Voděracký, 15.5.1993. Z kouta mezi Travertinou a Posedem, převíslou stěnou na římsu (vrtaný hák). Stěnou na vrchol.
- c) *Ze strže VI*; Karel Bělina, S. Lukavský, 14.3.1993. Ze strže převíslou stěnou na balkónek a vpravo spárou na vrchol.
- d) *Kouřová III*; Edita Bělinová, K. Bělina, 20.3.1993. Nevýraznou hranou přes stupeň na balkón a komínem na vrchol.
- e) *Milíř VI*; Karel Bělina, S. Lukavský, 14.3.1993. Z kouta od „Ohniště“ spárou na balkón (smyčka hrot), vlevo stěnou na vrchol.
- f) *Z ohniště VIIa*; Karel Bělina, M. Cach, P. Černý, 20.2.1993. Vlevo od kouta převíslou stěnou ke kruhu. Převísem a stěnou na vrchol.
- g) *Do posedu VI*; Karel Bělina, M. Cach, 17.1.1993. Vpravo v (JZ) stěně trhlinou vzhůru a vpr. ke kruhu. Po hraně na vrchol.
- h) *Otáčivé hlediště VIIa*; Karel Bělina, M. Cach, 20.2.1993. (JZ) stěnou pod převis ke kruhu, vlevo sokolíkem na stupeň a po hraně na vrchol.
- i) *Dým V*; Karel Bělina, J. Frühauf, 4.11.1993. Spárou středem stěny na vrchol.
- j) *Schody do nebe VIIc*; Stanislav Lukavský, M. Cach, J. Cach, 28.4.1994. Stěnou asi 3 m od cesty „Dým“ přes převis k 1. kruhu. Mírně vlevo, pak vpravo stěnou ke 2. kruhu. Hranou na balkónek a zpr. podél hrany n.v.
- k) *Slzavá VIIb*; Pavel Černý, K. Bělina, 20.2.1993. V (SZ) koutě šikmo doprava (vrtaný hák). Stěnou vzhůru (2. vrtaný hák) sokolíkem na vrchol.
- l) *Pravé vhloubení V*; Karel Bělina, M. Cach, S. Lukavský, 15.1.1994. Pravým vhloubením n.v.
- m) *Levé vhloubení V*; Stanislav Lukavský, K. Bělina, M. Cach, 15.1.1994. Z kouta levým vhloubením na vrchol.
- n) *Hup na pilíř VIIa*; Stanislav Lukavský, K. Bělina, M. Cach, 15.1.1994. Levým vhloubením asi 2 m nad římsu, vlevo na hranu a tou na vrchol.
- o) *Kouřové signály VIIc*; Pavel Černý, P. Laštovička, 20.3.1993. Převíslou hranou přes 2 vrtané háky na vrchol.
- p) *Neobvyklá cesta III*; Jan Cach, M. Cachová, 22.4.1994. Po krátké (SV) hraně na vrchol.

225. Travertina

- a) *Zimní problém II*; Miroslav Cach, 24.12.1993. Z náhorní strany od (SV) koutem na vrchol.
- b) *Jarní problém IV*; Jan Cach, 24.4.1994. Středem (J) stěny na vrchol.
- c) *Převísek IV*; Miroslav Cach, J. Cach, 14.7.1993. (SV) stěnkou ke kruhu a přes převis n.v.
- d) *První hrana III*; Karel Bělina. Převíslou hranou a nebo vpr. spárkou na vrchol.
- e) *Leguán IV*; Karel Bělina, M. Cach, 24.1.1993. Stěnou krátce na stupeň vlevo do nevýrazného vhloubení a jím šikmo dopr. na vrchol.
- f) *Hladká stěna VIIa*; Karel Bělina, M. Cach, J. Cach, 23.11.1993. Vlevo oblou hranou (vl. jištění ve spáře) ke kruhu. Hladkou hranou na vrchol.
- g) *Divadélko VI*; Karel Bělina, M. Cach, 17.11.1993. Vlevo od hrany vhloubením (hodiny) n.v.
- h) *Pytlácká V*; Karel Bělina, M. Cach, 17.1.1993. Z bloku pod stěnou spárou pod převis, pod ním doleva a koutem na vrchol.

- Tisá / Anglický parčík -

- i) **Loutkař IV**; Karel Bělina, M. Cach, 24.1.1993. Vlevo od kouta spárou na vrchol.
 j) **První anglická VI**; Karel Bělina, J. Frühauf, 4.11.1990. Vpravo v (J) stěně klikatou spárou ke kruhu. Stěnou šikmo doleva na vrchol.
 k) **Zahájení hry VIIa**; Stanislav Lukavský, S. Lukavská, 1.5.1992. Středem (J) stěny ke kruhu a stěnou mírně vlevo na vrchol.
 l) **Chut' a vůle VIIa**; Stanislav Lukavský, K. Bělina, M. Cach, P. Černý, 13.3.1993. Vlevo od cesty „Zahájení hry“ stěnou přímo (kruh) na vrchol.
 m) **Krásná IV**; Karel Bělina, M. Bělinová, 16.11.993. Výraznou spárou vlevo v (J) stěně n.v.
 n) **Jižní cesta III**; Karel Bělina, M. Bělinová, 13.3.1993. Vlevo v (J) stěně na polici vpravo, spárou na 2. polici hranou dále na vrchol.
 o) **Jižní kout II**; Edita Bělinová, K. Bělina, 20.3.1993. Vlevo od nástupu „Jižní cesty“ koutem na pilíř a jím na vrchol.
 p) **Hřebenovka III**; Karel Bělina, M. Bělinová, 16.1.1993. Vpr. úzkou (JZ) stěnou na první věžičku, hřebenem přes další věžičku na vrchol.
 r) **Jihozápadní III**; Stanislav Lukavský, 12.3.1993. Vlevo úzkou (JZ) stěnou na první věžičku „Hřebenovky“, tou na vrchol.
 s) **Severní kout II**; Edita Bělinová, K. Bělina, 20.3.1993. Z velké plošiny vpravo výrazným koutem na první věžičku „Hřebenovky“, tou na vrchol.
 t) **Šňůra perel IV**; Karel Bělina, M. Bělinová, 14.3.1993. Z velké plošiny vlevo stěnou (vrtaný hák) na vrchol.
 u) **Železná stěna II**; Jan Cach, 25.4.1994. Středem (SV) stěny dvěma sokolíky na vrchol.
 v) **Vřesoviště II**; Jan Cach, M. Cachová, 26.4.1994. Koutem v (SV) stěně na vrchol.



Mapa 50

226. Havraní cimbuří (rozložitá věž (Z) od Havraní jehly s třemi hlavami na vrcholu)

- a) *Stará cesta I*; (SV) stěnkou a zářezem na vrchol.
- b) *Východní spárka IV*; Karel Bělina, M. Cach, 24.1.1993. Ze sedla převisem do spáry a tou n.v.
- c) *Jihovýchodní hrana III*; Gertlar Tschunko, 25.5.1975. Ze sedla (JV) hranou po železných chytech na vrchol.
- d) *Jihovýchodní cesta III*; Rudolf Wokřžínek, G. Tschunko, asi v r. 1964. Přes počáteční převis na předskalí stěnou a koutem šikmo dol. na vrchol.
- e) *Údolní cesta VI*; Karel Bělina, J. Mayer, I. Mayer, 29.7.1985. Stěnou údolního předskalí na plošinu. Vpr. ve stěně spárou na římsu. Stěnou při hraně n.v.
- f) *Atomové bidlo VIIa*; Karel Bělina, M. Bělinová, M. Cach, P. Černý, S. Lukavský, Z. Dobeš, 14.3.1993. Krátce komínkem na údolní předskalí. Stř. stěny přes kruh na vrchol.
- g) *Levá údolní cesta VI*; Karel Bělina, I. Mayer, J. Mayer, 29.7.1985. VI. v údolní stěně z kouta vzhůru pod převis, Spárou a výše koutem n.v.
- h) *Divoké hnízdo VIIa*; Karel Bělina, M. Cach, 23.1.1993. VI. od kouta převislou stěnou na římsu dopr. ke krátkému žebru a jím na stupeň ke kruhu. Vpr. po hraně přes několik polic n.v.
- i) *Jihozápadní cesta IV*; Karel Bělina, J. Mayer, T. Mayer, 29.7.1985. Při (JZ) hraně přes římsy do výklenku ve stěně. Z něj trhlinou a nebo vpr. širokou spárou a dále při hraně n.v.
- j) *Cesta přes hrozen V*; Gerhard Tschunko, R. Wokřžínek, asi v r. 1964. Po (Z) hraně přes střešovitě vrstvené skály na polici. Spárou při. hraně na balkón. Při hraně převislou trhlinou a výše stěnou n.v.
- k) *Severozápadní cesta VI*; Karel Bělina, E. Beikert, 15.3.1993. Úzkou (SZ) hranou k 1. kruhu, vhloubením na velkou plošinu. Stěnou a krátkým sokolíkem v úzké stěně přes 2. kruh n.v.
- l) *Severní cesta II*; Širokým zářezem v (SZ) stěně na vrchol.
- m) *Železná hrana IV*; Gerhard Tschunko, 25.5.1975. Od (S) převislou železitou stěnou na plošinu a vpr. krátkou spárou na vrchol.
- n) *Severní hrana III*; Gerhard Tschunko, 25.5.1975. (S) hranou po železných chytech na vrchol.
- o) *Marná snaha VI*; Miroslav Cach, J. Cach, 15.7.1993. Od (SV) vhloubením do kouta a ke kruhu. Vlevo koutem na vrchol.

227. Krkavčí hrad

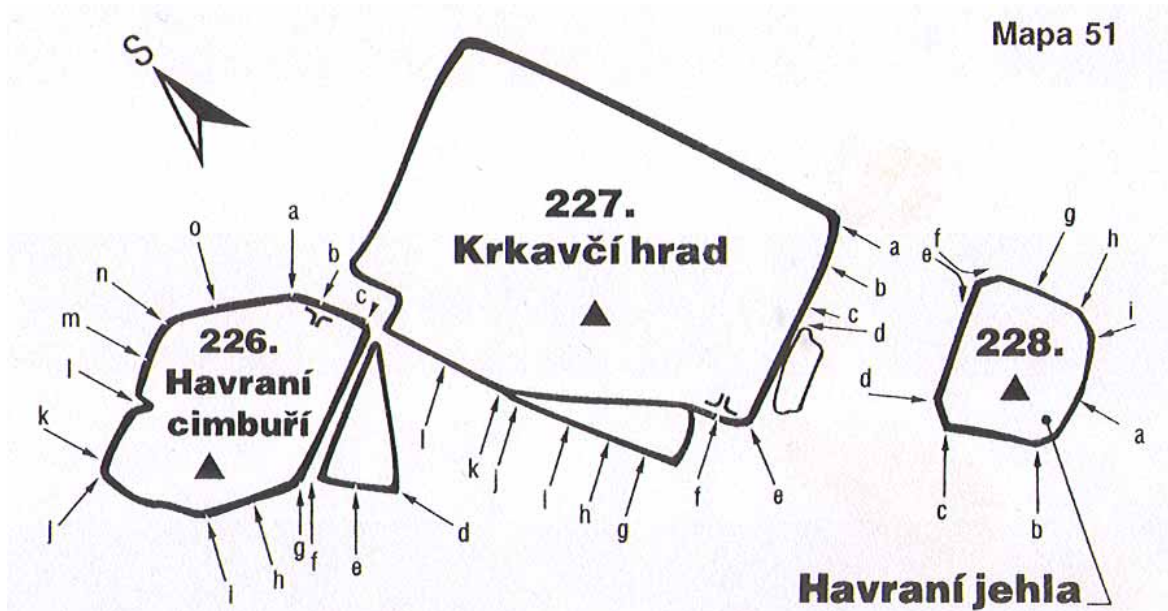
- a) *Jižní hrana IV*; Karel Bělina, J. Frühauf, 4.11.1990. Vpravo v (JV) stěně krátce trhlinou na stupeň a vlevo po hraně n.v.
- b) *Frydolin V*; Karel Bělina, M. Cach, 23.1.1993. Stř. (JV) stěny spárou pod převis, přes něj na římsu, stěnou pod další převis, pod ním dol. a výše přes něj na vrchol.
- c) *Kamenolom V*; Stanislav Lukavský, P. Černý, K. Bělina, 14.3.1993. VI. ve stěně spárou, dále při hraně přes převislé stupně n.v.
- d) *Údolní kout III*; Edita Bělinová, K. Bělina, 20.3.1993. V (JV) stěně z bloku stěnou do kouta a jím na vrchol.
- e) *Zrnka kmínu VI*; Karel Bělina, M. Cach, P. Černý, S. Lukavský, Z. Dobeš, 14.3.1993. Hranou přes stupně k 1. kruhu, vl. ruční spárou do kouta, z něj krátkým sokolíkem dol. na hranu ke 2. kruhu. Po hraně n.v.
- f) *Žížala píď'ala IV*; Karel Bělina, M. Cach, 23.1.1993. Vpr. v (JZ) stěně z kouta širokou spárou stáčejíci se mírně doleva na vrchol.
- g) *Postranní pěšinka VI*; Karel Bělina, M. Cach, 23.1.1993. Z velké plošiny spárkami středem stěny na vrchol.
- h) *Gordický uzel VIIc*; Pavel Černý, Miroslav Cach, M. Burda, J. Cach, 2.11.1993. Z velké plošiny slěnou přes převis ke kruhu. Šikmo vlevo přes trhliny do hladké stěny, tou (2. kruh) na vrchol.
- i) *Kupte si křídla VIIa*; Karel Bělina, M. Bělinová, 15.3.1993. Z velké plošiny přes stupně dol. do kouta. Z něj přes převis dopr. k šikmým trhlinám a jimi ke kruhu. Stěnou n.v.
- j) *Kout III*; Karel Bělina, J. Frühauf, 4.11.1990. Ze zarostlé plošiny přes stupeň do kouta a jím n.v.
- k) *Kouzelná V*; Karel Bělina, M. Bělinová, 17.1.1993. Ve spádnicí pravé hrany úzkého pilíře stěnou na stupeň. Spárou při hraně a výše hranou n. v.
- l) *Tahanice VI*; Karel Bělina, M. Cach, J. Cach, 23.1.1993. Středem úzkého pilíře (JZ) stěny spárami na vrchol.

228. Havraní jehla (věž na (V) konci stěn uprostřed lesního průseku s elektrickým vedením)

- a) *Stará cesta IV*; Paul Velters, H. Fischer, R. Beck, O. Braun, 12.4.1914. Od (JV) zářezem vzhůru a doleva na plošinku. Vpr. spárou na vrchol.
- b) *Tovaryš V*; Karel Bělina, J. Kacvinská, 25.7.1980. V údolní stěně převislým koutem pod spárou k velkým hodinám. Pravou spárou po velkých hrotech až na její konec. Stěnou a výše pak jemnou trhlinou n.v.
- c) *Jižní stěna V*; Zleva na předskalí v (JZ) stěně, vzhůru a dopr. do spáry, podél ní pod převis, doleva pod převisem n.v.
- d) *Severozápadní hrana VI*; Karel Bělina, J. Kacvinská, 25.7.1980. Hladkou stěnou při hraně vzhůru na stupeň a výše stěnou n.v.
- e) *Severozápadní cesta IV*; Paul Velters, O. Braun, 23.5.1914. (S) hranou na šikmou plošinku, dvojspárou vpravo vzhůru do vhloubení, vpr. stěnkou na vrchol.

- Tisá / Anglický parčík -

- f) *Vysoké napětí V*; F. Hladík, R. Hladík, 21.9.1985. (S) hranou na šikmou plošinku, vlevo dvojitou spárou na vrchol.
 g) *Severovýchodní spára V*; Gerhard Tschunko, R. Wokřížek, asi v roce 1964. Středem (SV) stěny ruční spárou na vrchol.
 h) *Babí léto V*; Miroslav Cach, J. Cach, 18.9.1990. Úzkou (V) stěnkou přes kruh na vrchol.
 h1) *Babí léto- přímo VI*; P. Černý. Od V stěnkou šikmo doleva ke kruhu, přímo mírně převislou stěnkou a krátkou spárou na vrchol.
 i) *Východní cesta IV*; Hans Fischer, G. Richter, 5.7.1914. (V) hranou a spárou na vrchol.




Lezení v Anglickém parčíku



Malé stěny

*Vlevo- Kozlíkův masív – Becherovka VIIa
Vpravo – Dvojhran – Slunná VIIa*



Malé stěny

Vlevo- Poštolčí stěna – Nikotýnové opojení VIIa

Vpravo – Dvojčata – Jarní cesta V

- Tisá -



*Velké stěny
Jižní Herkulův sloup – Západní hrana VI*



Bürschlické stěny
Větrná věž – Zámečnický výcvik VIIb



Bürschliucké stěny

***Vlevo – Květnový masív – Železná plotna V
Vpravo – Stěna PK – Vábivá VIIa***

- Tisá -



Velké stěny

Sřatý major – Východní cesta VIIa

- Tisá -



Velké stěny

Pevnost – Dětský den VIIb